

厚木海軍飛行場

対象防衛関係施設の所在地	神奈川県綾瀬市蓼川ほか	
対象防衛関係施設の区域	神奈川県綾瀬市	蓼川、本蓼川、深谷及び深谷上四丁目（いずれも次の図面に示す部分に限る。）
	神奈川県大和市	上草柳（次の図面に示す部分に限る。）、下草柳（次の図面に示す部分に限る。）、本蓼川、福田（次の図面に示す部分に限る。）及び桜森一丁目（次の図面に示す部分に限る。）
対象防衛関係施設に係る対象施設周辺地域	神奈川県綾瀬市	蓼川（次の図面に示す部分に限る。）、本蓼川（次の図面に示す部分に限る。）、深谷、深谷上三丁目（次の図面に示す部分に限る。）から六丁目（次の図面に示す部分に限る。）まで、七丁目及び八丁目（いずれも次の図面に示す部分に限る。）、深谷中九丁目（次の図面に示す部分に限る。）、寺尾南一丁目（次の図面に示す部分に限る。）及び三丁目、寺尾（次の図面に示す部分に限る。）、大上一丁目並びに二丁目、四丁目及び七丁目（いずれも次の図面に示す部分に限る。）並びに蓼川一丁目及び二丁目（いずれも次の図面に示す部分に限る。）並びに三丁目
	神奈川県大和市	上草柳（次の図面に示す部分に限る。）、下草柳（次の図面に示す部分に限る。）、本蓼川、福田（次の図面に示す部分に限る。）、桜森一丁目並びに二丁目及び三丁目（いずれも次の図面に示す部分に限る。）、草柳一丁目、二丁目（次の図面に示す部分に限る。）及び三丁目、中央三丁目から六丁目まで（いずれも次の図面に示す部分に限る。）、柳橋四丁目（次の図面に示す部分に限る。）及び五丁目、福田二丁目及び五丁目（いずれも次の図面に示す部分に限る。）、六丁目並びに七丁目及び八丁目（いずれも次の図面に示す部分に限る。）並びに代官一丁目及び二丁目（いずれも次の図面に示す部分に限る。）、三丁目並びに四丁目（次の図面に示す部分に限る。）
備考		
<p>一 「次の図面」は省略し、その図面を防衛省に備え置いて縦覧に供する。</p> <p>二 側端の一方のみがこの表の対象防衛関係施設に係る対象施設周辺地域の項下欄に掲げる区域に含まれる道路の区間のうち当該区域に含まれない道路の部分及び側端の少なくとも一方が当該区域に接する道路の区間並びにこれらの道路の区間に接する交差点は、対象施設周辺地域に含まれるものとする。</p> <p>三 この表下欄に掲げる行政区画その他の区域に変更があっても、対象防衛関係施設の区域及び対象防衛関係施設に係る対象施設周辺地域は、なお従前の例による。</p>		

厚木海軍飛行場周辺地域



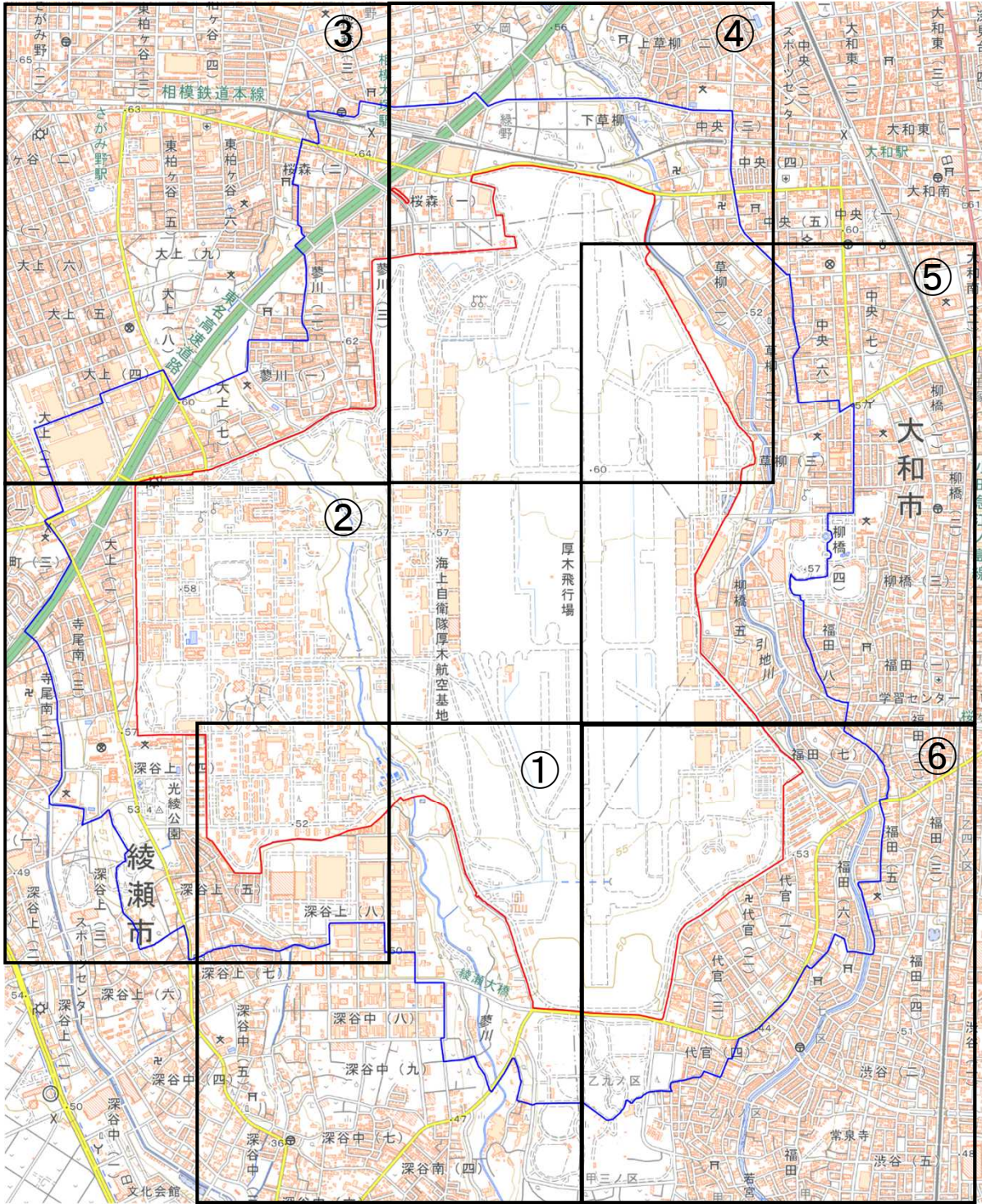
この地図は、縮尺2万5,000分の1の地形図相当の誤差を有しております。また、地図上に記載した区域を示す線は、データ作成上の誤差を含んでいます。そのため、区域の概略の位置を示す参考図としてご利用ください。

国土地理院の地理院地図を利用

対象施設の区域

対象施設周辺地域

厚木海軍飛行場周辺地域

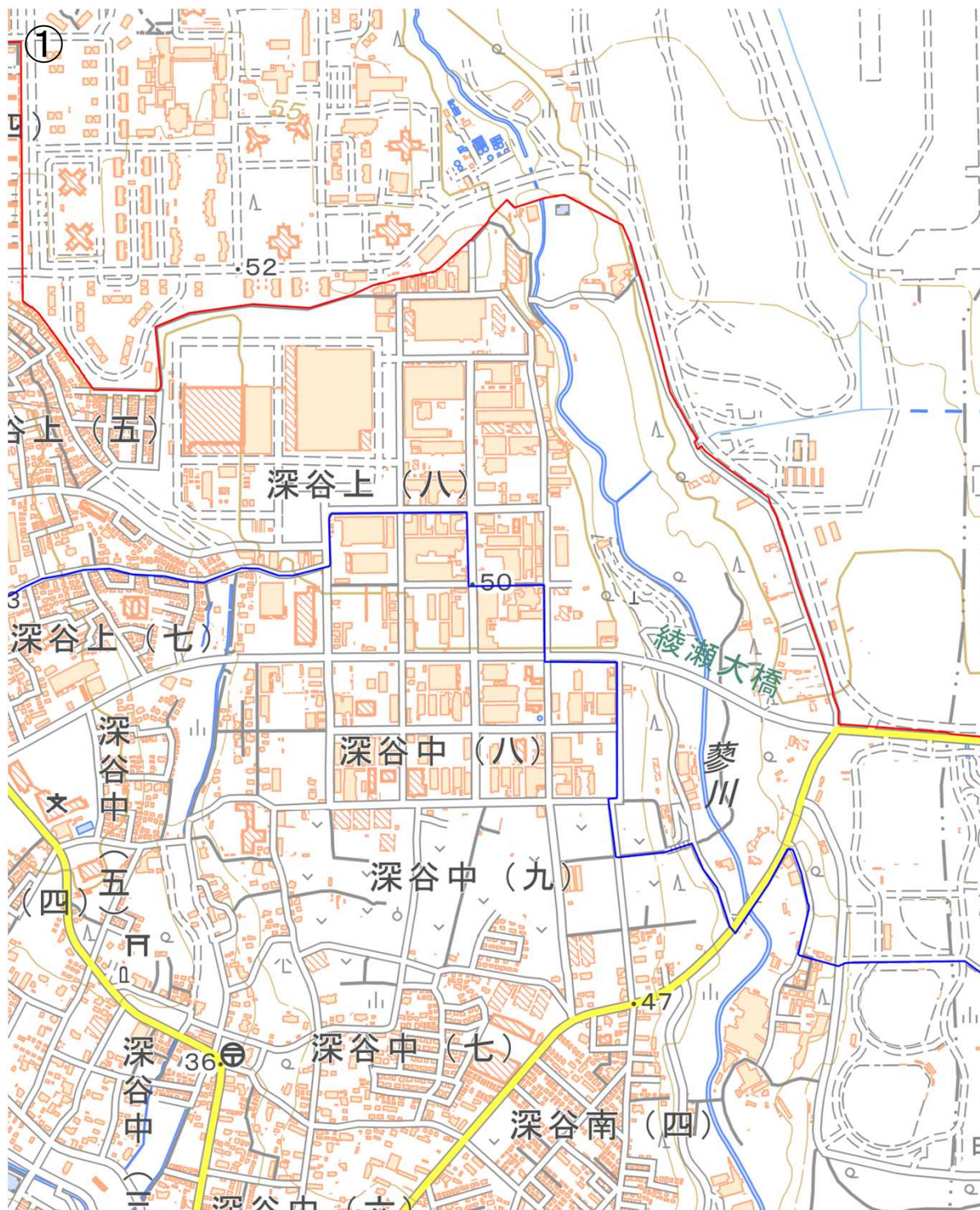


この地図は、縮尺2万5,000分の1の地形図相当の誤差を有しております。また、地図上に記載した区域を示す線は、データ作成上の誤差を含んでいます。そのため、区域の概略の位置を示す参考図としてご利用ください。

国土地理院の地理院地図を利用

対象施設の区域	
対象施設周辺地域	

厚木海軍飛行場周辺地域 図①



この地図は、縮尺2万5,000分の1の地形図相当の誤差を有しております。また、地図上に記載した区域を示す線は、データ作成上の誤差を含んでいます。そのため、区域の概略の位置を示す参考図としてご利用ください。

国土地理院の地理院地図を利用

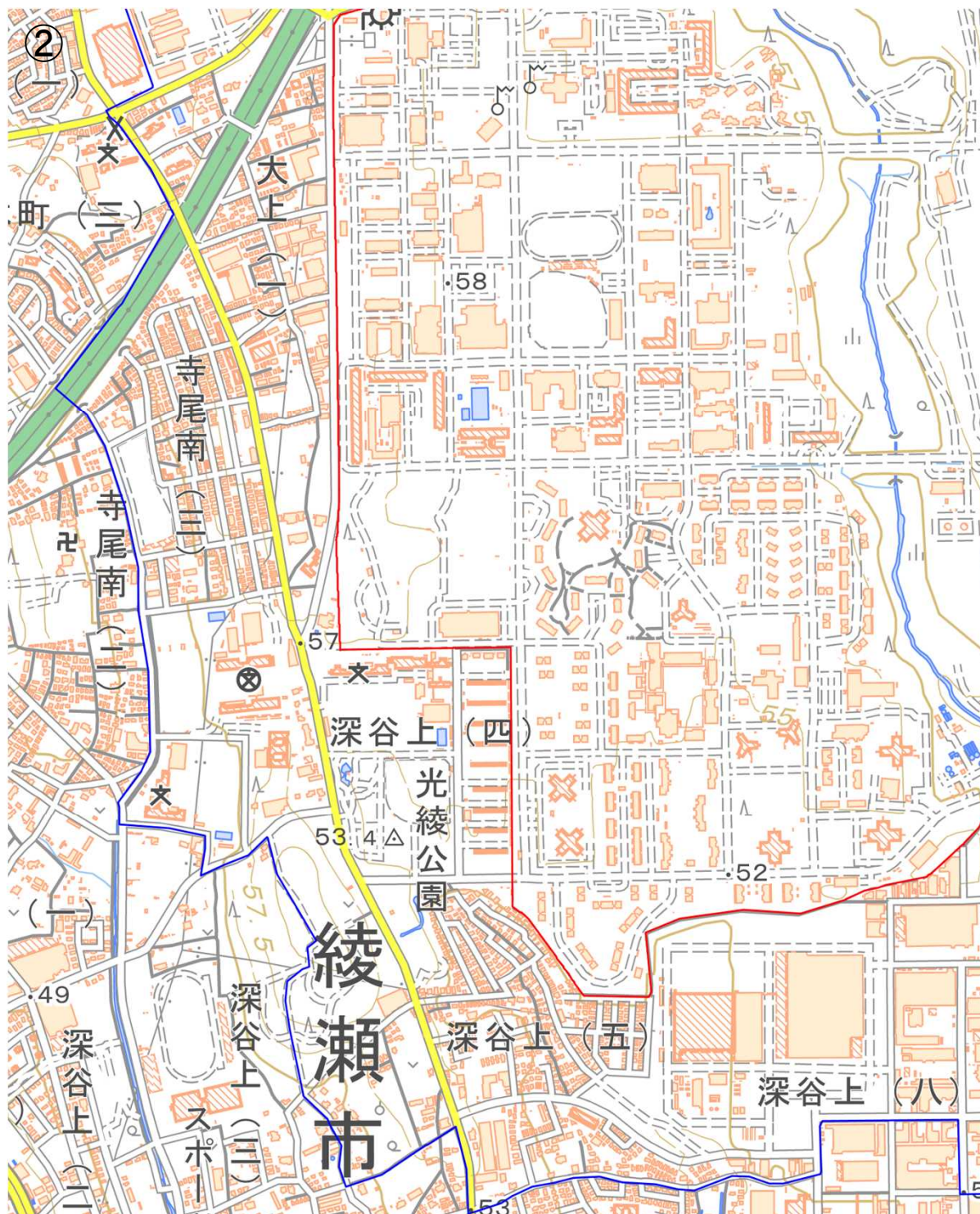
対象施設の区域



対象施設周辺地域



厚木海軍飛行場周辺地域 図②



この地図は、縮尺2万5,000分の1の地形図相当の誤差を有しております。また、地図上に記載した区域を示す線は、データ作成上の誤差を含んでいます。そのため、区域の概略の位置を示す参考図としてご利用ください。

国土地理院の地理院地図を利用

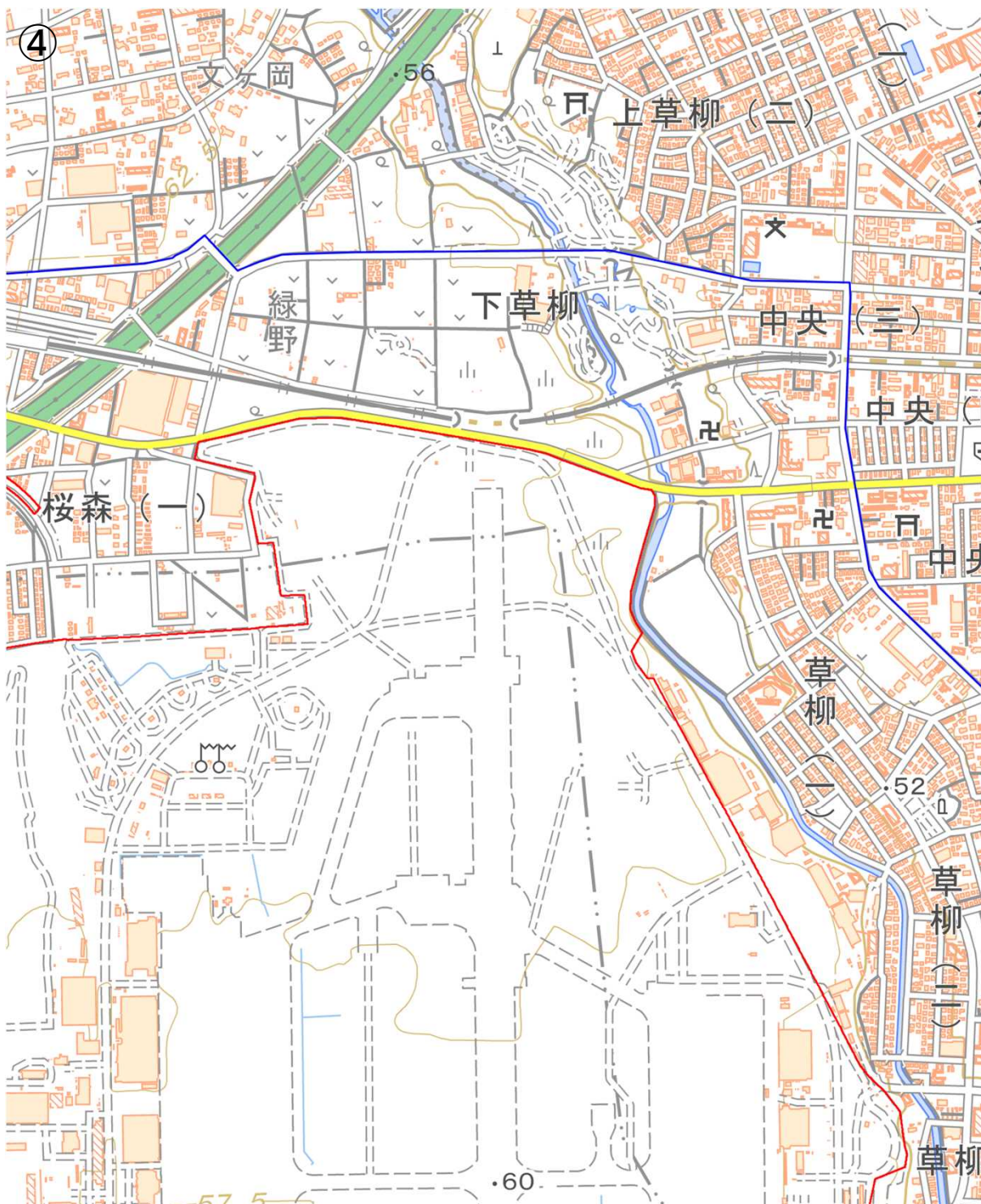
対象施設の区域



対象施設周辺地域



厚木海軍飛行場周辺地域 図④



この地図は、縮尺2万5,000分の1の地形図相当の誤差を有しております。また、地図上に記載した区域を示す線は、データ作成上の誤差を含んでいます。そのため、区域の概略の位置を示す参考図としてご利用ください。

国土地理院の地理院地図を利用

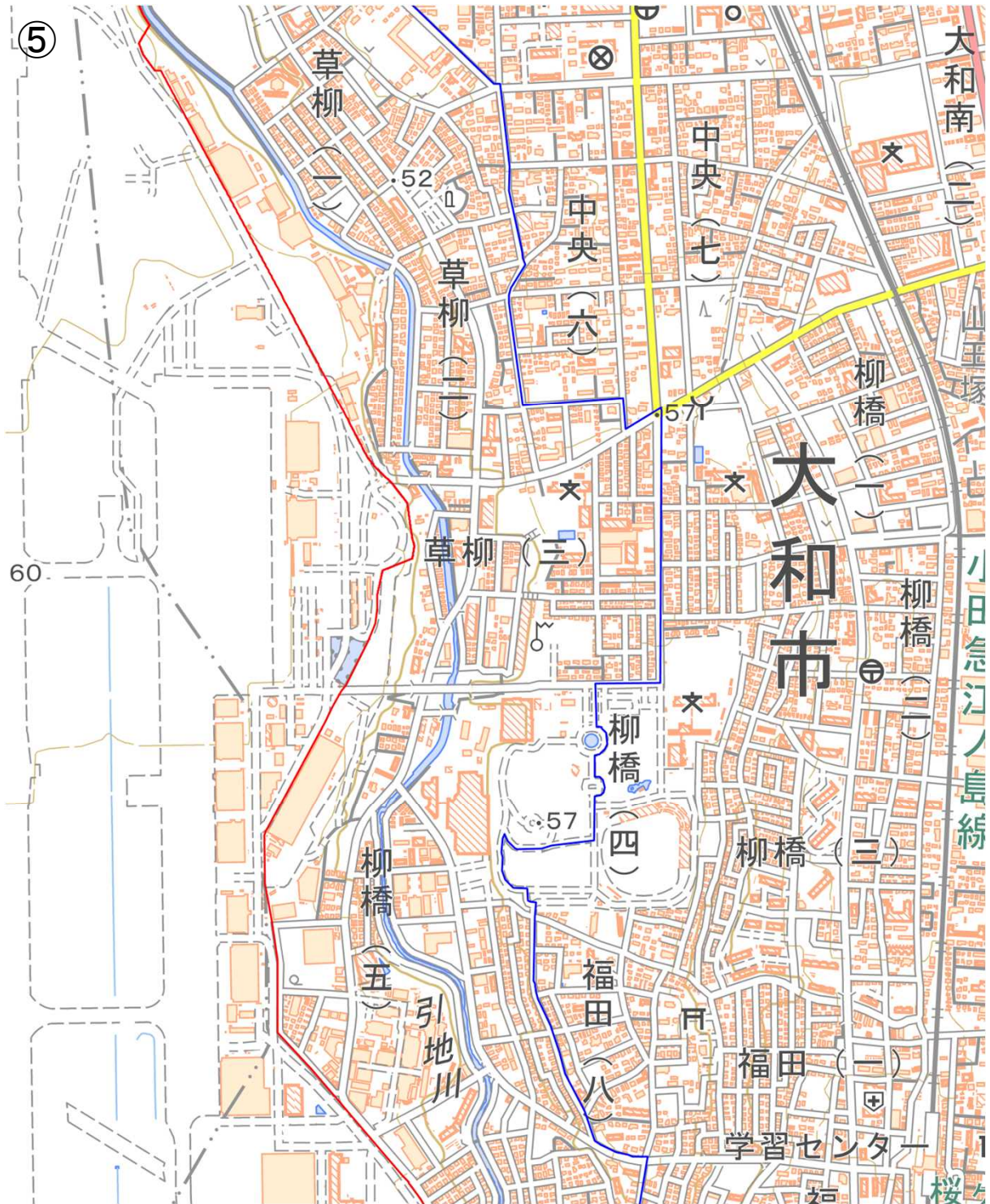
対象施設の区域



対象施設周辺地域



厚木海軍飛行場周辺地域 図⑤



この地図は、縮尺2万5,000分の1の地形図相当の誤差を有しております。また、地図上に記載した区域を示す線は、データ作成上の誤差を含んでいます。そのため、区域の概略の位置を示す参考図としてご利用ください。

国土地理院の地理院地図を利用

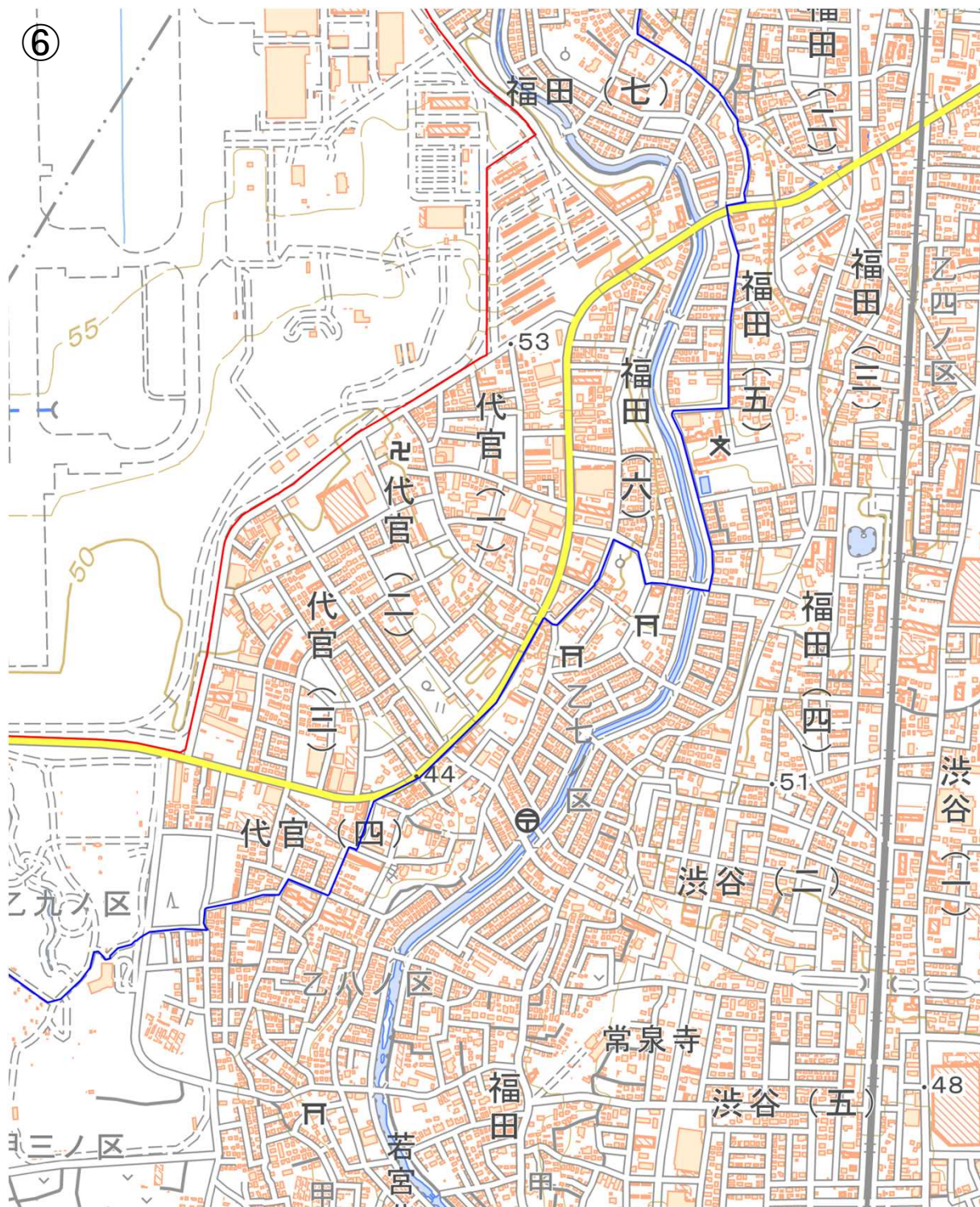
対象施設の区域



対象施設周辺地域



厚木海軍飛行場周辺地域 図⑥



この地図は、縮尺2万5,000分の1の地形図相当の誤差を有しております。また、地図上に記載した区域を示す線は、データ作成上の誤差を含んでいます。そのため、区域の概略の位置を示す参考図としてご利用ください。

国土地理院の地理院地図を利用

対象施設の区域



対象施設周辺地域

