

## キャンプ座間

対象防衛関係施設の所在地	神奈川県座間市座間ほか	
対象防衛関係施設の区域	神奈川県座間市	座間（次の図面に示す部分に限る。）、座間入谷（次の図面に示す部分に限る。）、入谷一丁目、座間一丁目（次の図面に示す部分に限る。）、入谷東一丁目（次の図面に示す部分に限る。）、栗原中央一丁目及び二丁目（いずれも次の図面に示す部分に限る。）並びに栗原（次の図面に示す部分に限る。）
	神奈川県相模原市	磯部及び新戸（いずれも次の図面に示す部分に限る。）
対象防衛関係施設に係る対象施設周辺地域	神奈川県座間市	座間（次の図面に示す部分に限る。）、座間入谷（次の図面に示す部分に限る。）、入谷一丁目、座間一丁目及び二丁目（いずれも次の図面に示す部分に限る。）、相武台一丁目（次の図面に示す部分に限る。）、緑ヶ丘一丁目、二丁目、五丁目及び六丁目（いずれも次の図面に示す部分に限る。）、明王、入谷東一丁目（次の図面に示す部分に限る。）、入谷西一丁目並びに二丁目及び三丁目（いずれも次の図面に示す部分に限る。）、栗原中央一丁目（次の図面に示す部分に限る。）から三丁目（次の図面に示す部分に限る。）まで及び六丁目（次の図面に示す部分に限る。）、栗原（次の図面に示す部分に限る。）並びに立野台一丁目（次の図面に示す部分に限る。）
	神奈川県相模原市	磯部（次の図面に示す部分に限る。）、新戸（次の図面に示す部分に限る。）、麻溝台（次の図面に示す部分に限る。）、新磯野（次の図面に示す部分に限る。）、新磯野三丁目（次の図面に示す部分に限る。）から五丁目まで並びに相武台一丁目及び二丁目（いずれも次の図面に示す部分に限る。）
備考		
<p>一 「次の図面」は省略し、その図面を防衛省に備え置いて縦覧に供する。</p> <p>二 側端の一方のみがこの表の対象防衛関係施設に係る対象施設周辺地域の項下欄に掲げる区域に含まれる道路の区間のうち当該区域に含まれない道路の部分及び側端の少なくとも一方が当該区域に接する道路の区間並びにこれらの道路の区間に接する交差点は、対象施設周辺地域に含まれるものとする。</p> <p>三 この表下欄に掲げる行政区画その他の区域に変更があっても、対象防衛関係施設の区域及び対象防衛関係施設に係る対象施設周辺地域は、なお従前の例による。</p>		

# キャンプ座間周辺地域



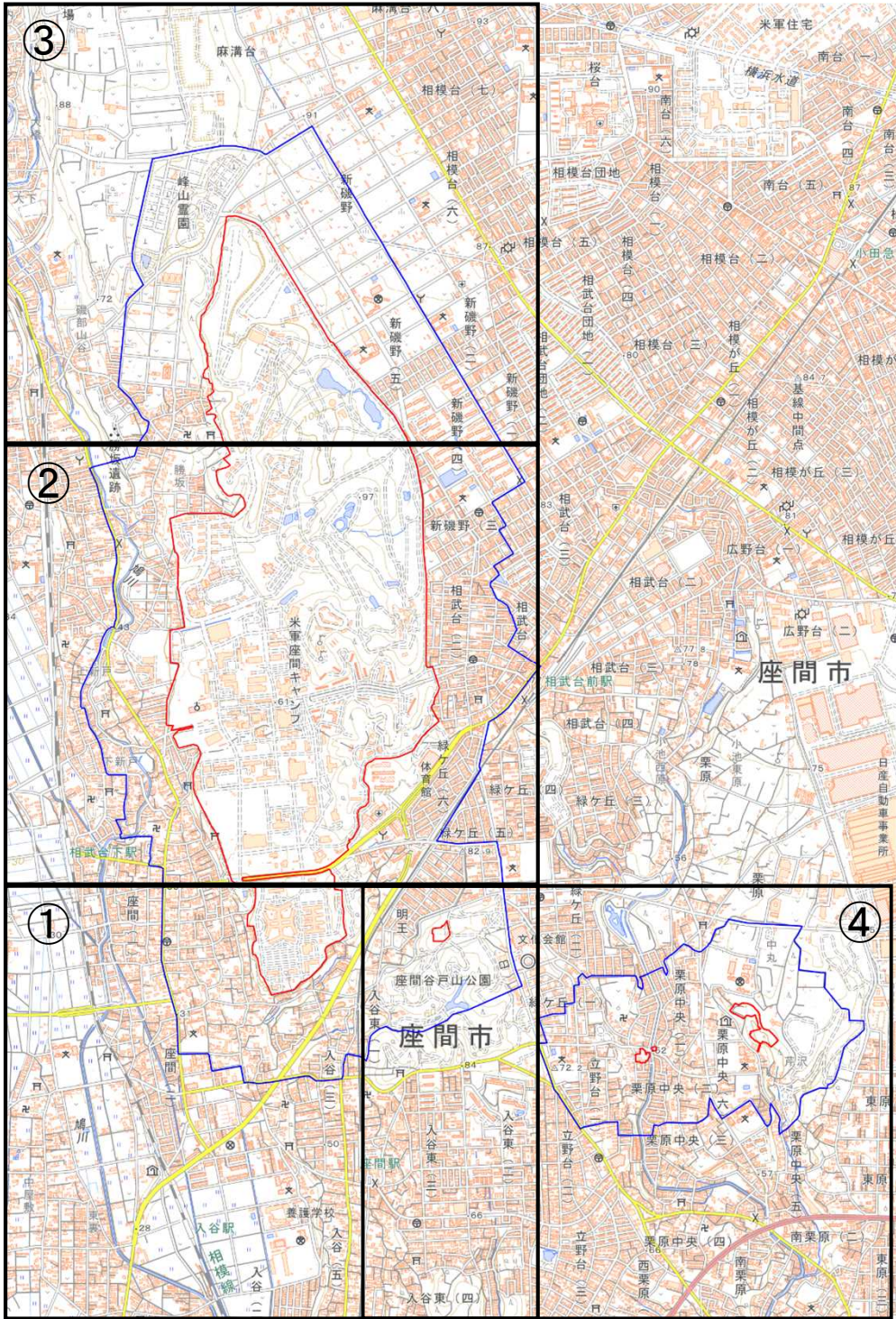
この地図は、縮尺2万5,000分の1の地形図相当の誤差を有しております。また、地図上に記載した区域を示す線は、データ作成上の誤差を含んでいます。そのため、区域の概略の位置を示す参考図としてご利用ください。

国土地理院の地理院地図を利用

対象施設の区域   
対象施設周辺地域



# キャンプ座間周辺地域



この地図は、縮尺2万5,000分の1の地形図相当の誤差を有しております。また、地図上に記載した区域を示す線は、データ作成上の誤差を含んでいます。そのため、区域の概略の位置を示す参考図としてご利用ください。

国土地理院の地理院地図を利用

対象施設の区域	
対象施設周辺地域	



# キャンプ座間周辺地域 図①



この地図は、縮尺2万5,000分の1の地形図相当の誤差を有しております。また、地図上に記載した区域を示す線は、データ作成上の誤差を含んでいます。そのため、区域の概略の位置を示す参考図としてご利用ください。

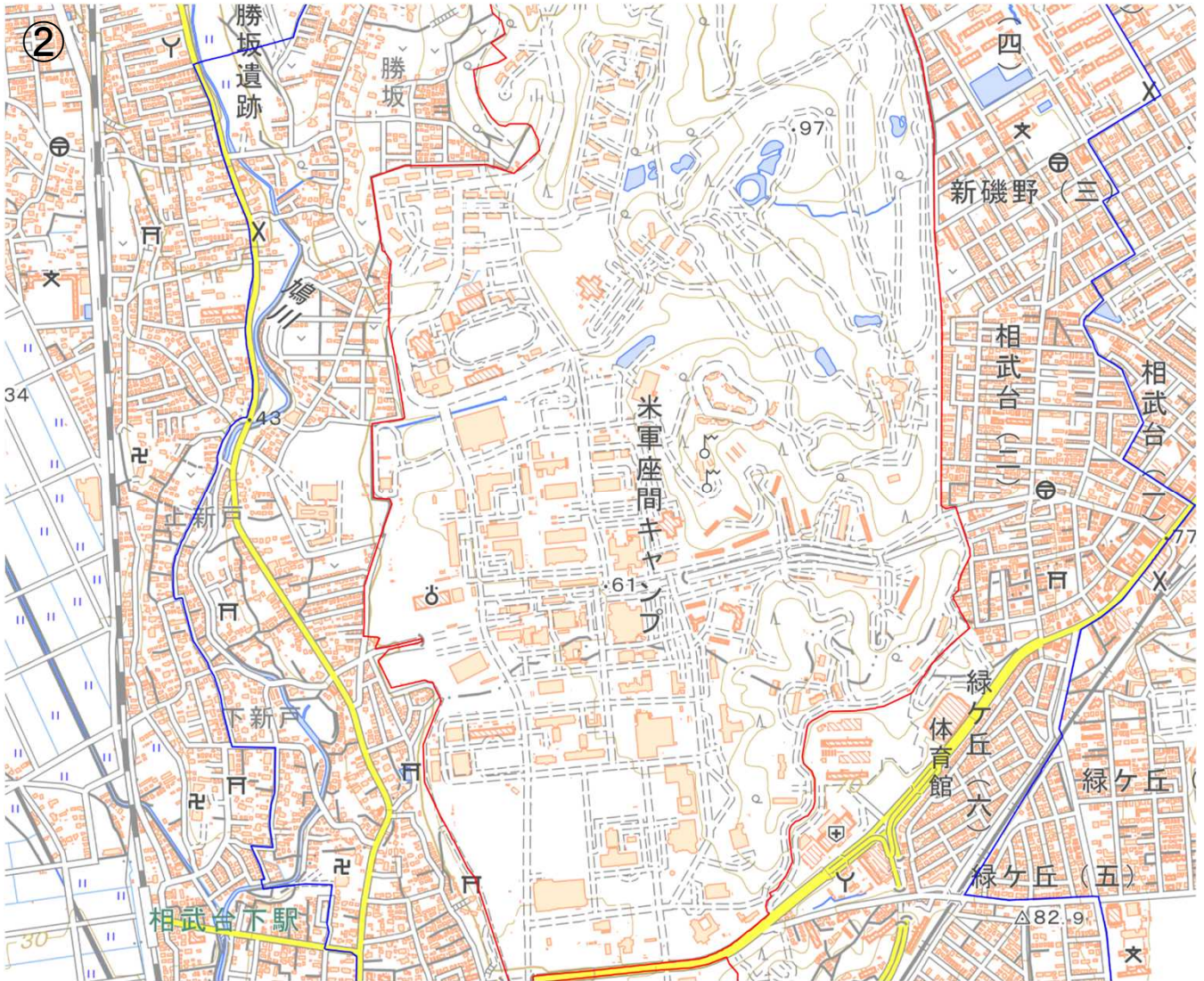
国土地理院の地理院地図を利用

対象施設の区域

対象施設周辺地域



# キャンプ座間周辺地域 図②



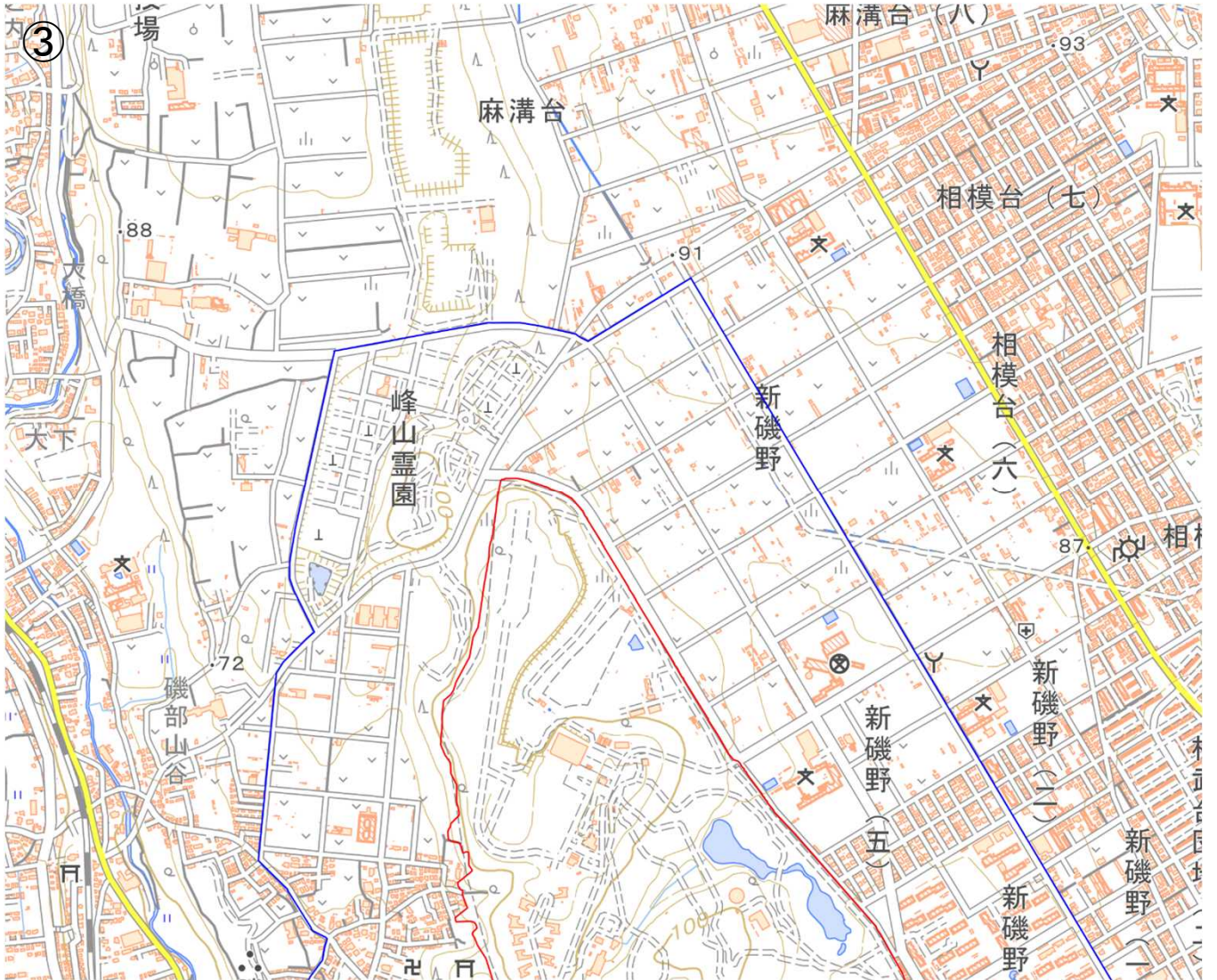
この地図は、縮尺2万5,000分の1の地形図相当の誤差を有しております。また、地図上に記載した区域を示す線は、データ作成上の誤差を含んでいます。そのため、区域の概略の位置を示す参考図としてご利用ください。

国土地理院の地理院地図を利用

対象施設の区域	<span style="border: 1px solid red; display: inline-block; width: 20px; height: 10px;"></span>
対象施設周辺地域	<span style="border: 1px solid blue; display: inline-block; width: 20px; height: 10px;"></span>



# キャンプ座間周辺地域 図③



この地図は、縮尺2万5,000分の1の地形図相当の誤差を有しております。また、地図上に記載した区域を示す線は、データ作成上の誤差を含んでいます。そのため、区域の概略の位置を示す参考図としてご利用ください。

国土地理院の地理院地図を利用	
対象施設の区域	<span style="border: 2px solid red; display: inline-block; width: 20px; height: 10px;"></span>
対象施設周辺地域	<span style="border: 2px solid blue; display: inline-block; width: 20px; height: 10px;"></span>



# キャンプ座間周辺地域 図④



この地図は、縮尺2万5,000分の1の地形図相当の誤差を有しております。また、地図上に記載した区域を示す線は、データ作成上の誤差を含んでいます。そのため、区域の概略の位置を示す参考図としてご利用ください。

国土地理院の地理院地図を利用	
対象施設の区域	<span style="border: 2px solid red; display: inline-block; width: 20px; height: 10px;"></span>
対象施設周辺地域	<span style="border: 2px solid blue; display: inline-block; width: 20px; height: 10px;"></span>