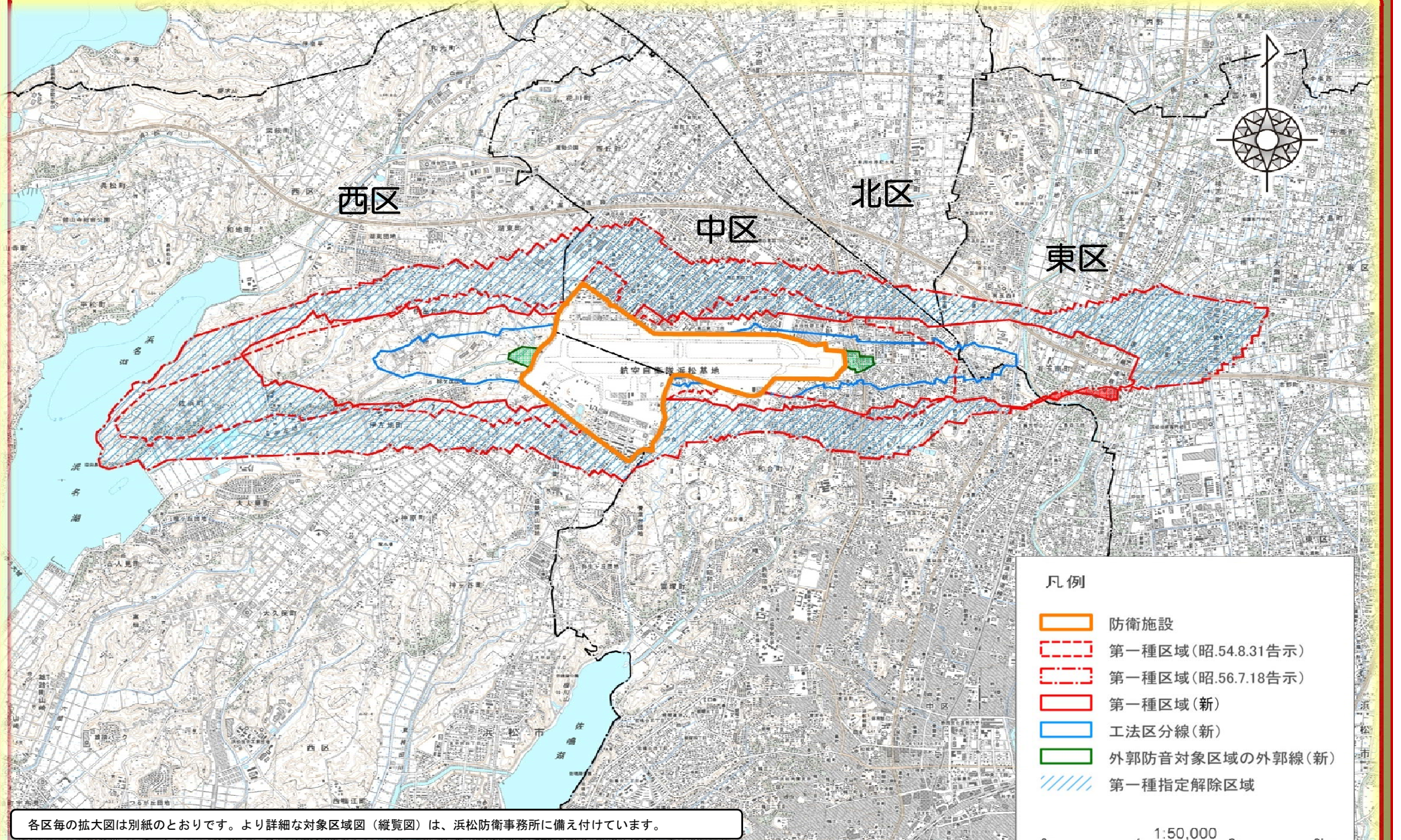


## 5 調査結果に基づいた区域見直し








航空機騒音度調査で得られた航空機騒音コンターに沿って所在する直近の道路、河川等に即して住宅防音工事対象区域（第一種区域）等の線引きを行い、見直し案（区域指定素案）を作成しました。

その後、南関東防衛局長から静岡県知事に対して見直し案（区域指定素案）に対する意見聴取を行い（浜松市長へは静岡県知事から行いました。）、平成24年1月30日に官報で告示しました。

# 住宅防音工事対象区域図



## 凡例

-  防衛施設
-  第一種区域(昭54.8.31告示)
-  第一種区域(昭56.7.18告示)
-  第一種区域(新)
-  工法区分線(新)
-  外郭防音対象区域の外郭線(新)
-  第一種指定解除区域

各区毎の拡大図は別紙のとおりです。より詳細な対象区域図(縦覧図)は、浜松防衛事務所に備え付けています。

「この地図は、国土地理院長の承認を得て、同院発行の数値地図25000(地図画像)を複製したものである。(承認番号 平23情複、第317号)」

0 1 2 3km  
1:50,000