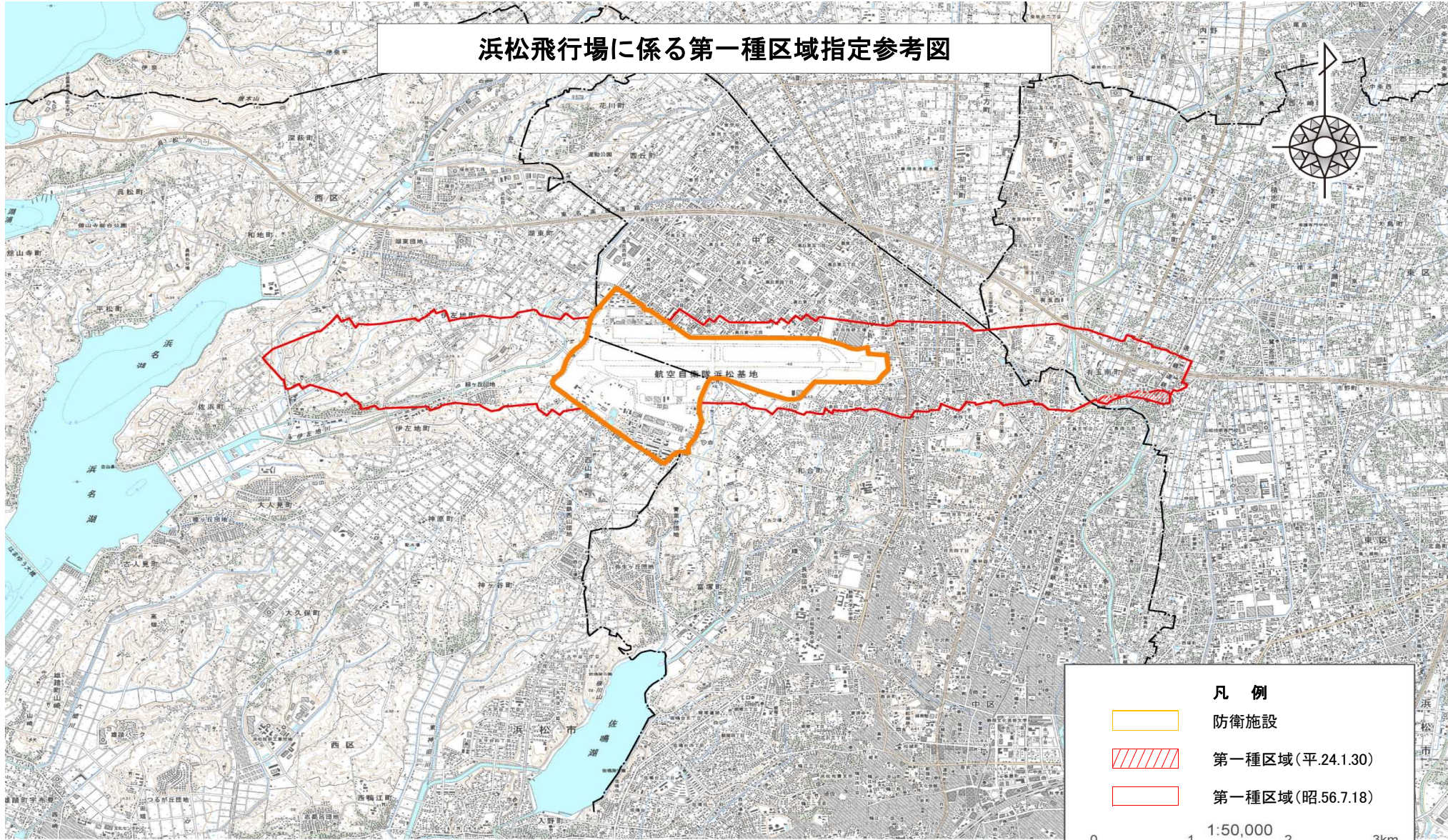





浜松飛行場に係る第一種区域指定参考図



凡 例

-  防衛施設
-  第一種区域(平.24.1.30)
-  第一種区域(昭.56.7.18)

0 1 2 3km
1:50,000

「この地図は、国土地理院長の承認を得て、同院発行の数値地図25000（地図画像）を複製したものである。（承認番号 平23情復、第317号）」