

表 6.1.3-21(5) 流下経路における貴重な維管束植物の生育状況(N-1(c))

No.	調査地点	生育位置	種名	生育状況			備考	調査年月日
				高さ(cm)	枯損状況	開花、結実等		
61	61	左岸		5	僅かに黄変	新芽	溪岸岩盤 50cm×50cm内に分布	2016/6/23
				4	僅かに黄変、僅かに虫食い	新芽	溪岸岩盤 50cm×50cm内に分布	2016/10/26
				4	僅かに黄変、僅かに虫食い	新芽	溪岸岩盤 50cm×50cm内に分布	2016/12/9
62	62	右岸		38	僅かに黄変、僅かに虫食い	開花、新芽	谷壁斜面岩盤 50cm×50cm内に他1株	2016/6/23
				30	僅かに黄変、僅かに虫食い	結実、新芽	谷壁斜面岩盤 50cm×50cm内に他1株	2016/10/26
				30	僅かに黄変、僅かに虫食い	結実、新芽	谷壁斜面岩盤 50cm×50cm内に他1株	2016/12/9
63	63	右岸		4	僅かに黄変、僅かに虫食い	新芽	溪岸岩盤 40cm×50cm内に分布	2016/6/23
				5	僅かに黄変	新芽	溪岸岩盤 40cm×50cm内に分布	2016/10/26
				5	僅かに黄変、僅かに虫食い	新芽	溪岸岩盤 40cm×50cm内に分布	2016/12/9
64	64	右岸		40	やや葉枯れ	新芽	溪岸岩盤	2016/6/23
				40	僅かに葉枯れ	結実、新芽	溪岸岩盤	2016/10/26
				36	僅かに葉枯れ	結実、新芽	溪岸岩盤	2016/12/9
65	65	左岸		10	僅かに黄変、僅かに虫食い	新芽	溪岸砂礫土 20cm×30cm内に分布	2016/6/23
				10	僅かに黄変、僅かに虫食い	結実、新芽	溪岸砂礫土 20cm×30cm内に分布	2016/10/26
				10	僅かに黄変、僅かに虫食い	結実、新芽	溪岸砂礫土 20cm×30cm内に分布	2016/12/9
66	66	左岸		6	僅かに黄変	無	谷壁斜面岩盤 40cm×50cm内に分布	2016/6/23
				6	僅かに黄変、僅かに虫食い	新芽	谷壁斜面岩盤 40cm×50cm内に分布	2016/10/26
				6	僅かに黄変、僅かに虫食い	新芽	谷壁斜面岩盤 40cm×50cm内に分布	2016/12/9
67	67	右岸		-	消失	-	谷壁斜面岩盤	2016/6/23
				1	僅かに虫食い	新芽	谷壁斜面岩盤	2016/10/26
				1	無	新芽	谷壁斜面岩盤	2016/12/9
68	68	左岸		19	やや葉枯れ	新芽	谷壁斜面岩盤	2016/6/23
				20	やや葉枯れ	新芽	谷壁斜面岩盤	2016/10/26
				20	やや葉枯れ	新芽	谷壁斜面岩盤	2016/12/9
69	69	左岸		7	僅かに黄変	新芽	溪岸岩盤 50cm×80cm内に分布	2016/6/23
				5	僅かに黄変、僅かに虫食い	新芽	溪岸岩盤 50cm×80cm内に分布	2016/10/26
				5	僅かに黄変、僅かに虫食い	新芽	溪岸岩盤 50cm×80cm内に分布	2016/12/9
70	70	右岸		5	葉なし	無	溪岸赤土河岸崩落	2016/6/23
				10	僅かに黄変	無	溪岸赤土河岸崩落	2016/10/26
				18	僅かに黄変	新芽	溪岸赤土河岸崩落	2016/12/9
71	71	右岸		56	僅かに黄変、僅かに虫食い	新芽	溪岸岩盤	2016/6/23
				67	僅かに黄変、僅かに虫食い	新芽	溪岸岩盤	2016/10/26
				68	僅かに黄変、僅かに虫食い	新芽	溪岸岩盤	2016/12/9
72	72	右岸		5	僅かに黄変	無	溪岸岩盤 10cm×10cm内に分布	2016/6/23
				5	無	無	溪岸岩盤 10cm×10cm内に分布	2016/10/26
				5	無	無	溪岸岩盤 10cm×10cm内に分布	2016/12/9

注) 表中の調査地点の番号は、貴重種位置図の調査地点番号に対応する。




図 6.1.3-48 流下経路で確認された貴重な維管束植物(N-1:N-1(c))平成 28 年 5 月



図 6.1.3-49 流下経路で確認された貴重な維管束植物(N-1:N-1(c))平成 28 年 6 月



図 6.1.3-50 流下経路で確認された貴重な維管束植物(N-1:N-1(c))平成 28 年 10 月



図 6.1.3-51 流下経路で確認された貴重な維管束植物(N-1:N-1(c))平成 28 年 12 月

(b) 蘚苔類

河道及び河道沿いで確認された貴重な蘚苔類の確認状況を表 6.1.3-22 に、写真を図 6.1.3-52 示した。また、生育状況を表 6.1.3-23～表 6.1.3-25 に、確認地点を図 6.1.3-53～図 6.1.3-64 に示した。

工事前から工事中に係る調査（平成 28 年 5 月、6 月、10 月、12 月）において確認した貴重な蘚苔類は、、、
、、、
、、、
、の 9 科 11 種であった。

表 6.1.3-22 流下経路で確認された貴重な蘚苔類(N-1 地区)

No.	科名	種名	学名	確認地点数												貴重種 ^{注)}					
				工事前						工事中						環境省 RL	沖縄県 RDB				
				H28年5月			H28年6月			H28年10月			H28年12月								
N-1(a)	N-1(b)	N-1(c)	計	N-1(a)	N-1(b)	N-1(c)	計	N-1(a)	N-1(b)	N-1(c)	計	N-1(a)	N-1(b)	N-1(c)	計						
1				1	1		2	1	1		2	1	1		2	1	NT	VU			
2				4	1	2	7	4	2	2	8	4	2	2	8	4	VU	VU			
3				1	4	3	8		2	3	5		2	3	5		VU	VU			
4				2	2	4	8	1	2	3	6	1	2	3	6	1	VU	VU			
5				8	6	3	17	5	3	3	11	5	3	3	11	5	VU	VU			
6				2			2	2			2	2			2	2	NT	VU			
7				1	3	2	6	1	1	2	4	1	1	2	4	1	VU	VU			
8				4	4	3	11	3	3	4	10	3	3	4	10	3	NT	NT			
9				1			1				1				1		VU	VU			
10				2			2	1			1	1			1	1	VU	VU			
11				2			2				2				2		NT	NT			
合計	9科		11種	24	22	21	67	18	14	22	54	18	14	22	54	18	14	22	54	7	9

注) 貴重種のカテゴリーは以下のとおりである。

環境省 RL: 「環境省レッドリスト 2015【植物Ⅱ(蘚苔類)】」(2015)環境省

CR+EN: 絶滅危惧Ⅰ類: 絶滅の危機に瀕している種

VU: 絶滅危惧Ⅱ類: 絶滅の危険が増大している種

NT: 準絶滅危惧 現時点での絶滅危険度は小さいが、生息条件の変化によっては「絶滅危惧」に移行する可能性のある種

沖縄県 RDB: 「改訂・沖縄県の絶滅のおそれのある野生生物(菌類編・植物編)-レッドデータおきなわ」(2006年)沖縄県

CR+EN: 絶滅危惧Ⅰ類: 沖縄県では絶滅の危機に瀕している種

VU: 絶滅危惧Ⅱ類: 沖縄県では絶滅の危険が増大している種

NT: 準絶滅危惧: 沖縄県では存続基盤が脆弱な種



図 6.1.3-52 流下経路で確認された貴重な蘚苔類(N-1 地区)

表 6.1.3-23(1) 流下経路における貴重な蘚苔類の生育状況(N-1(a))

No.	調査地点	生育位置	種名	生育状況		生育環境						備考	調査年月日	
				枯損状況	萌等	河道内	溪岸	水中	赤土	砂礫土	転石			岩壁
1	1	右岸		無	有	-	○	-	○	-	-	-	樹根	2016/6/21
				無	有	-	○	-	○	-	-	-	樹根	2016/10/25
				無	有	-	○	-	○	-	-	-	樹根	2016/12/7
2	2	右岸		無	無	-	○	-	-	-	-	-	樹元	2016/6/21
				無	無	-	○	-	-	-	-	-	樹元	2016/10/25
				無	無	-	○	-	-	-	-	-	樹元	2016/12/7
3	3	右岸		枯死	-	-	○	-	-	-	-	-	生育木倒木、水没	2016/6/21
				枯死	-	-	○	-	-	-	-	-	生育木倒木、水没	2016/10/25
				枯死	-	-	○	-	-	-	-	-	生育木倒木、水没	2016/12/7
4	4	左岸		無	有	○	-	-	-	-	-	○	-	2016/6/21
				無	有	○	-	-	-	-	-	○	-	2016/10/25
				無	有	○	-	-	-	-	-	○	-	2016/12/7
5	5	右岸		無	無	-	○	-	-	-	-	○	-	2016/6/21
				無	無	-	○	-	-	-	-	○	-	2016/10/25
				無	無	-	○	-	-	-	-	○	-	2016/12/7
6	6	左岸	無	無	-	○	-	-	-	-	-	スジヒトツバに付着	2016/6/21	
			無	無	-	○	-	-	-	-	-	スジヒトツバに付着	2016/10/25	
			無	無	-	○	-	-	-	-	-	スジヒトツバに付着	2016/12/7	
7	7	左岸	無	無	-	○	-	-	-	-	○	-	2016/6/21	
			無	無	-	○	-	-	-	-	○	-	2016/10/25	
			無	無	-	○	-	-	-	-	○	-	2016/12/7	
8	8	左岸	無	無	-	○	-	○	-	-	-	-	2016/6/21	
			無	無	-	○	-	○	-	-	-	-	2016/10/25	
			無	無	-	○	-	○	-	-	-	-	2016/12/7	
9	9	右岸	無	有	○	-	-	-	-	○	-	-	2016/6/21	
			無	有	○	-	-	-	-	○	-	-	2016/10/25	
			無	有	○	-	-	-	-	○	-	-	2016/12/7	
10	10	右岸	無	無	-	○	-	○	-	-	-	-	2016/6/21	
			無	無	-	○	-	○	-	-	-	-	2016/10/25	
			無	無	-	○	-	○	-	-	-	-	2016/12/7	
11	11	右岸	無	無	-	○	-	○	-	-	-	-	2016/6/21	
			無	有	-	○	-	○	-	-	-	-	2016/10/25	
			無	有	-	○	-	○	-	-	-	-	2016/12/7	
12	12	左岸	無	無	-	○	-	○	-	-	-	-	2016/6/21	
			無	無	-	○	-	○	-	-	-	-	2016/10/25	
			無	無	-	○	-	○	-	-	-	-	2016/12/7	
13	13	右岸	無	無	-	○	-	-	-	-	○	-	2016/6/21	
			無	無	-	○	-	-	-	-	○	-	2016/10/25	
			無	無	-	○	-	-	-	-	○	-	2016/12/7	
14	14	右岸	無	無	-	○	-	-	-	-	○	-	2016/6/21	
			無	無	-	○	-	-	-	-	○	-	2016/10/25	
			無	無	-	○	-	-	-	-	○	-	2016/12/7	
15	15	中	無	有	○	-	-	-	-	○	-	-	2016/6/21	
			無	有	○	-	-	-	-	○	-	翔柄のみ	2016/10/25	
			無	無	○	-	-	-	-	○	-	-	2016/12/7	

注) 表中の調査地点の番号は、貴重種位置図の調査地点番号に対応する。

表 6.1.3-23(2) 流下経路における貴重な蘚苔類の生育状況 (N-1(a))

調査地点	生育位置	種名	生育状況		生育環境						備考	調査年月日	
			枯損状況	萌等	河道内	溪岸	水中	赤土	砂礫土	転石			岩盤
16	左岸		無	無	-	○	-	○	-	-	-	-	2016/6/21
			無	無	-	○	-	○	-	-	-	-	2016/10/25
			無	無	-	○	-	○	-	-	-	-	2016/12/7
17	中		消失	-	○	-	-	-	-	○	-	-	2016/6/21
			消失	-	○	-	-	-	-	○	-	-	2016/10/25
			消失	-	○	-	-	-	-	○	-	-	2016/12/7
18	左岸		無	無	-	○	-	-	-	-	-	スジトツハに付着	2016/6/21
			無	無	-	○	-	-	-	-	-	スジトツハに付着	2016/10/25
			無	無	-	○	-	-	-	-	-	スジトツハに付着	2016/12/7
19	右岸		無	無	-	○	-	-	-	-	○	-	2016/6/21
			無	無	-	○	-	-	-	-	○	-	2016/10/25
			無	無	-	○	-	-	-	-	○	-	2016/12/7
20	右岸	無	無	-	○	-	-	-	-	-	-	2016/6/21	
		無	無	-	○	-	-	-	-	-	-	2016/10/25	
		無	無	-	○	-	-	-	-	-	-	2016/12/7	

注) 表中の調査地点の番号は、貴重種位置図の調査地点番号に対応する。




図 6.1.3-53 流下経路で確認された貴重な蘚苔類(N-1:N-1(a))平成 28 年 5 月



図 6.1.3-54 流下経路で確認された貴重な蘚苔類(N-1:N-1(a))平成 28 年 6 月



図 6.1.3-55 流下経路で確認された貴重な蘚苔類(N-1:N-1(a))平成 28 年 10 月



図 6.1.3-56 流下経路で確認された貴重な蘚苔類(N-1:N-1(a))平成 28 年 12 月

表 6.1.3-24(1) 流下経路における貴重な蘚苔類の生育状況(N-1(b))

No.	調査地点	生育位置	種名	生育状況		生育環境						備考	調査年月日	
				枯損状況	萌等	河道内	溪岸	水中	赤土	砂礫土	転石			岩盤
1	1	右岸		枯死	—	—	○	—	○	—	—	—	—	2016/6/22
				枯死	—	—	○	—	○	—	—	—	—	2016/10/27
				枯死	—	—	○	—	○	—	—	—	—	2016/12/8
2	2	左岸		無	有	—	○	—	—	—	○	—	—	2016/6/22
				無	有	—	○	—	—	—	○	—	—	2016/10/27
				無	有	—	○	—	—	—	○	—	—	2016/12/8
3	3	中央		無	無	○	—	—	—	—	○	—	—	2016/6/22
				無	有	○	—	—	—	—	○	—	—	2016/10/27
				無	有	○	—	—	—	—	○	—	—	2016/12/8
4	4	右岸		無	無	—	○	—	—	—	—	○	—	2016/6/22
				無	無	—	○	—	—	—	—	○	—	2016/10/27
				無	無	—	○	—	—	—	—	○	—	2016/12/8
5	5	左岸		枯死	—	—	○	—	—	—	○	—	—	2016/6/22
				枯死	—	—	○	—	—	—	○	—	—	2016/10/27
				枯死	—	—	○	—	—	—	○	—	—	2016/12/8
6	6	右岸	無	無	—	○	—	—	—	—	○	—	2016/6/22	
			無	無	—	○	—	—	—	—	○	—	2016/10/27	
			無	無	—	○	—	—	—	—	○	—	2016/12/8	
7	7	右岸	無	無	—	○	—	○	—	—	—	—	2016/6/22	
			無	無	—	○	—	○	—	—	—	—	2016/10/27	
			無	無	—	○	—	○	—	—	—	—	2016/12/8	
8	8	左岸	無	無	—	○	—	—	—	—	—	樹幹根元	2016/6/22	
			無	無	—	○	—	—	—	—	—	樹幹根元	2016/10/27	
			無	無	—	○	—	—	—	—	—	樹幹根元	2016/12/8	
9	9	左岸	無	有	—	○	—	—	—	○	—	—	2016/6/22	
			無	有	—	○	—	—	—	○	—	—	2016/10/27	
			無	有	—	○	—	—	—	○	—	—	2016/12/8	
10	10	右岸	無	無	—	○	—	—	—	—	○	—	2016/6/22	
			無	無	—	○	—	—	—	—	○	—	2016/10/27	
			無	無	—	○	—	—	—	—	○	—	2016/12/8	
11	11	左岸	無	無	—	○	—	—	—	○	—	—	2016/6/22	
			無	無	—	○	—	—	—	○	—	—	2016/10/27	
			無	無	—	○	—	—	—	○	—	—	2016/12/8	
12	12	左岸	無	有	—	○	—	—	—	—	—	朽木	2016/6/22	
			無	有	—	○	—	—	—	—	—	朽木	2016/10/27	
			無	有	—	○	—	—	—	—	—	朽木	2016/12/8	
13	13	左岸	無	無	○	—	—	—	—	—	—	朽木	2016/6/22	
			無	無	○	—	—	—	—	—	—	朽木	2016/10/27	
			無	無	○	—	—	—	—	—	—	朽木	2016/12/8	
14	14	中央	無	無	○	—	—	—	—	—	○	—	2016/6/22	
			無	無	○	—	—	—	—	—	○	—	2016/10/27	
			無	無	○	—	—	—	—	—	○	—	2016/12/8	
15	15	右岸	無	無	—	○	—	○	—	—	—	—	2016/6/22	
			無	無	—	○	—	○	—	—	—	—	2016/10/27	
			無	無	—	○	—	○	—	—	—	—	2016/12/8	

注) 表中の調査地点の番号は、貴重種位置図の調査地点番号に対応する。

表 6.1.3-24(2) 流下経路における貴重な蘚苔類の生育状況(N-1(b))

No.	調査地点	生育位置	種名	生育状況		生育環境						備考	調査年月日	
				枯損状況	萌芽	河道内	溪岸	水中	赤土	砂礫土	転石			岩盤
16	16	左岸		無	無	-	○	-	-	-	-	-	樹幹	2016/6/22
				無	無	-	○	-	-	-	-	-	樹幹	2016/10/27
				無	無	-	○	-	-	-	-	-	樹幹	2016/12/8
17	17	右岸		時期的な消失	-	-	○	-	-	-	○	-	-	2016/6/22
				時期的な消失	-	-	○	-	-	-	○	-	-	2016/10/27
				時期的な消失	-	-	○	-	-	-	○	-	-	2016/12/8

注) 表中の調査地点の番号は、貴重種位置図の調査地点番号に対応する。

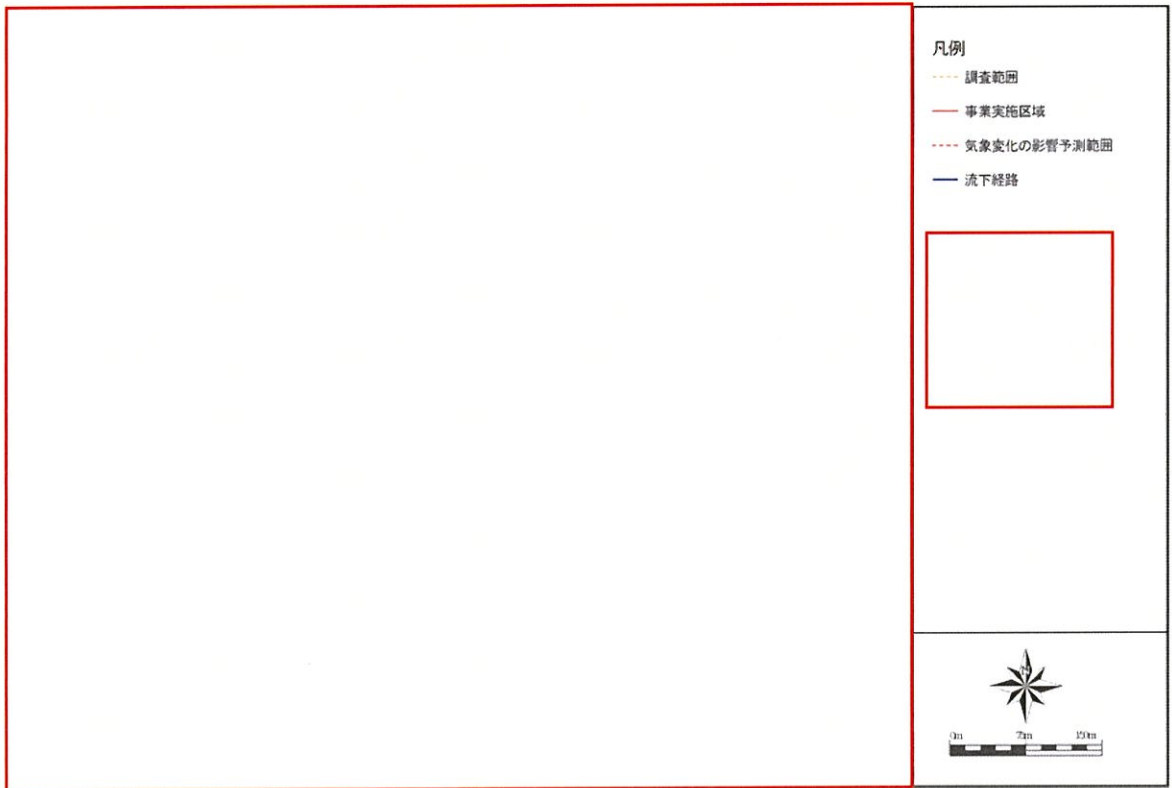


図 6.1.3-57 流下経路で確認された貴重な蘚苔類(N-1:N-1(b))平成 28 年 5 月




図 6.1.3-58 流下経路で確認された貴重な蘚苔類(N-1:N-1(b))平成 28 年 6 月



図 6.1.3-59 流下経路で確認された貴重な蘚苔類(N-1:N-1(b))平成 28 年 10 月



図 6.1.3-60 流下経路で確認された貴重な蘚苔類(N-1:N-1(b))平成 28 年 12 月

表 6.1.3-25(1) 流下経路における貴重な蘚苔類の生育状況(N-1(c))

No.	調査地点	生育位置	種名	生育状況		生育環境						備考	調査年月日	
				枯損状況	萌等	河道内	溪岸	水中	赤土	砂礫土	転石			岩盤
1	1	左岸		無	無	-	○	-	○	-	-	-	-	2016/6/23
				無	無	-	○	-	○	-	-	-	-	2016/10/26
				無	無	-	○	-	○	-	-	-	-	2016/12/9
2	2	右岸		無	無	-	○	-	-	-	-	-	朽木	2016/6/23
				無	無	-	○	-	-	-	-	-	朽木	2016/10/26
				無	有	-	○	-	-	-	-	-	朽木	2016/12/9
3	3	左岸		無	無	-	○	-	-	-	-	-	スジトツバに付着	2016/6/23
				無	無	-	○	-	-	-	-	-	スジトツバに付着	2016/10/26
				無	無	-	○	-	-	-	-	-	スジトツバに付着	2016/12/9
4	4	中央		無	無	-	○	-	-	-	-	○	-	2016/6/23
				無	無	-	○	-	-	-	-	○	-	2016/10/26
				無	無	-	○	-	-	-	-	○	-	2016/12/9
5	5	左岸		無	無	-	○	-	-	-	-	○	-	2016/6/23
				無	無	-	○	-	-	-	-	○	-	2016/10/26
				無	無	-	○	-	-	-	-	○	-	2016/12/9
6	6	右岸	無	無	-	○	-	-	-	-	-	スジトツバに付着	2016/6/23	
			無	無	-	○	-	-	-	-	-	スジトツバに付着	2016/10/26	
			無	無	-	○	-	-	-	-	-	スジトツバに付着	2016/12/9	
7	7	右岸	無	無	○	-	-	-	-	-	○	-	2016/6/23	
			無	無	○	-	-	-	-	-	○	-	2016/10/26	
			無	無	○	-	-	-	-	-	○	-	2016/12/9	
8	8	左岸	無	無	-	○	-	-	-	-	○	-	2016/6/23	
			無	有	-	○	-	-	-	-	○	-	2016/10/26	
			無	有	-	○	-	-	-	-	○	-	2016/12/9	
9	9	右岸	無	有	-	○	-	-	-	-	○	-	2016/6/23	
			無	有	-	○	-	-	-	-	○	-	2016/10/26	
			無	無	-	○	-	-	-	-	○	-	2016/12/9	
10	10	中央	無	無	○	-	-	-	-	-	○	-	2016/6/23	
			無	無	○	-	-	-	-	-	○	-	2016/10/26	
			無	無	○	-	-	-	-	-	○	-	2016/12/9	
11	11	右岸	無	無	○	-	-	-	-	-	○	-	2016/6/23	
			無	無	○	-	-	-	-	-	○	-	2016/10/26	
			無	無	○	-	-	-	-	-	○	-	2016/12/9	
12	12	左岸	消失	-	-	○	-	-	-	-	-	着生している樹木が倒木	2016/6/23	
			消失	-	-	○	-	-	-	-	-	着生している樹木が倒木	2016/10/26	
			消失	-	-	○	-	-	-	-	-	着生している樹木が倒木	2016/12/9	
13	13	右岸	無	無	-	○	-	-	-	-	○	-	2016/6/23	
			無	有	-	○	-	-	-	-	○	-	2016/10/26	
			無	無	-	○	-	-	-	-	○	-	2016/12/9	
14	14	右岸	無	無	-	○	-	-	-	-	○	-	2016/6/23	
			無	無	-	○	-	-	-	-	○	-	2016/10/26	
			無	無	-	○	-	-	-	-	○	-	2016/12/9	
15	15	右岸	無	無	-	○	-	-	-	-	○	-	2016/6/23	
			無	無	-	○	-	-	-	-	○	-	2016/10/26	
			無	無	-	○	-	-	-	-	○	-	2016/12/9	

注) 表中の調査地点の番号は、貴重種位置図の調査地点番号に対応する。

表 6.1.3-25(2) 流下経路における貴重な蘚苔類の生育状況(N-1(c))

No.	調査地点	生育位置	種名	生育状況		生育環境						備考	調査年月日	
				枯損状況	萌等	河道内	溪岸	水中	赤土	砂礫土	転石			岩盤
16	16	右岸		無	無	-	○	-	-	-	-	○	-	2016/6/23
				無	無	-	○	-	-	-	-	○	-	2016/10/26
				無	無	-	○	-	-	-	-	○	-	2016/12/9
17	17	右岸		無	無	-	○	-	-	-	-	○	-	2016/6/23
				無	無	-	○	-	-	-	-	○	-	2016/10/26
				無	有	-	○	-	-	-	-	○	-	2016/12/9
18	18	右岸		無	無	-	○	-	-	-	-	○	-	2016/6/23
				無	無	-	○	-	-	-	-	○	-	2016/10/26
				無	無	-	○	-	-	-	-	○	-	2016/12/9
19	19	右岸		無	有	-	○	-	-	-	○	-	-	2016/6/23
				無	有	-	○	-	-	-	○	-	-	2016/10/26
				無	無	-	○	-	-	-	○	-	-	2016/12/9
20	20	左岸		無	無	-	○	-	-	-	-	○	-	2016/6/23
				無	無	-	○	-	-	-	-	○	-	2016/10/26
				無	無	-	○	-	-	-	-	○	-	2016/12/9
21	21	左岸		無	無	-	○	-	-	-	-	○	-	2016/6/23
				無	無	-	○	-	-	-	-	○	-	2016/10/26
				無	無	-	○	-	-	-	-	○	-	2016/12/9
22	22	左岸		無	無	-	○	-	-	-	-	○	-	2016/6/23
				無	無	-	○	-	-	-	-	○	-	2016/10/26
				無	無	-	○	-	-	-	-	○	-	2016/12/9
23	23	左岸		無	無	-	○	-	-	-	-	-	スジヒツバに付着	2016/6/23
				無	無	-	○	-	-	-	-	-	スジヒツバに付着	2016/10/26
				無	無	-	○	-	-	-	-	-	スジヒツバに付着	2016/12/9

注) 表中の調査地点の番号は、貴重種位置図の調査地点番号に対応する。