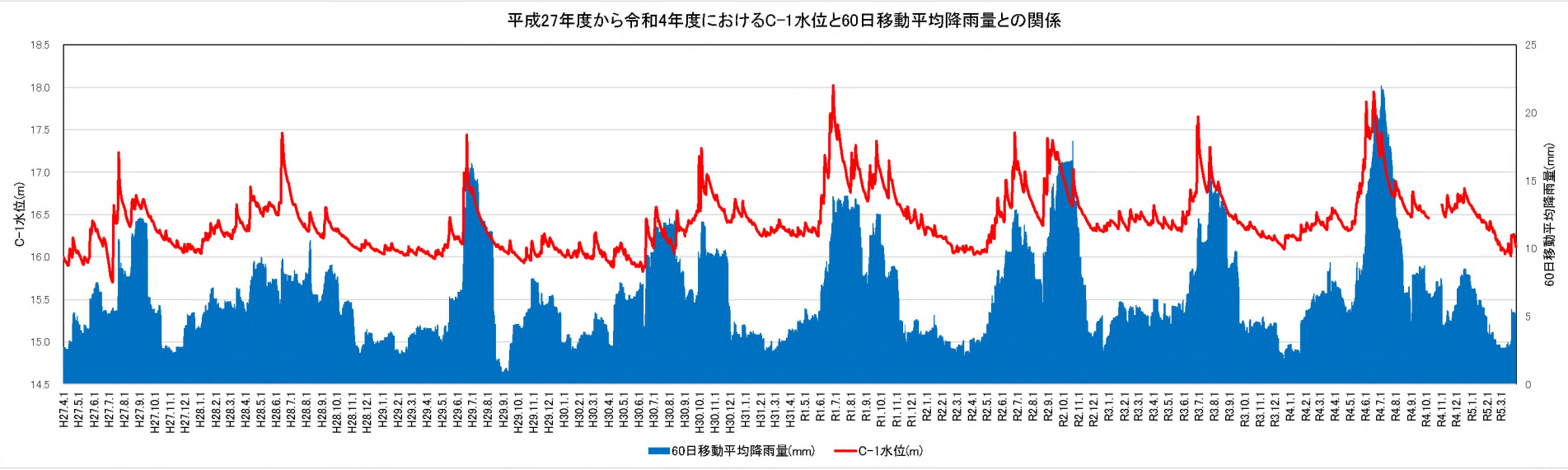
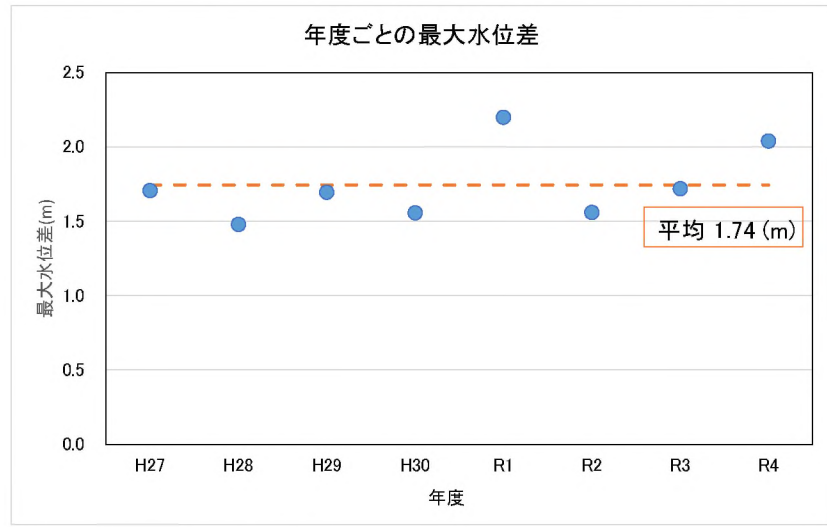
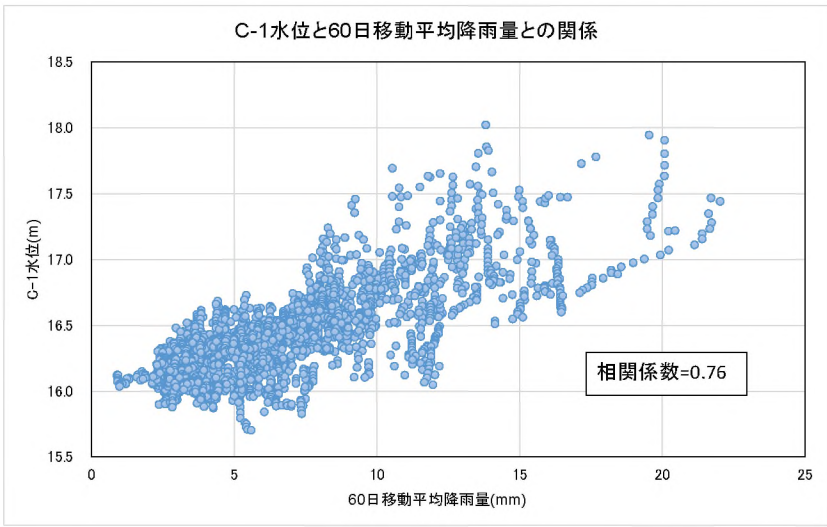
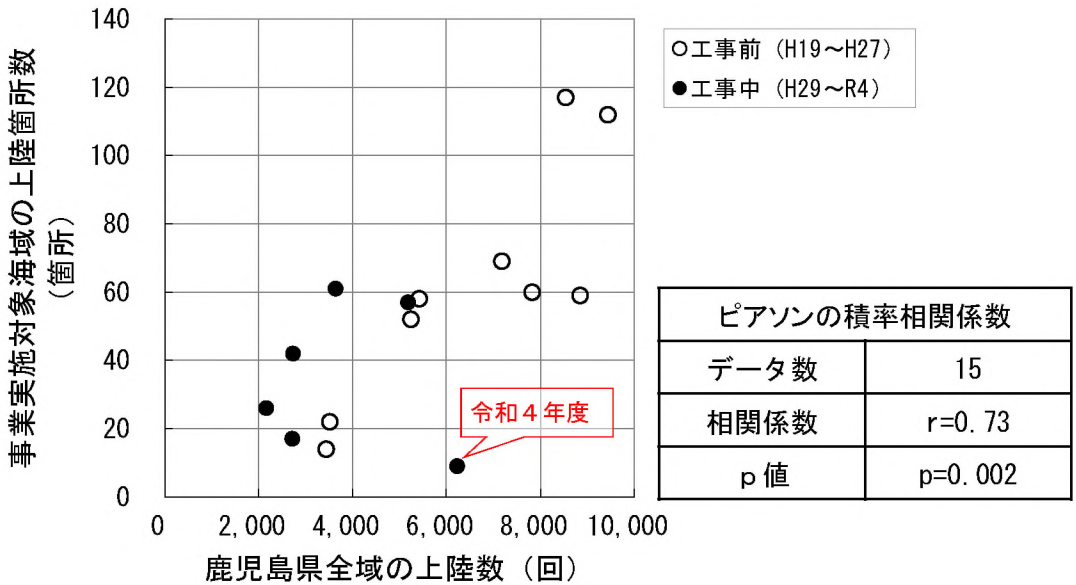


**【別添資料】**

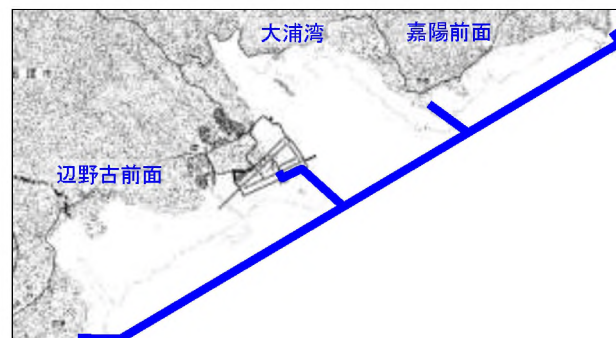
- 現在、埋立土砂発生区域の採取は未実施であり、実施している軽微な工事は地下水の湧出や涵養等による水収支への影響を与えるとは考えにくい。
- 地下水位の変動は降雨状況との相関が確認され、変動原因を概ね説明することができる。



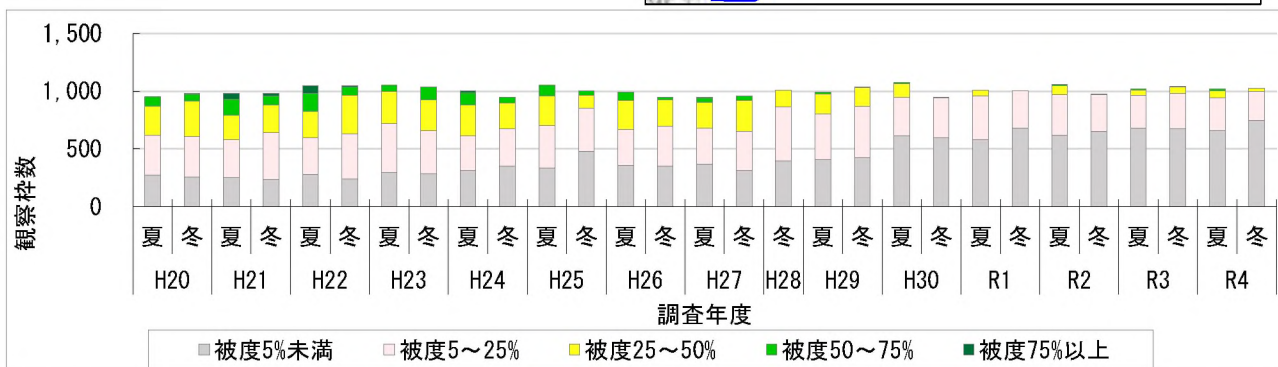
# 鹿児島県及び事業実施対象海域におけるウミガメ類の上陸数について



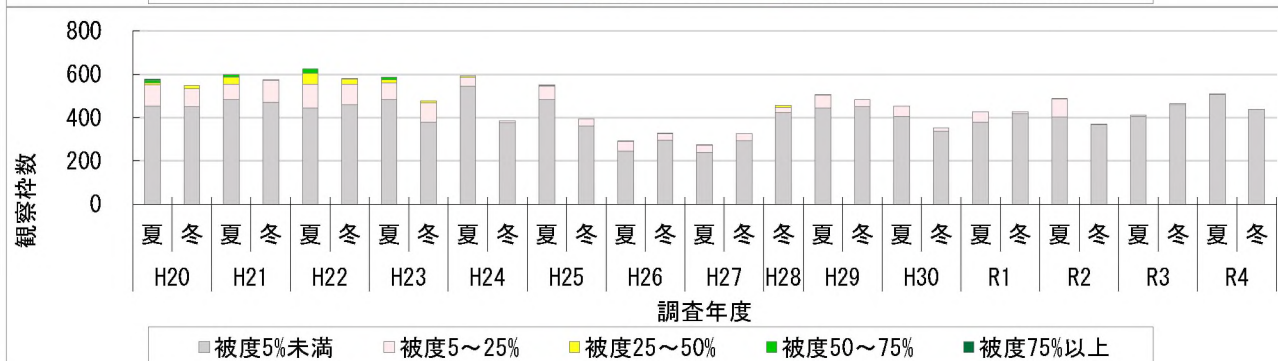
# 辺野古前面、大浦湾及び嘉陽前面における 海草藻場の被度の推移について (ライン調査結果)



【辺野古前面】



【大浦湾】



【嘉陽前面】

