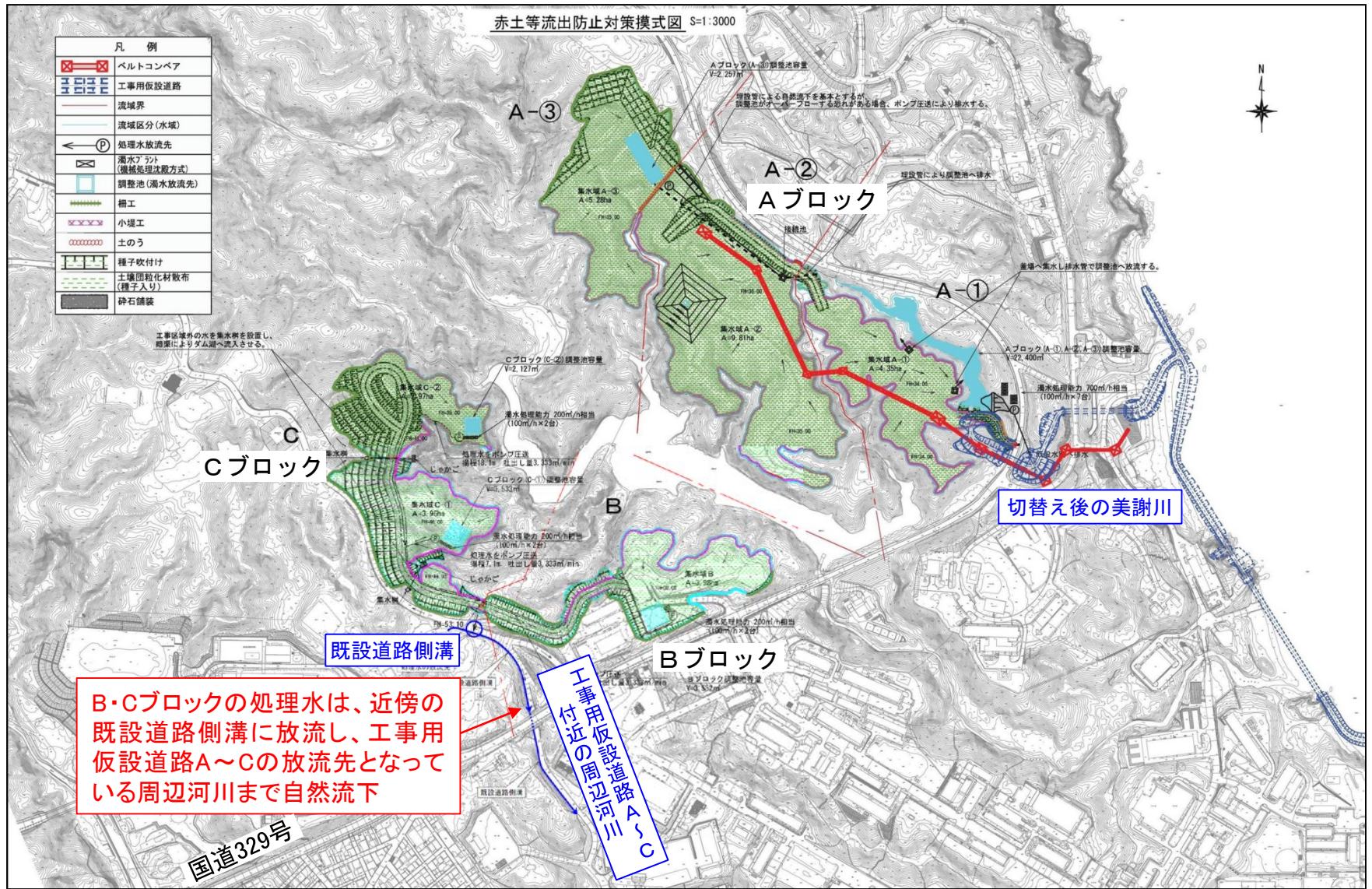


3. 計画変更の概要(赤土等流出防止計画)

▼濁水処理水の放流先【変更後:埋立土砂発生区域】

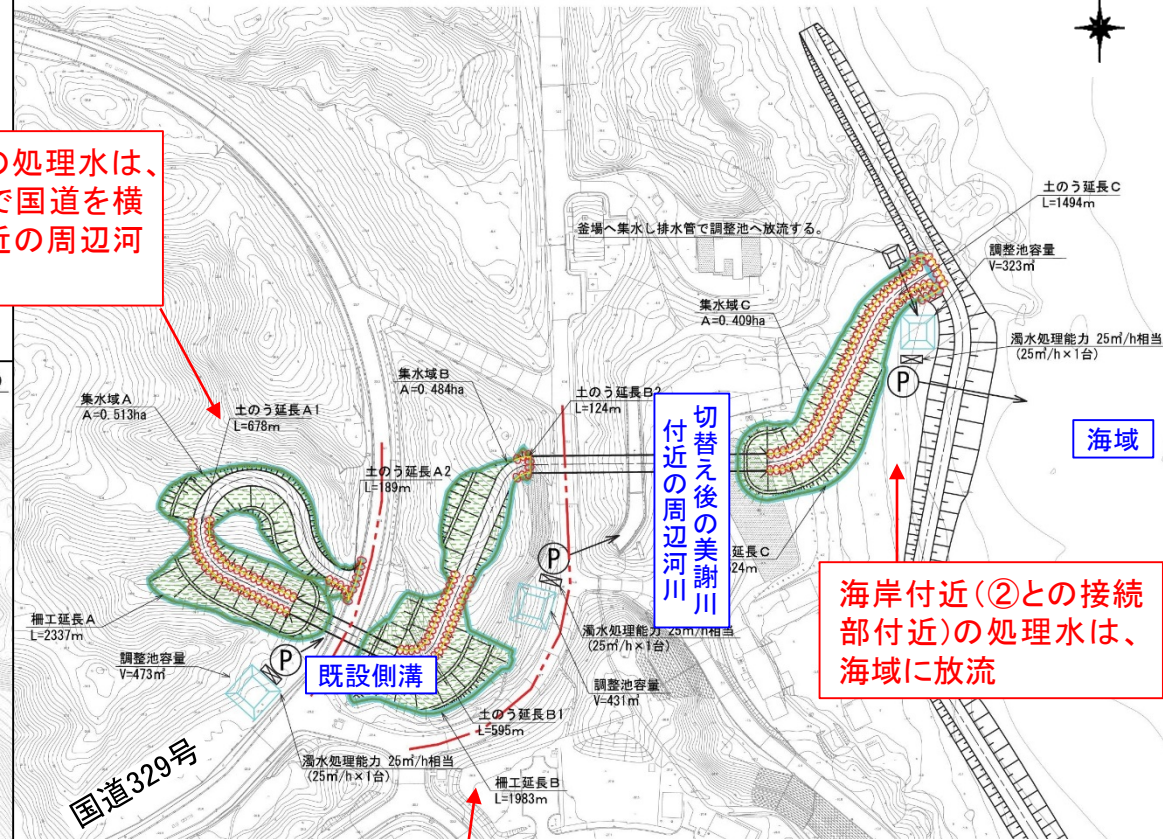


3. 計画変更の概要(赤土等流出防止計画)

▼濁水処理水の放流先【変更後:工事中仮設道路】

【仮設道路①拡大図】

赤土等流出防止対策模式図(拡大図) S=1:1000



国道329号の陸側(西側)の処理水は、既設側溝に放流し、函渠で国道を横断、切替え後の美謝川付近の周辺河川まで自然流下

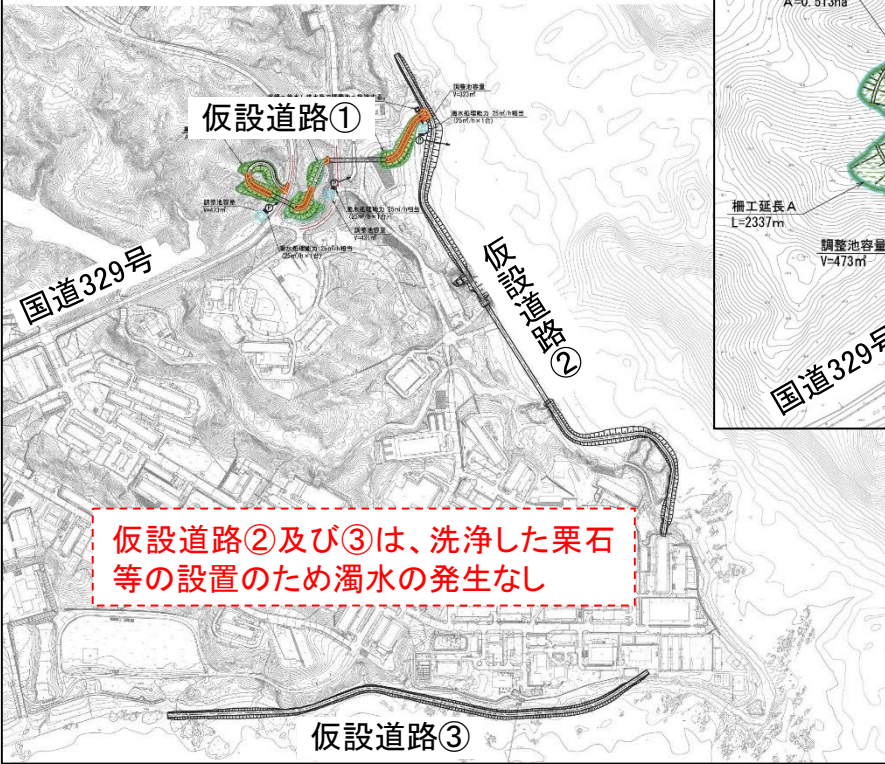
切替え後の美謝川付近の周辺河川

海岸付近(②との接続部付近)の処理水は、海域に放流

国道329号の海側(東側)の処理水は、切替え後の美謝川付近の周辺河川に放流

【全体図】

赤土等流出防止対策模式図 S=1:3000



仮設道路②及び③は、洗浄した栗石等の設置のため濁水の発生なし

凡 例	
	流域界
	流域区分(水域)
	処理水放流先
	濁水プラント(機械処理沈殿方式)
	調整池(濁水放流先)
	柵工
	土のう
	種子吹付け

4. 工事工程表(①概略工程表)

▼概略工程表【変更前】

区分	工事名		1年次	2年次	3年次	4年次	5年次	
公有水面 の埋立て	代替施設本体	護岸工事	■					
		浚渫工事	■					
		埋立工事		■				
	作業ヤードの工事		■					
	海上ヤードの工事		■				■ 撤去	
	埋立土砂発生区域における 土砂の採取		■					
	工事用仮設道路		■				■ 一部撤去	
	美謝川の切替え工事		■					
飛行場及 びその施 設の設置	舗装工事				■			
	雨水排水工事				■			
	建築工事				■			
	進入灯の工事	西側		■ 仮設棧橋設置		■ 仮設棧橋撤去		
		東側	■				■	
	燃料給油棧橋の工事					■		

4. 工事工程表(①概略工程表)

▼概略工程表【変更後】

※護岸工事、埋立工事、工事用仮設道路の工事で変更が生じる。

区分	工事名		1年次	2年次	3年次	4年次	5年次	
公有水面 の埋立て	代替施設本体	護岸工事	[Blue bar spanning 1st to 5th year]					
		浚渫工事	[Blue bar in 1st year]					
		埋立工事		[Blue bar spanning 2nd to 5th year]				
	作業ヤードの工事		[Blue bar in 1st and 2nd year]					
	海上ヤードの工事		[Blue bar in 1st and 2nd year]				[Blue bar in 5th year] 撤去	
	埋立土砂発生区域における 土砂の採取		[Blue bar spanning 1st to 3rd year]					
	工事用仮設道路		[Blue bar in 1st and 2nd year]				[Blue bar in 5th year] 撤去	
	美謝川の切替え工事		[Blue bar in 1st and 2nd year]					
飛行場及 びその施設 の設置	舗装工事				[Blue bar spanning 3rd to 5th year]			
	雨水排水工事				[Blue bar spanning 3rd to 5th year]			
	建築工事				[Blue bar spanning 3rd to 5th year]			
	進入灯の工事	西側		[Blue bar in 2nd year] 仮設棧橋設置		[Blue bar in 3rd year] 仮設棧橋撤去		
		東側	[Blue bar in 1st year]				[Blue bar in 5th year]	
燃料給油棧橋の工事					[Blue bar spanning 4th and 5th year]			