

図-6.9.2.3.19(1) 下げ潮時の流況比較(夏季、辺野古リーフ周辺)

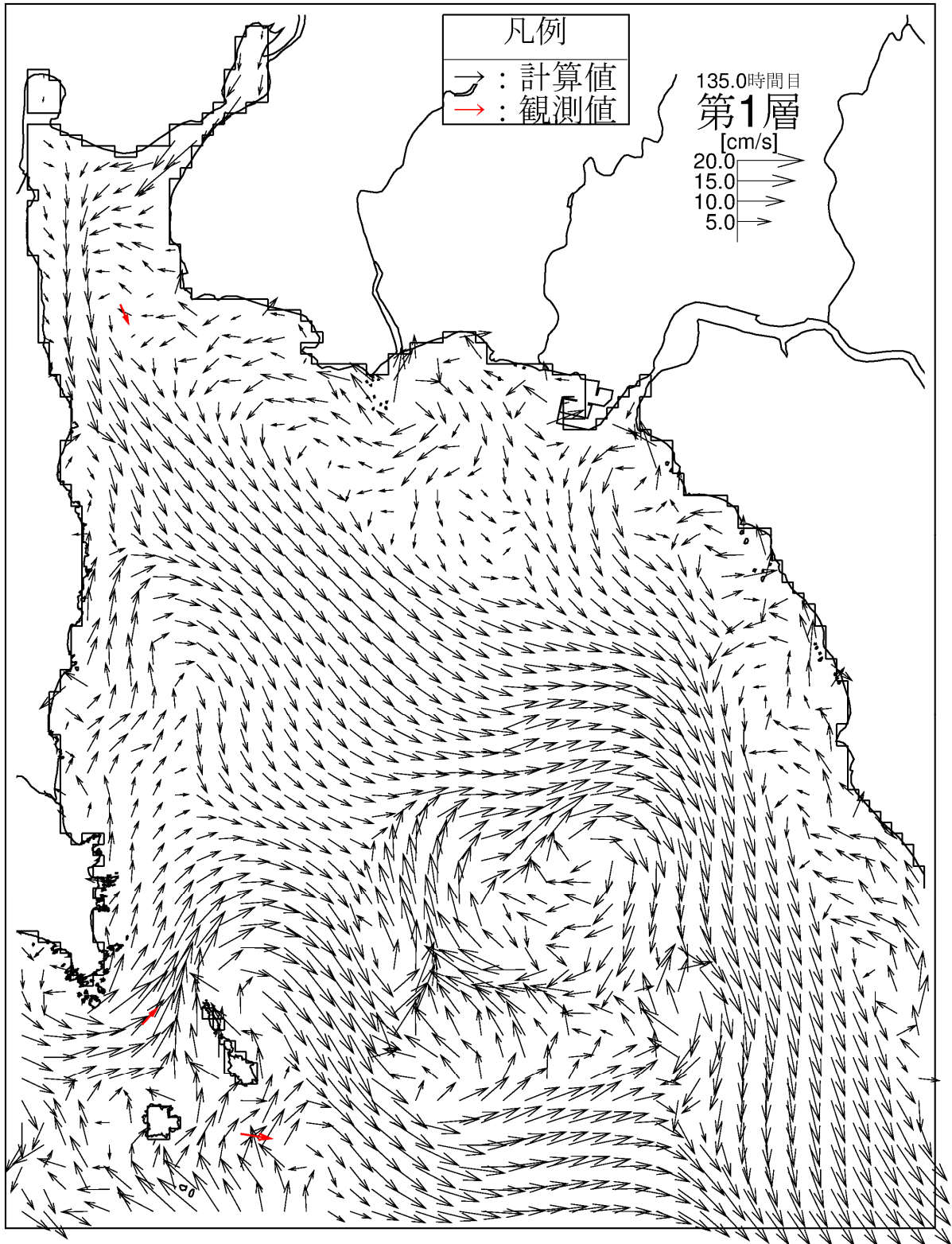


図-6.9.2.3.19(2) 下げ潮時の流況比較(夏季、大浦湾周辺、第1層[0~2m])

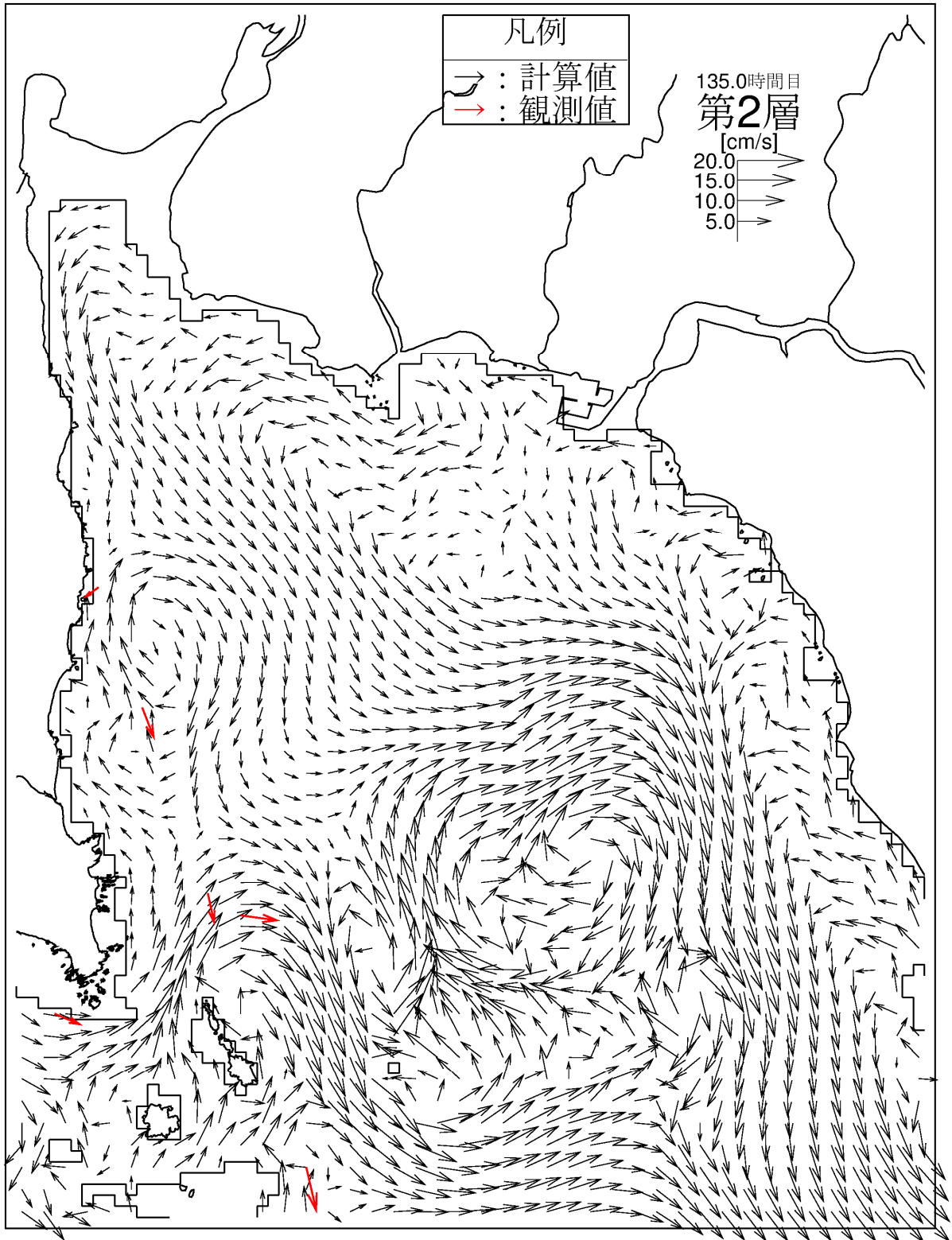


図-6.9.2.3.19(3) 下げ潮時の流況比較(夏季、大浦湾周辺、第2層[2~4m])

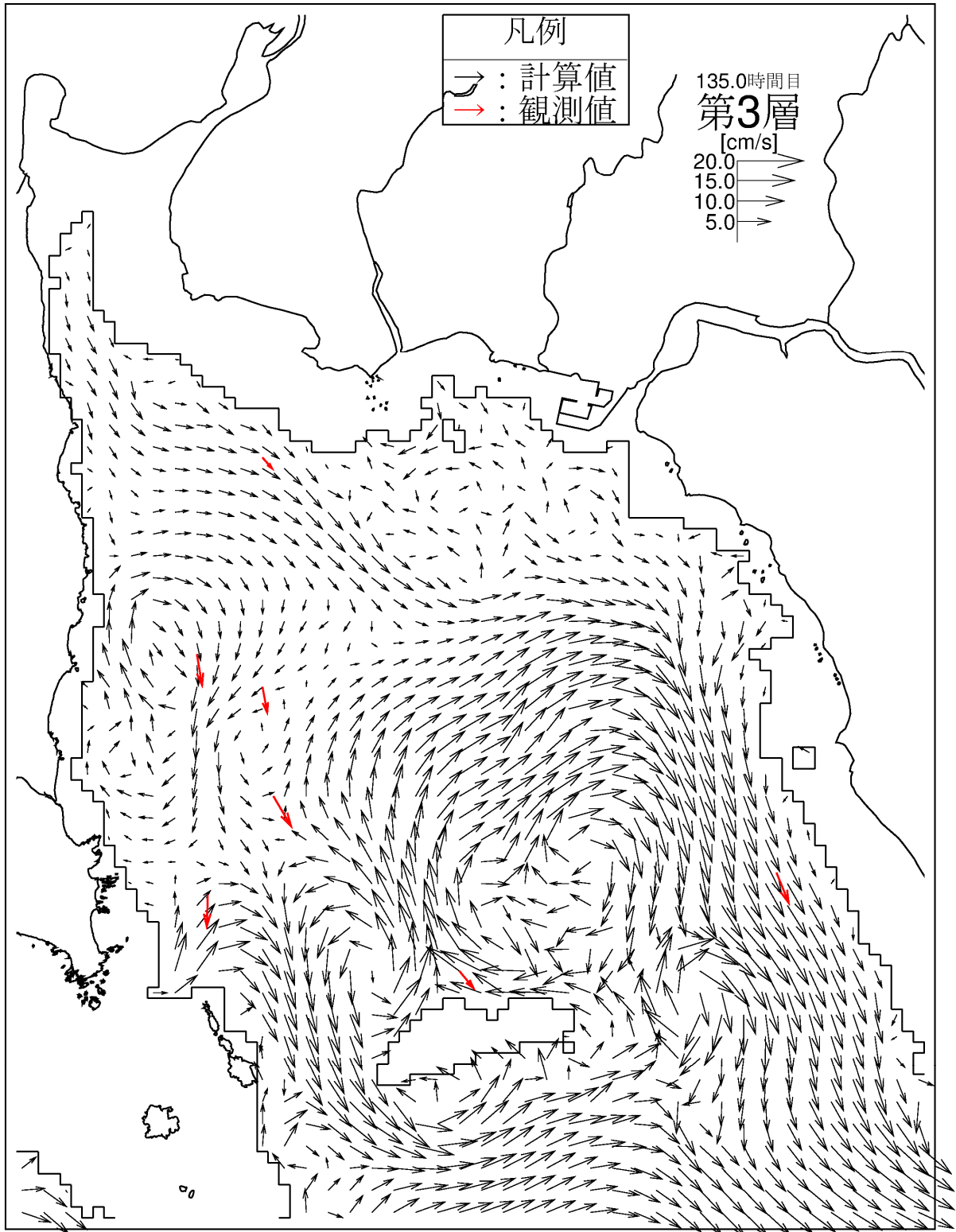


図-6.9.2.3.19(4) 下げ潮時の流況比較(夏季、大浦湾周辺、第3層[4~6m])

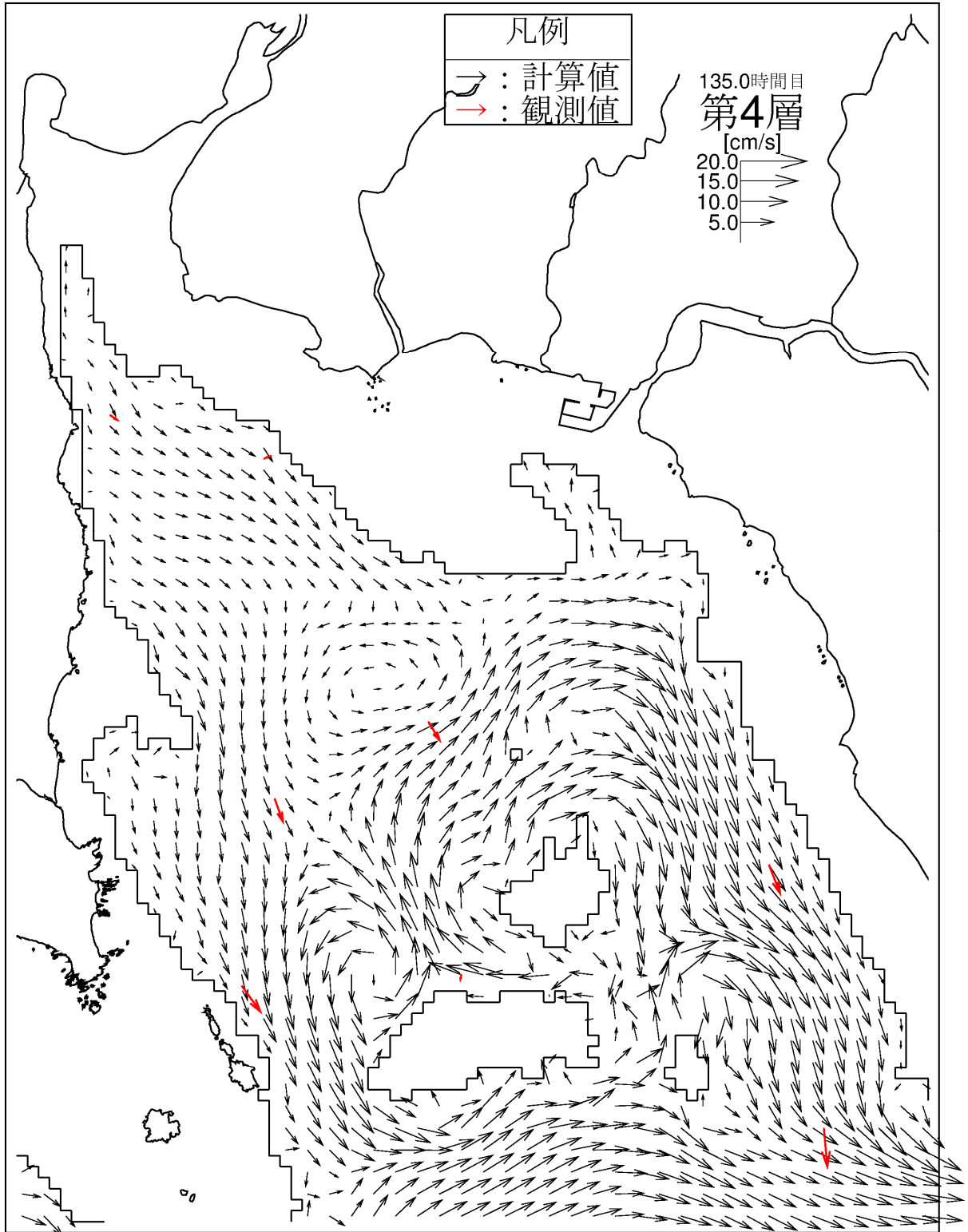


図-6.9.2.3.19(5) 下げ潮時の流況比較(夏季、大浦湾周辺、第4層[6~10m])

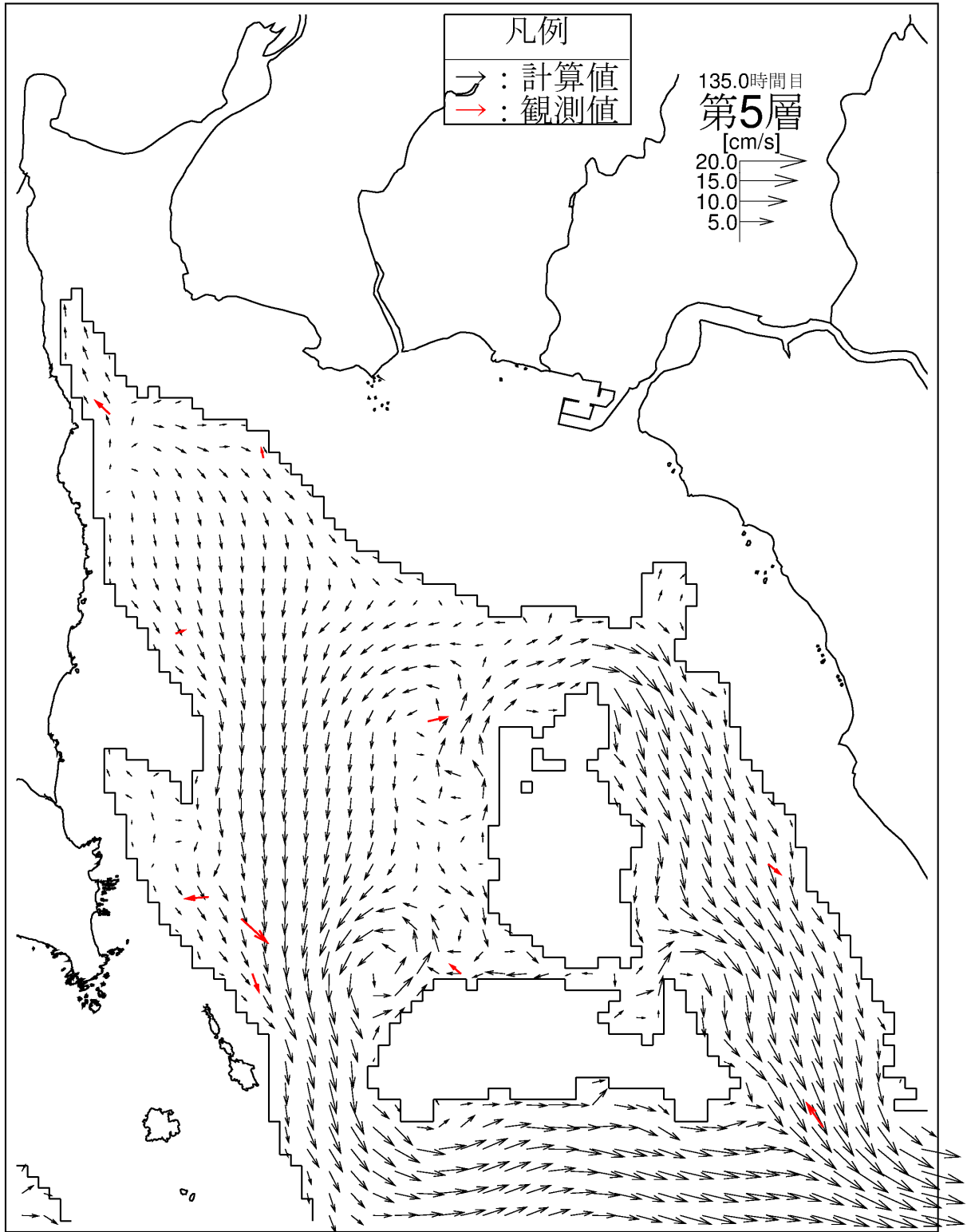


図-6.9.2.3.19(6) 下げ潮時の流況比較(夏季、大浦湾周辺、第5層[10~20m])

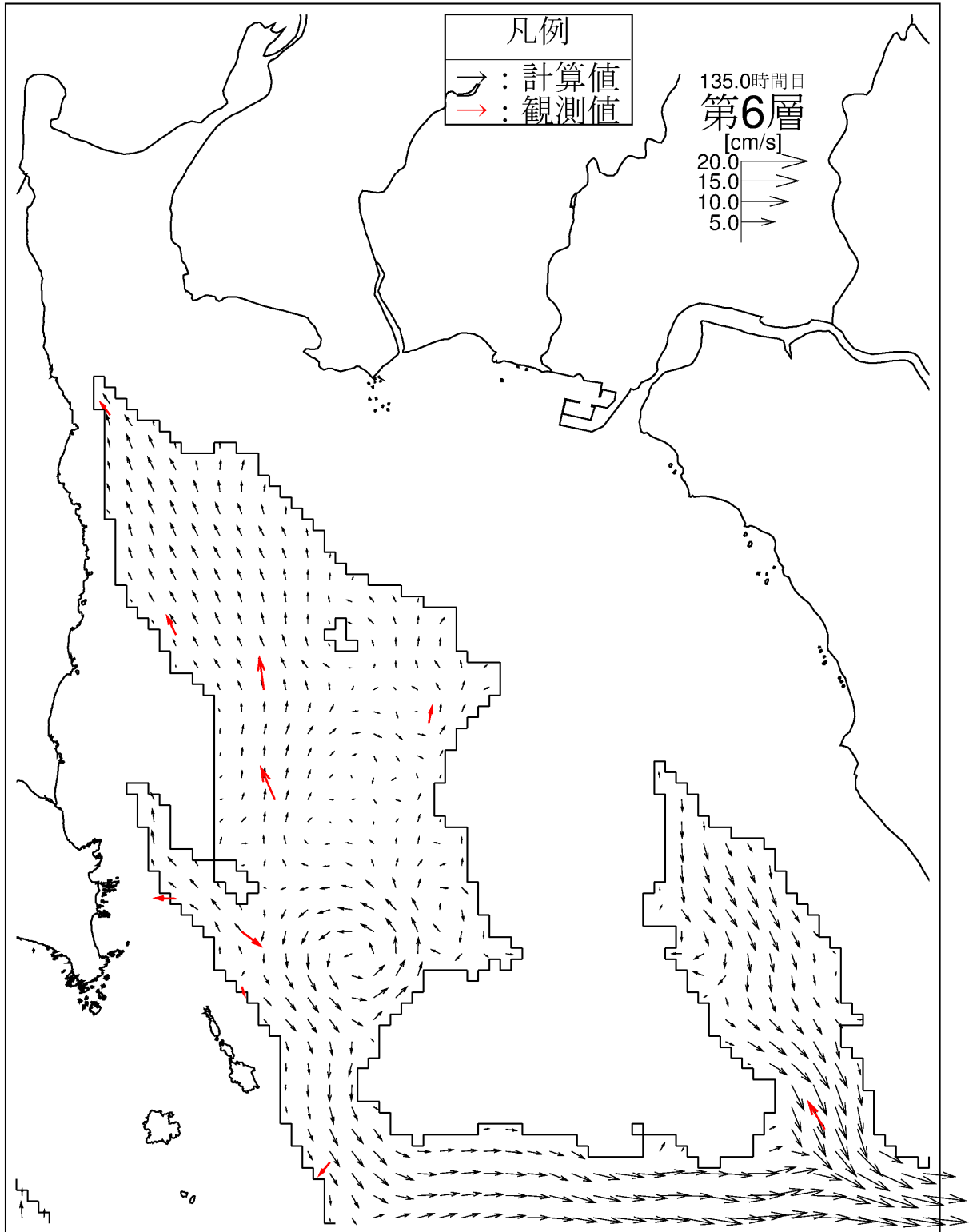


図-6.9.2.3.19(7) 下げ潮時の流況比較(夏季、大浦湾周辺、第6層[20m以深])

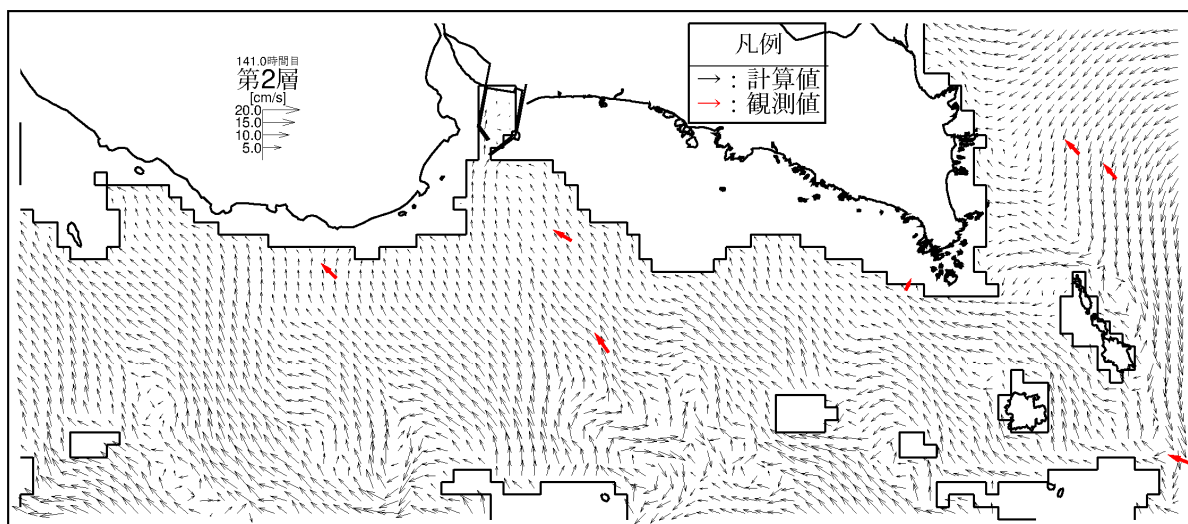
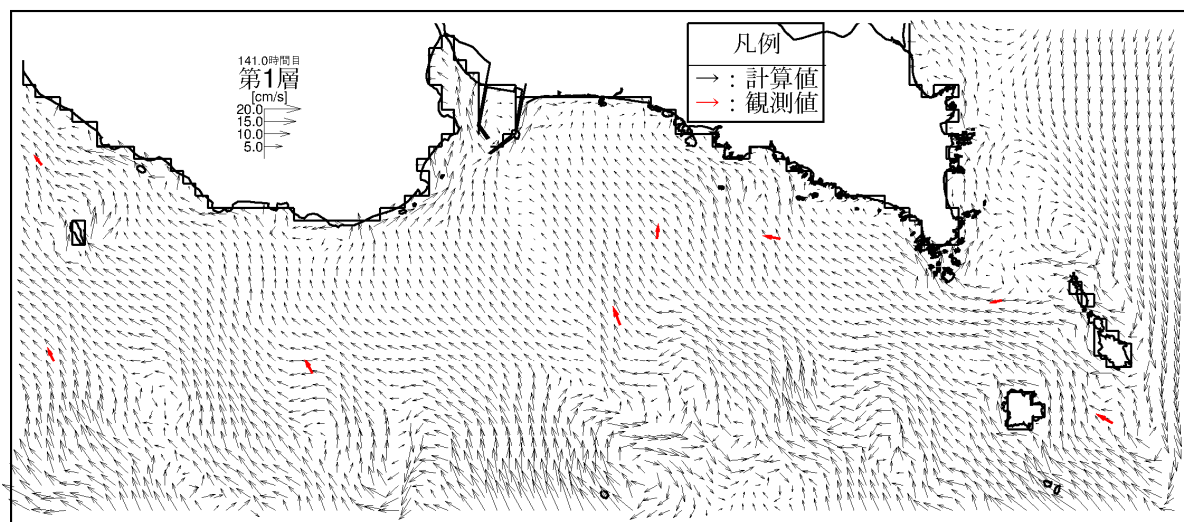


図-6.9.2.3.20(1) 上げ潮時の流況比較(夏季、辺野古リーフ周辺)



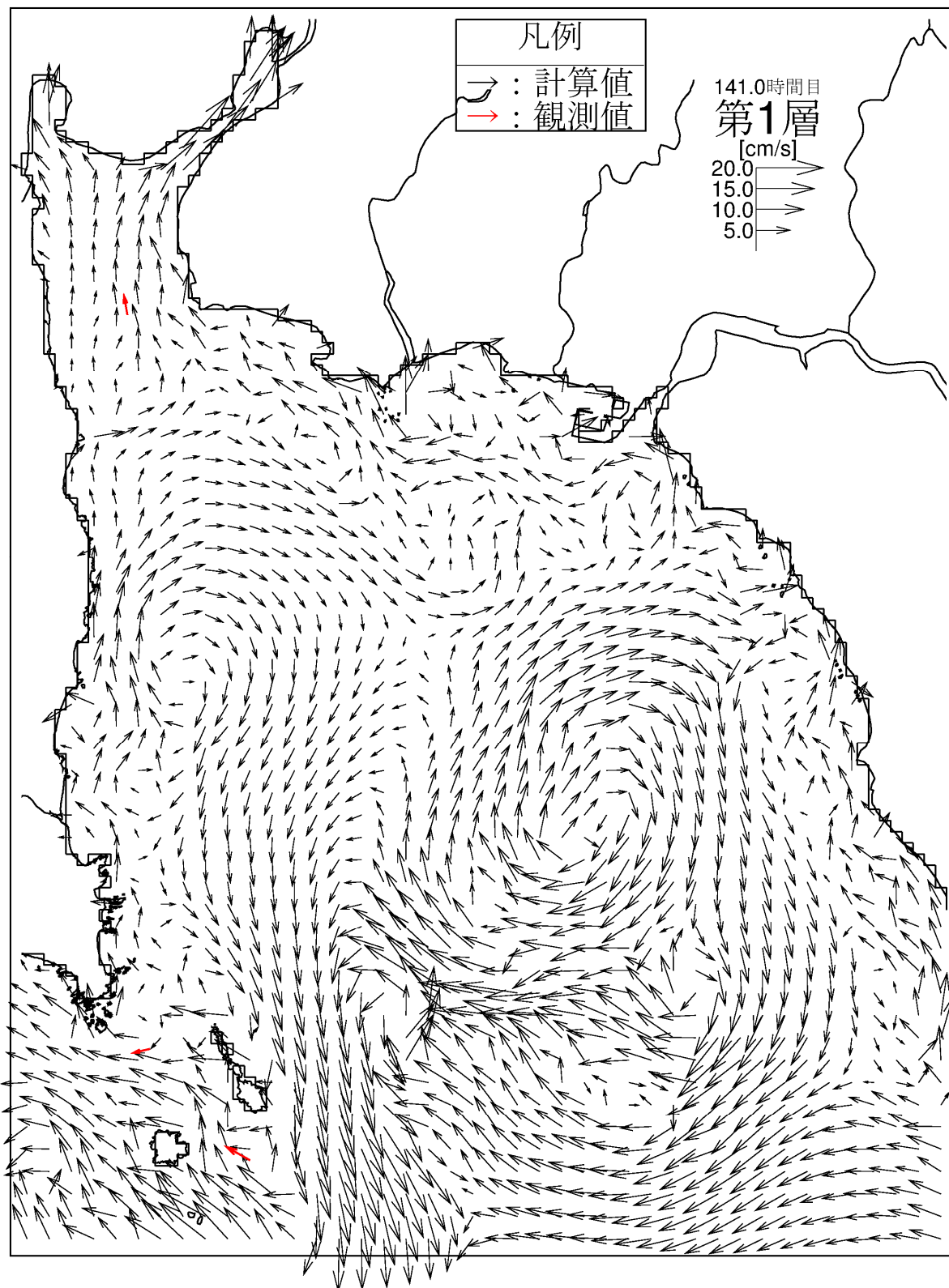


図-6. 9. 2. 3. 20(2) 上げ潮時の流況比較(夏季、大浦湾周辺、第1層[0~2m])

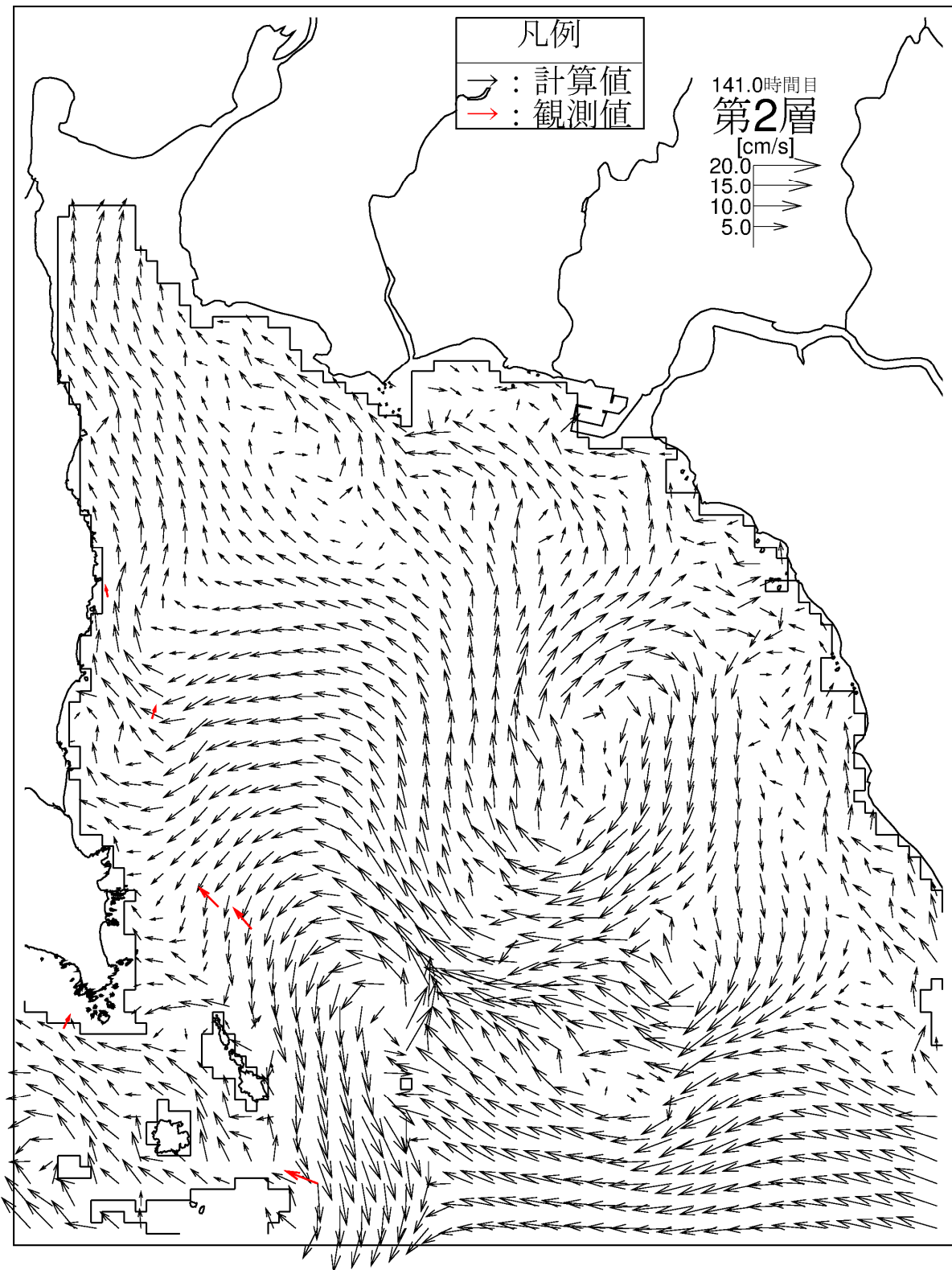


図-6.9.2.3.20(3) 上げ潮時の流況比較(夏季、大浦湾周辺、第2層[2~4m])

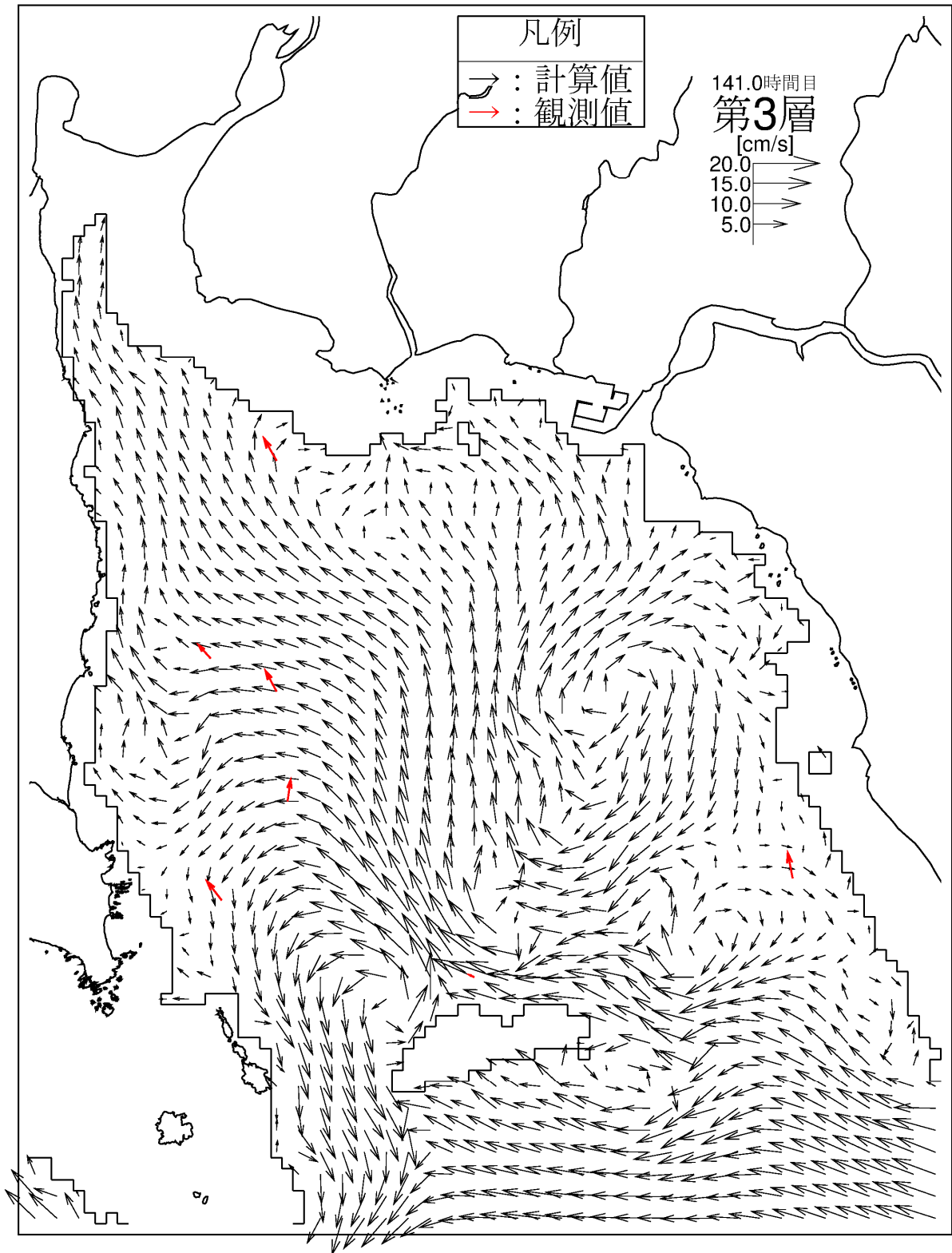


図-6.9.2.3.20(4) 上げ潮時の流況比較(夏季、大浦湾周辺、第3層[4~6m])

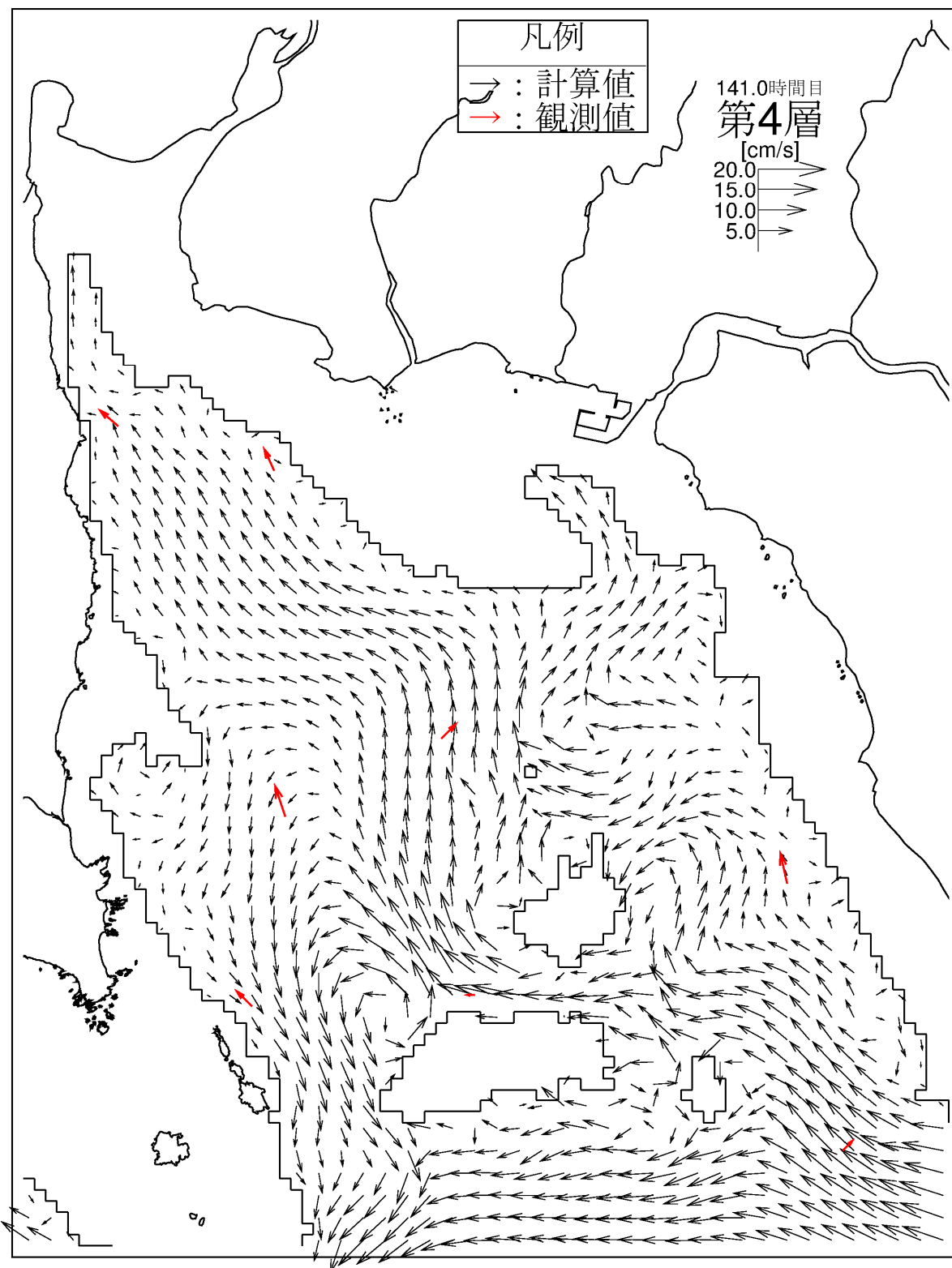


図-6.9.2.3.20(5) 上げ潮時の流況比較(夏季、大浦湾周辺、第4層[6~10m])

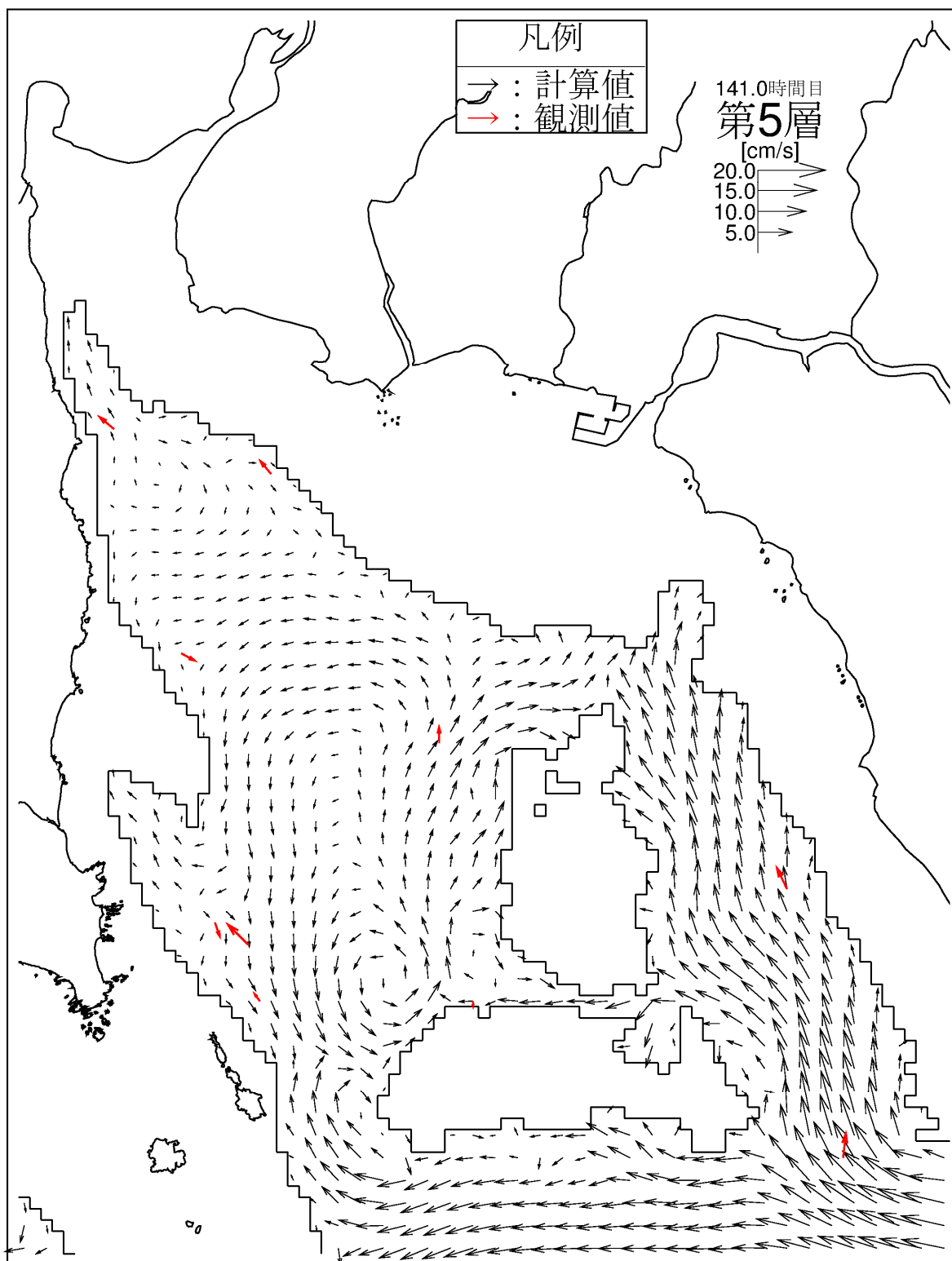


図-6.9.2.3.20(6) 上げ潮時の流況比較(夏季、大浦湾周辺、第5層[10~20m])

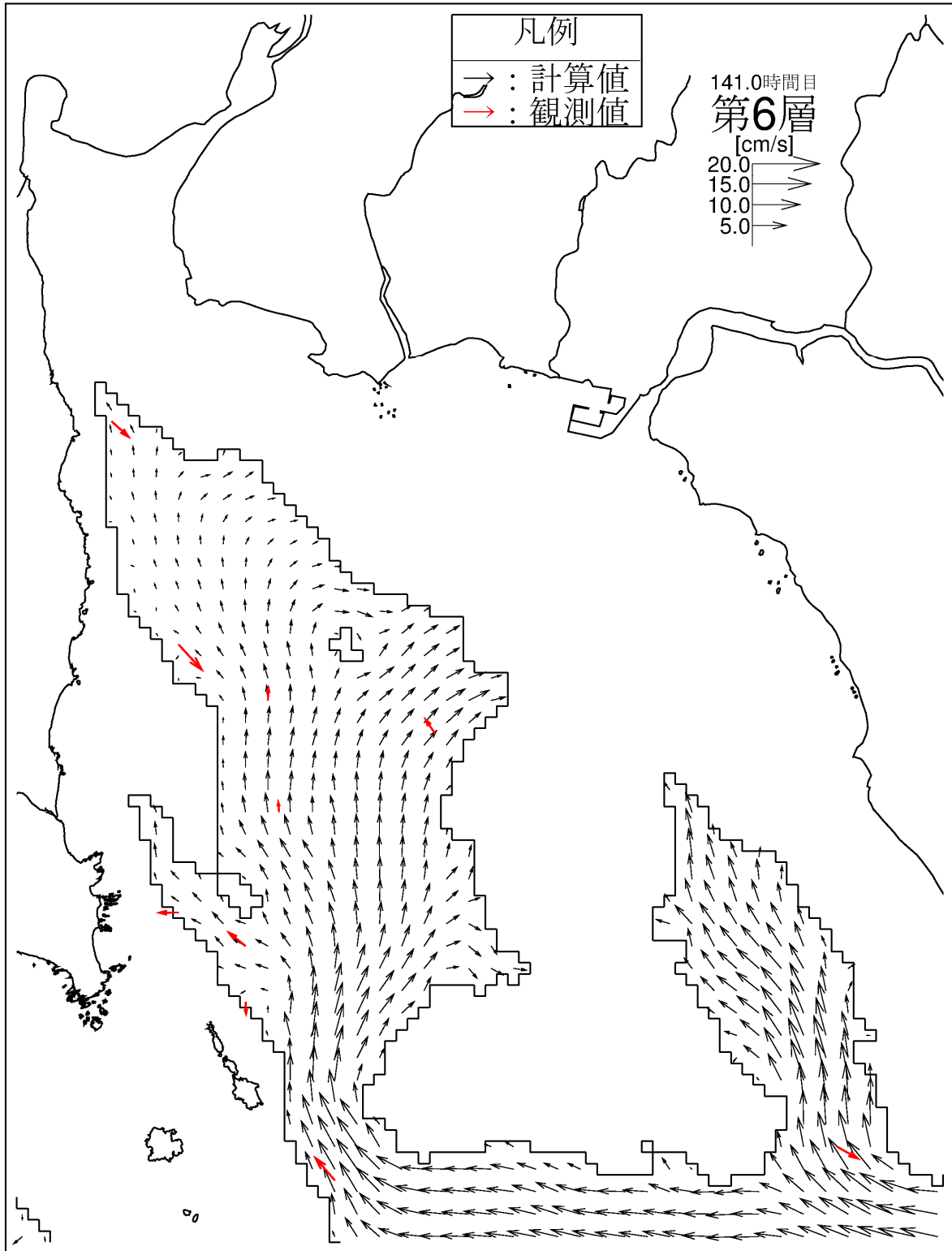


図-6.9.2.3.20(7) 上げ潮時の流況比較(夏季、大浦湾周辺、第6層[20m以深])

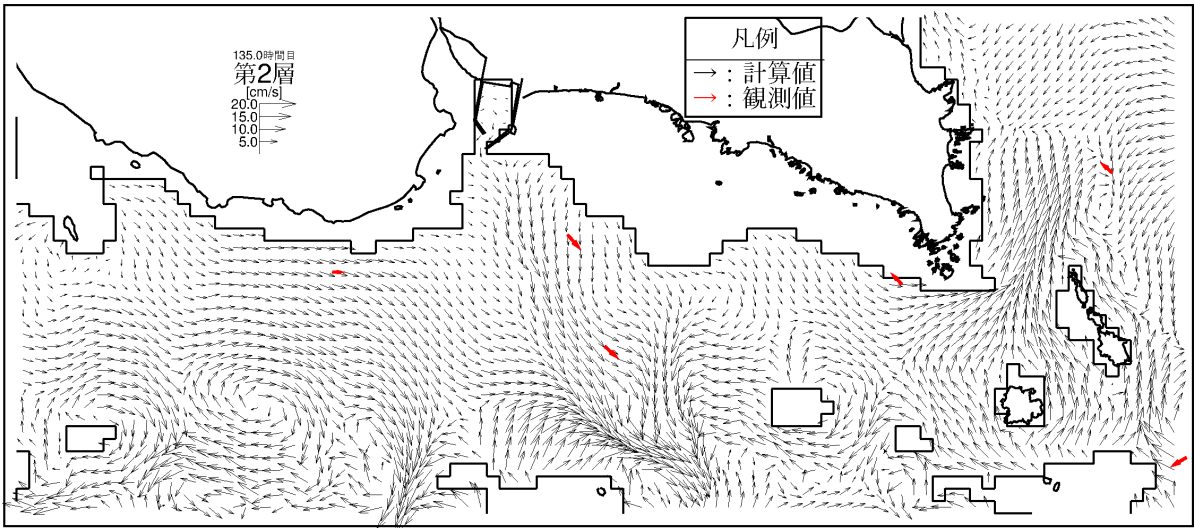
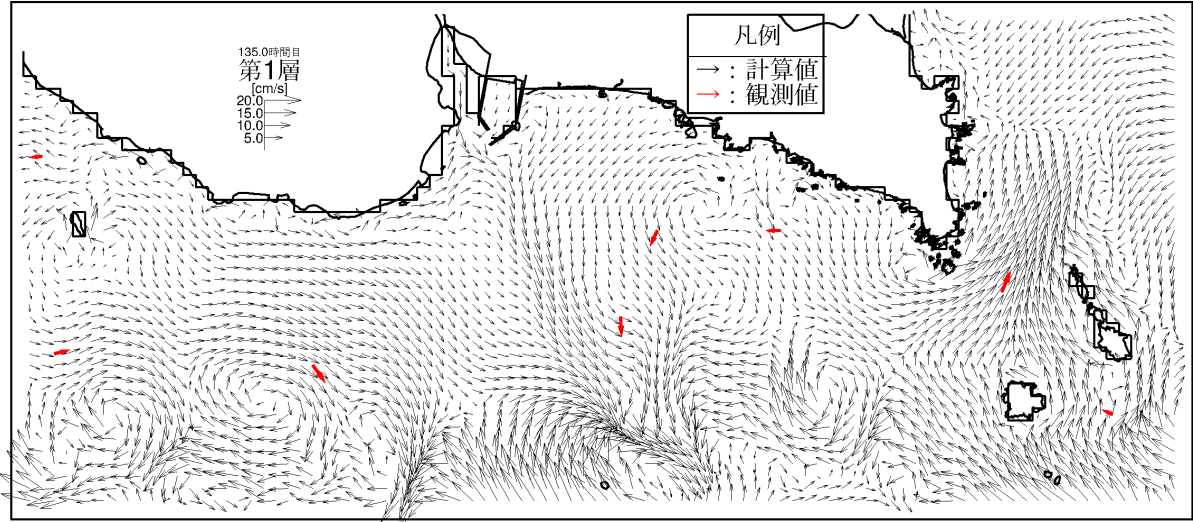


図-6. 9. 2. 3. 21(1) 下げ潮時の流況比較(冬季、辺野古リーフ周辺)

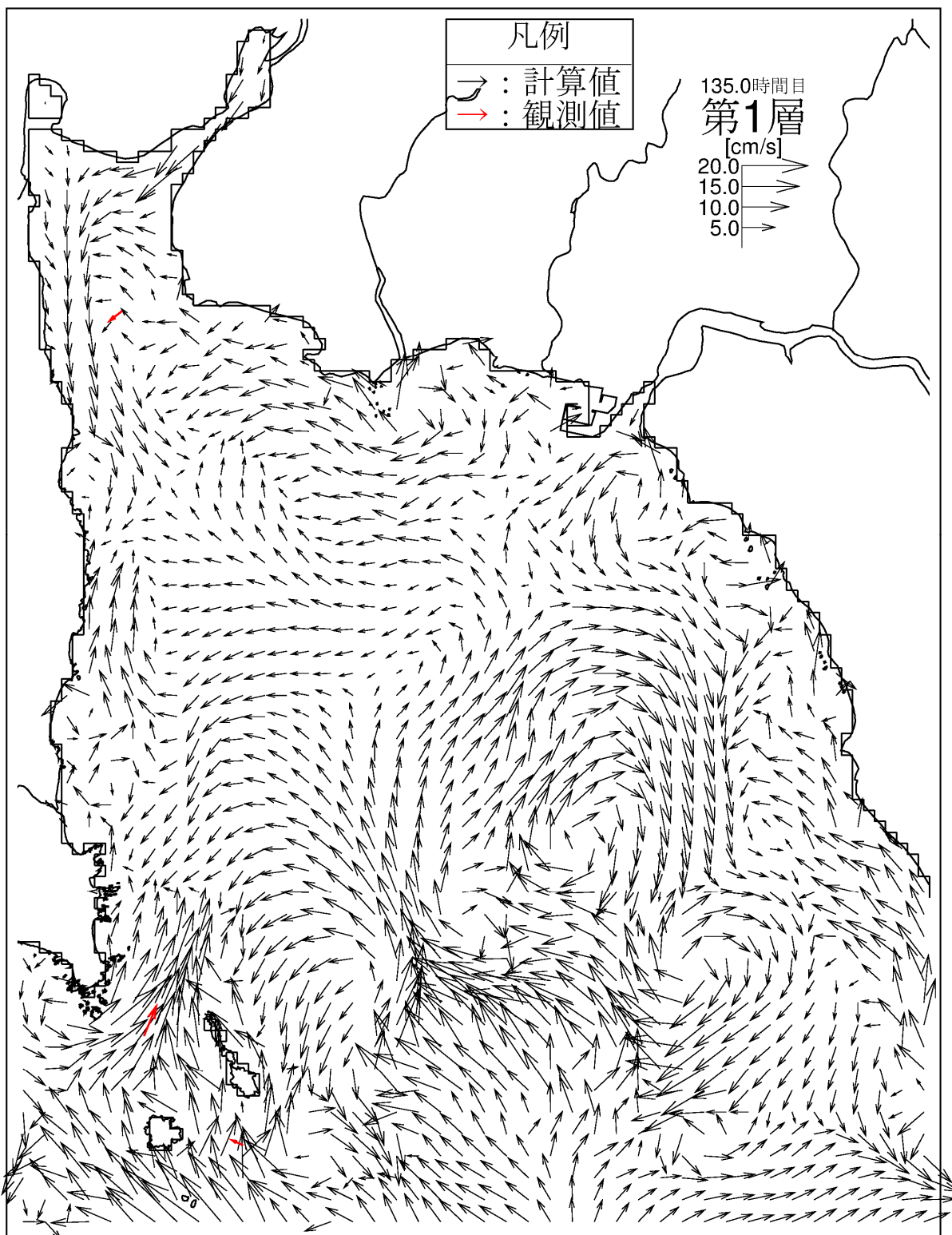


図-6.9.2.3.21(2) 下げ潮時の流況比較(冬季、大浦湾周辺、第1層[0~2m])



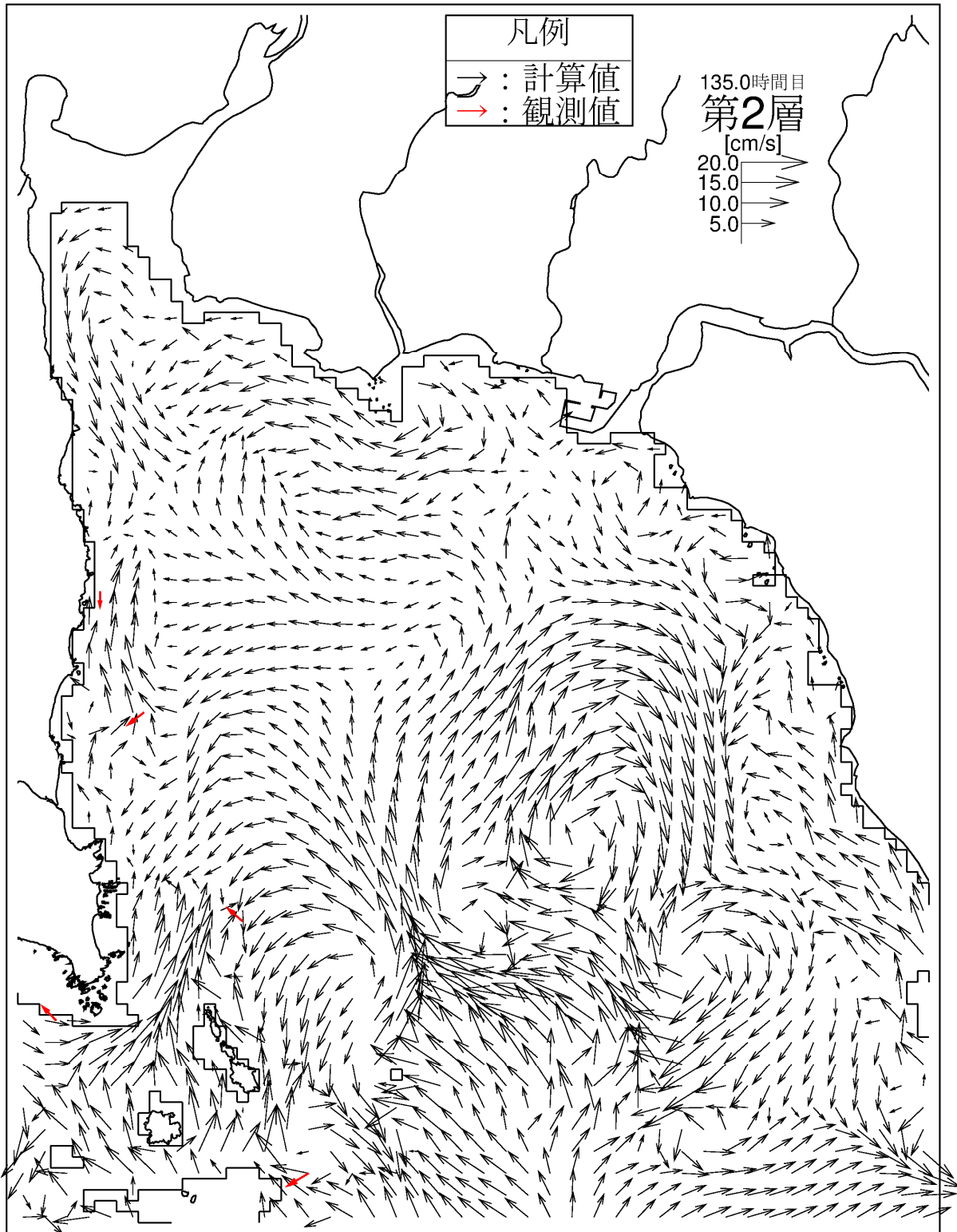


図-6.9.2.3.21(3) 下げ潮時の流況比較(冬季、大浦湾周辺、第2層[2~4m])

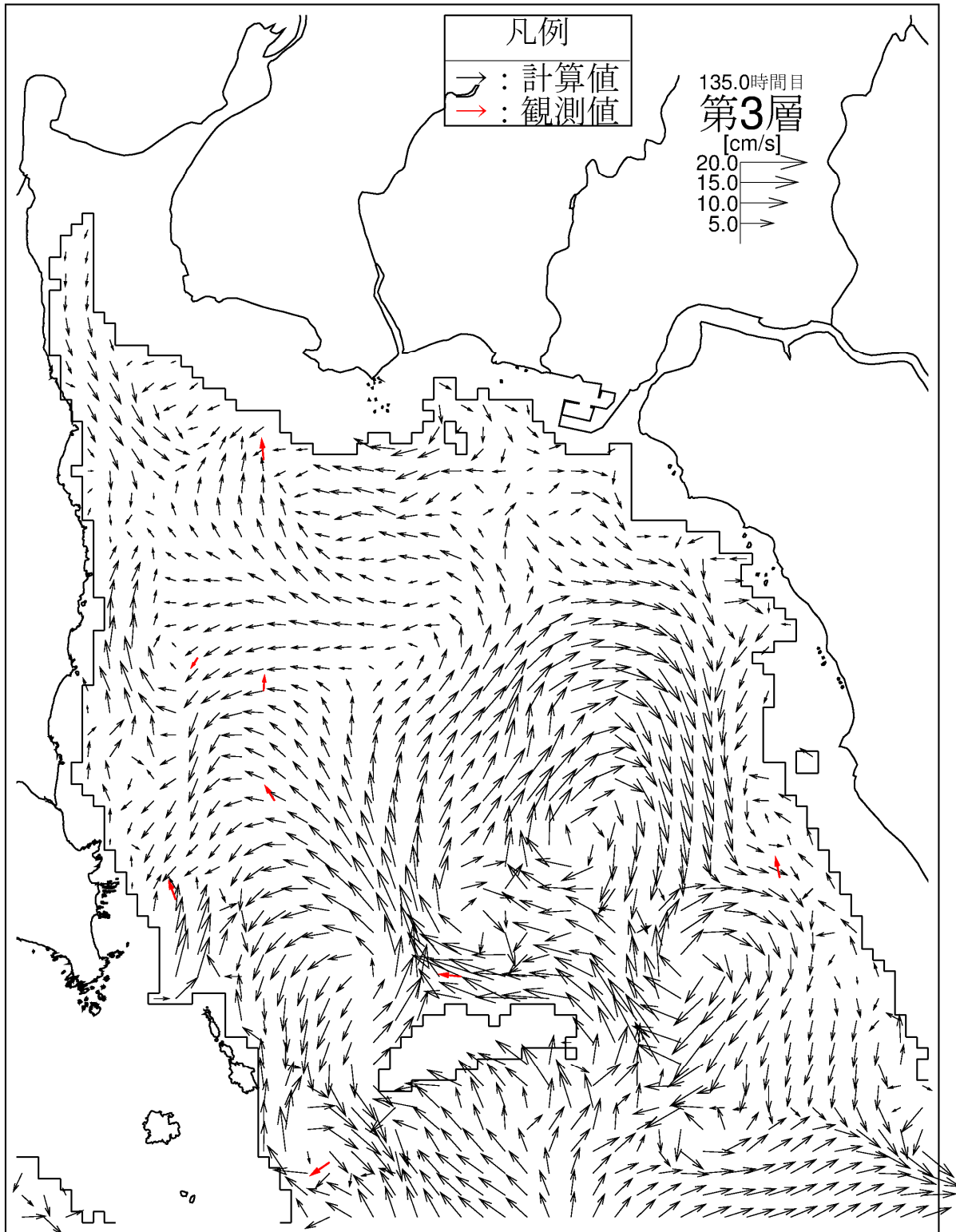


図-6.9.2.3.21(4) 下げ潮時の流況比較(冬季、大浦湾周辺、第3層[4~6m])

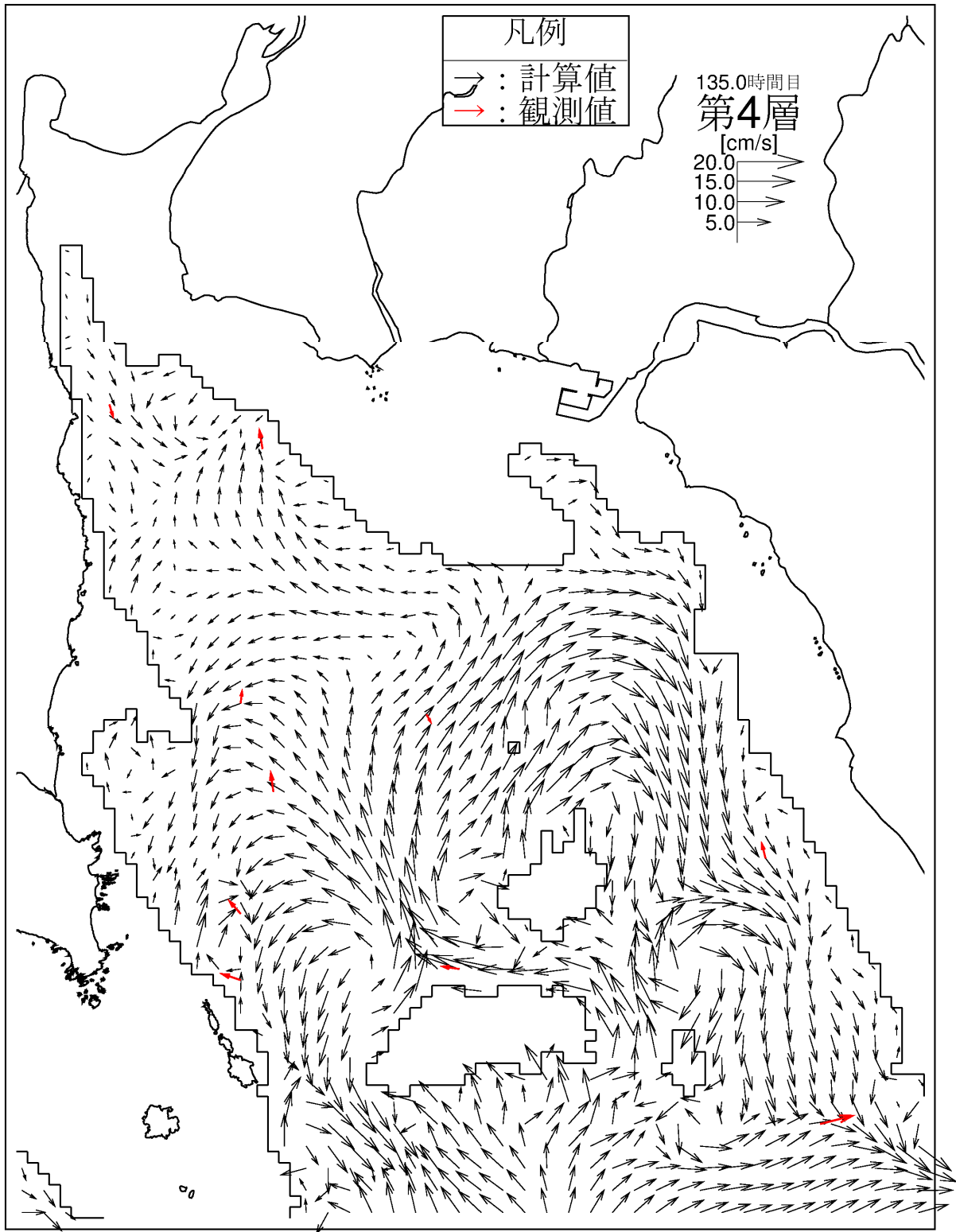


図-6.9.2.3.21(5) 下げ潮時の流況比較(冬季、大浦湾周辺、第4層[6~10m])

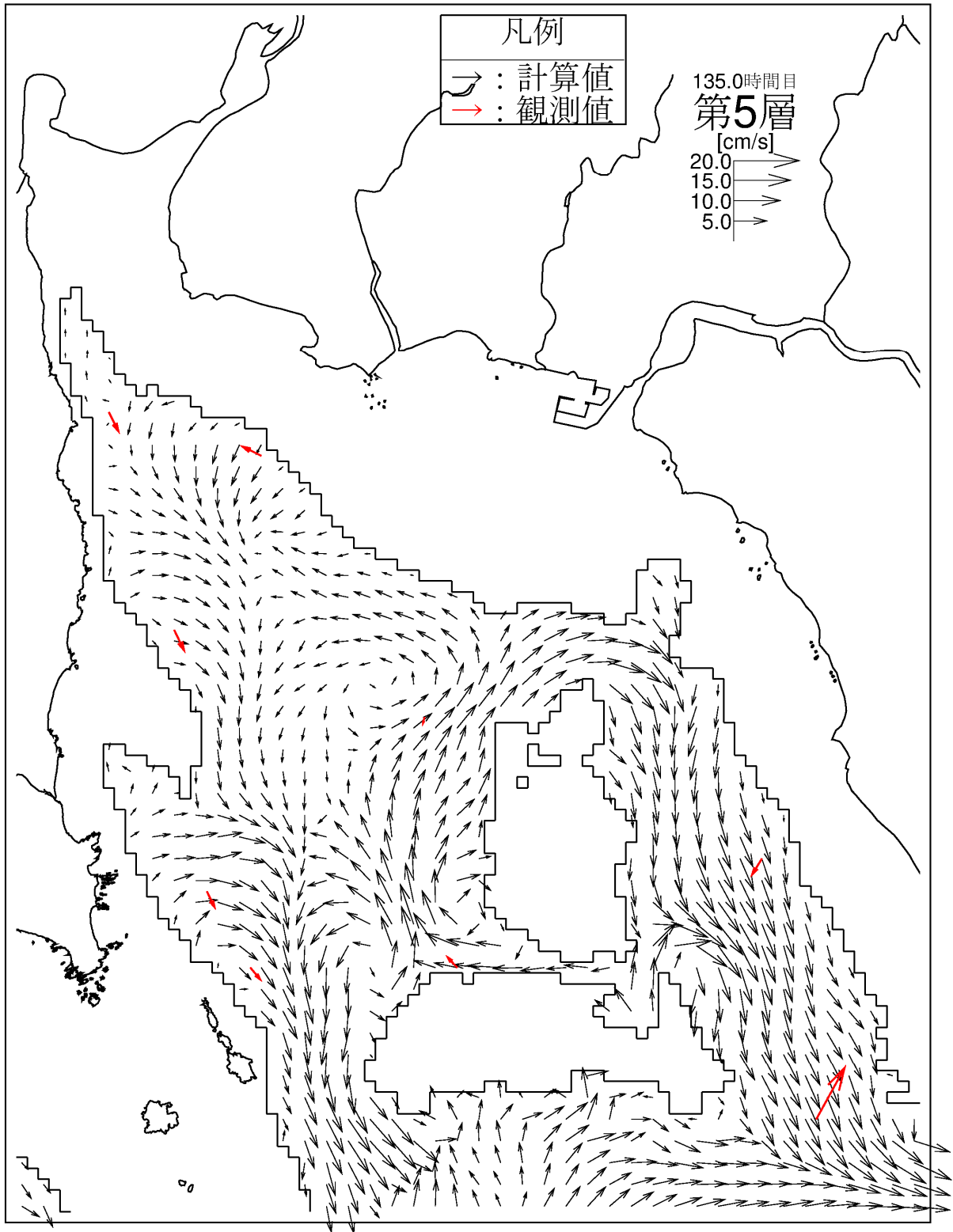


図-6.9.2.3.21(6) 下げ潮時の流況比較(冬季、大浦湾周辺、第5層[10~20m])

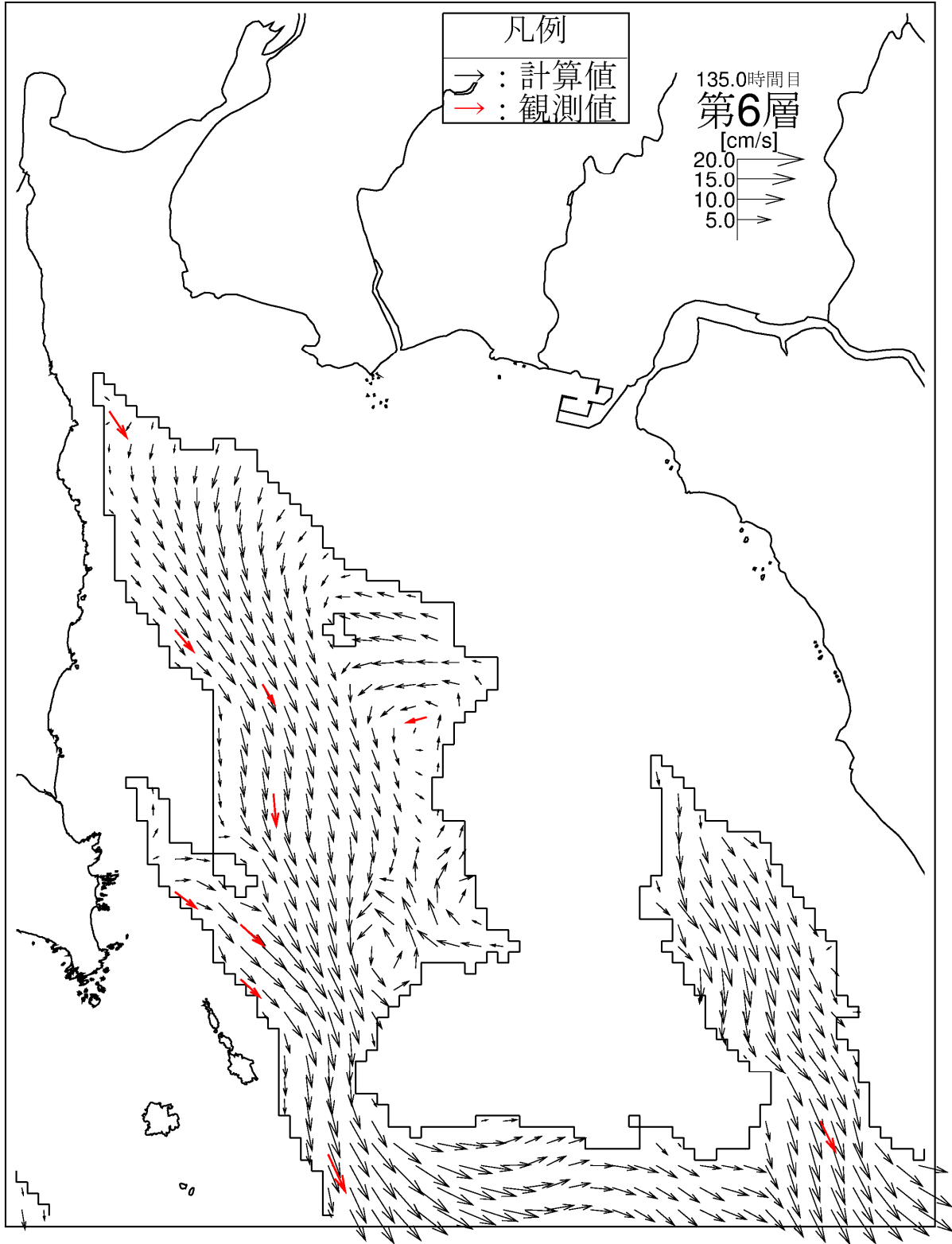


図-6.9.2.3.21(7) 下げ潮時の流況比較(冬季、大浦湾周辺、第6層[20m以深])

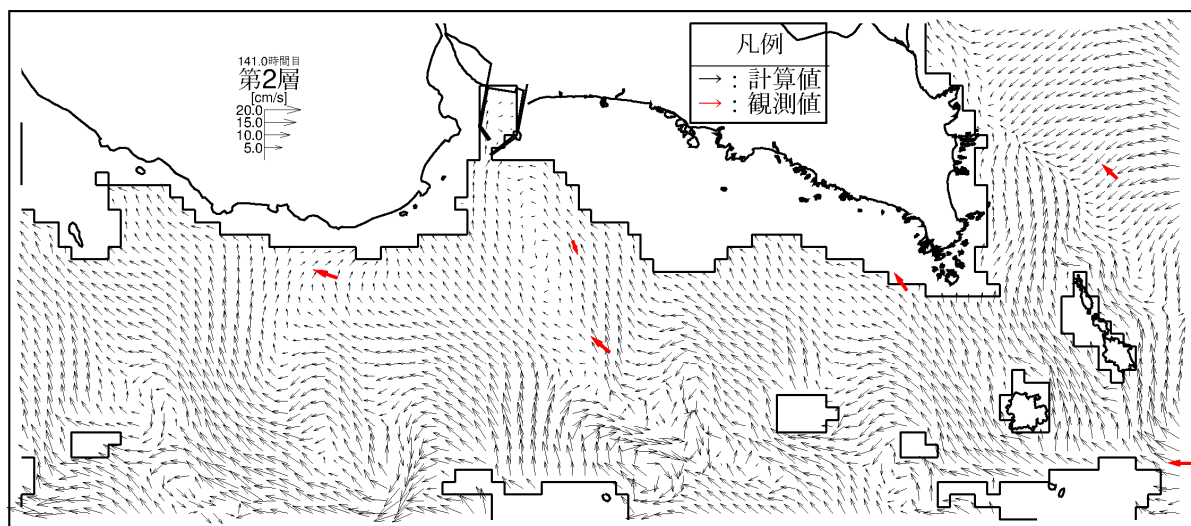
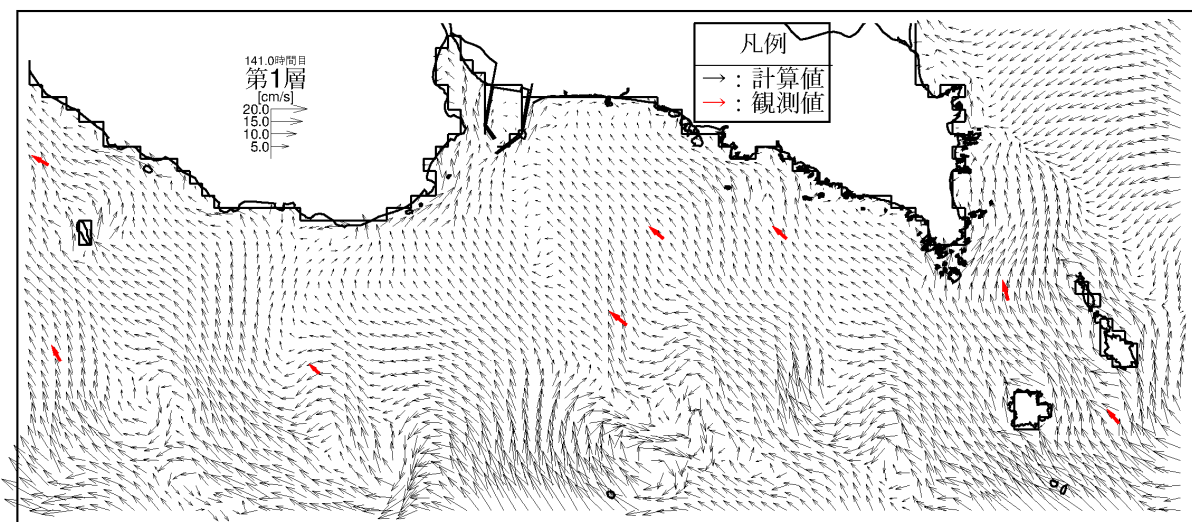


図-6.9.2.3.22(1) 上げ潮時の流況比較(冬季、辺野古リーフ周辺)

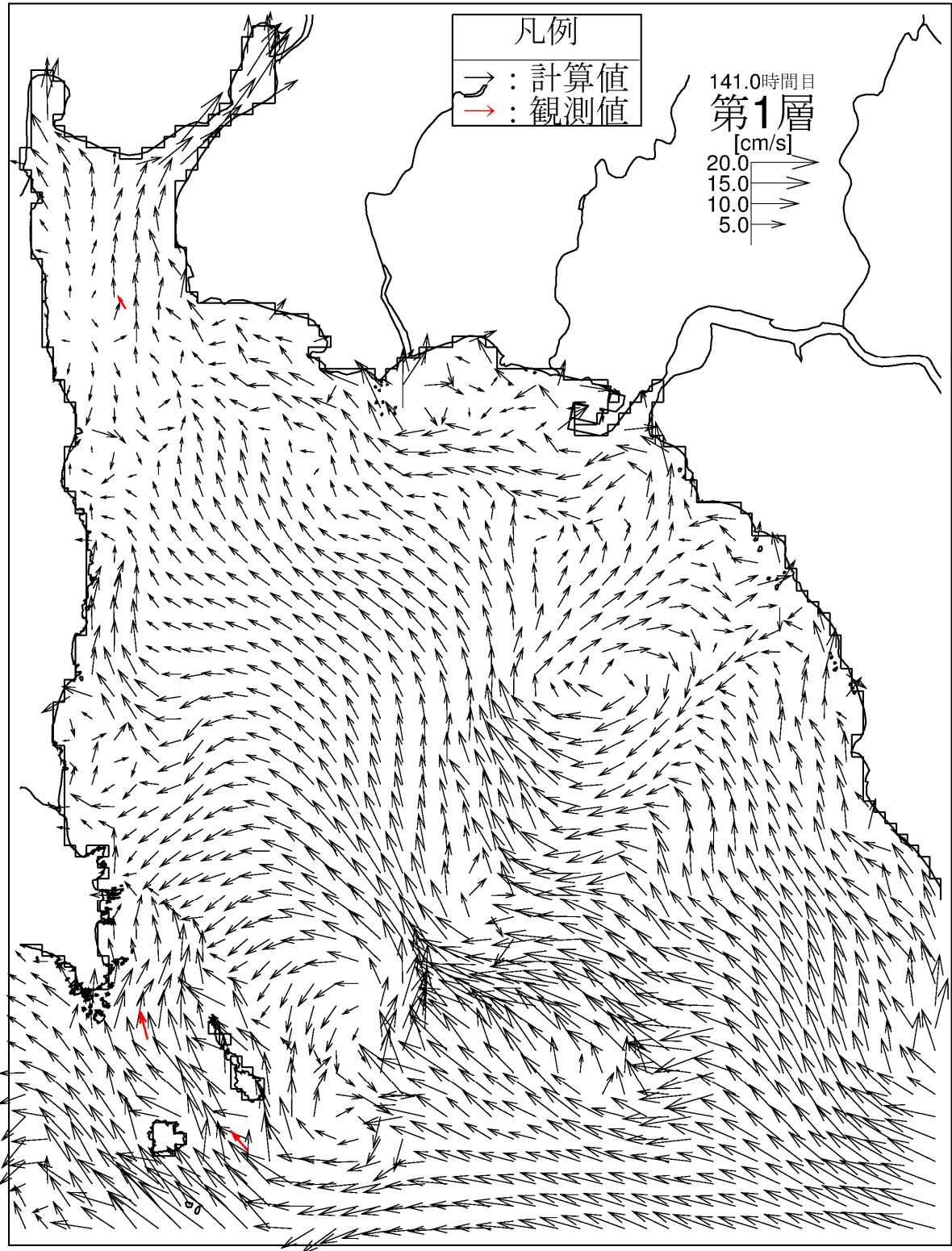


図-6.9.2.3.22(2) 上げ潮時の流況比較(冬季、大浦湾周辺、第1層[0~2m])

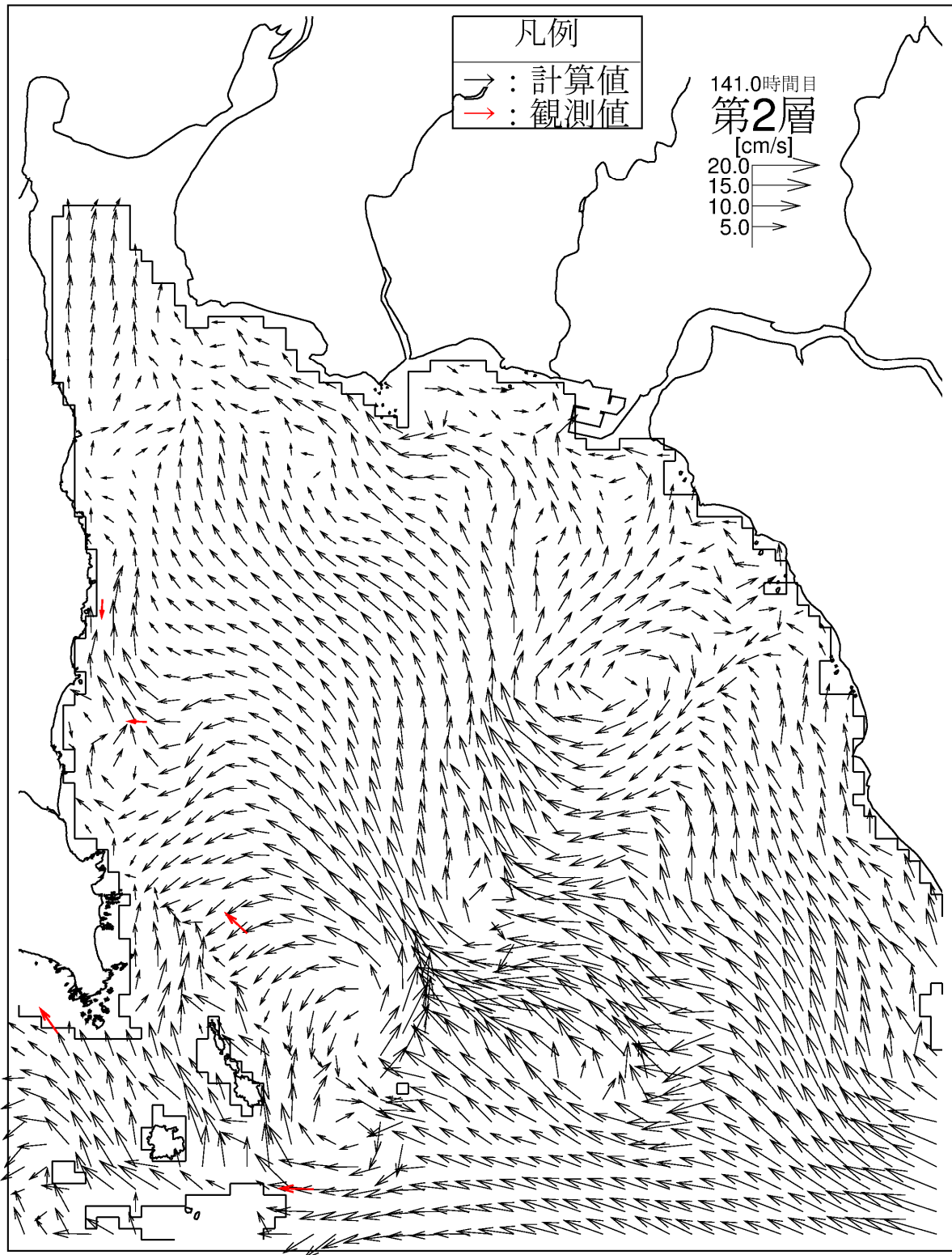


図-6.9.2.3.22(3) 上げ潮時の流況比較(冬季、大浦湾周辺、第2層[2~4m])



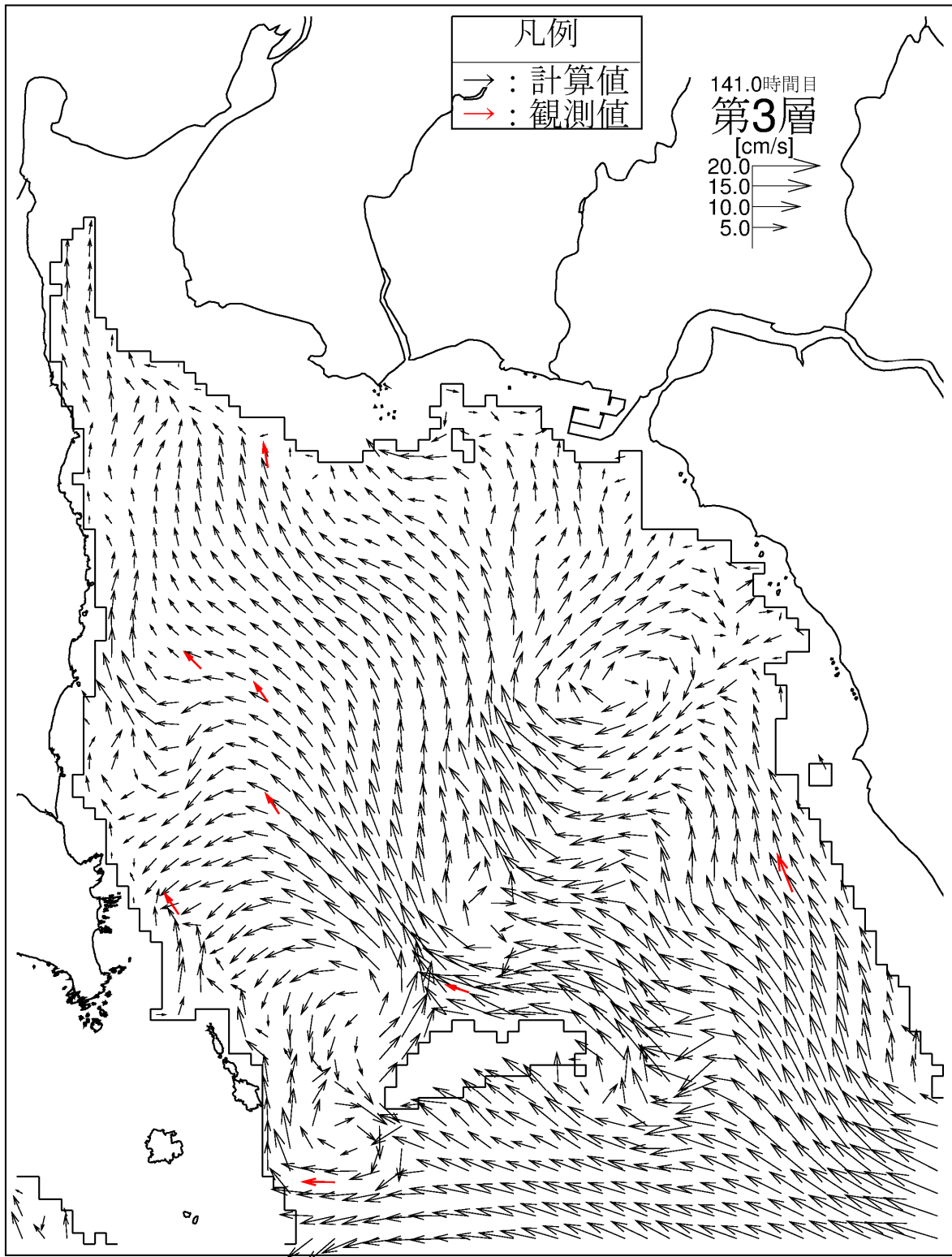


図-6.9.2.3.22(4) 上げ潮時の流況比較(冬季、大浦湾周辺、第3層[4~6m])

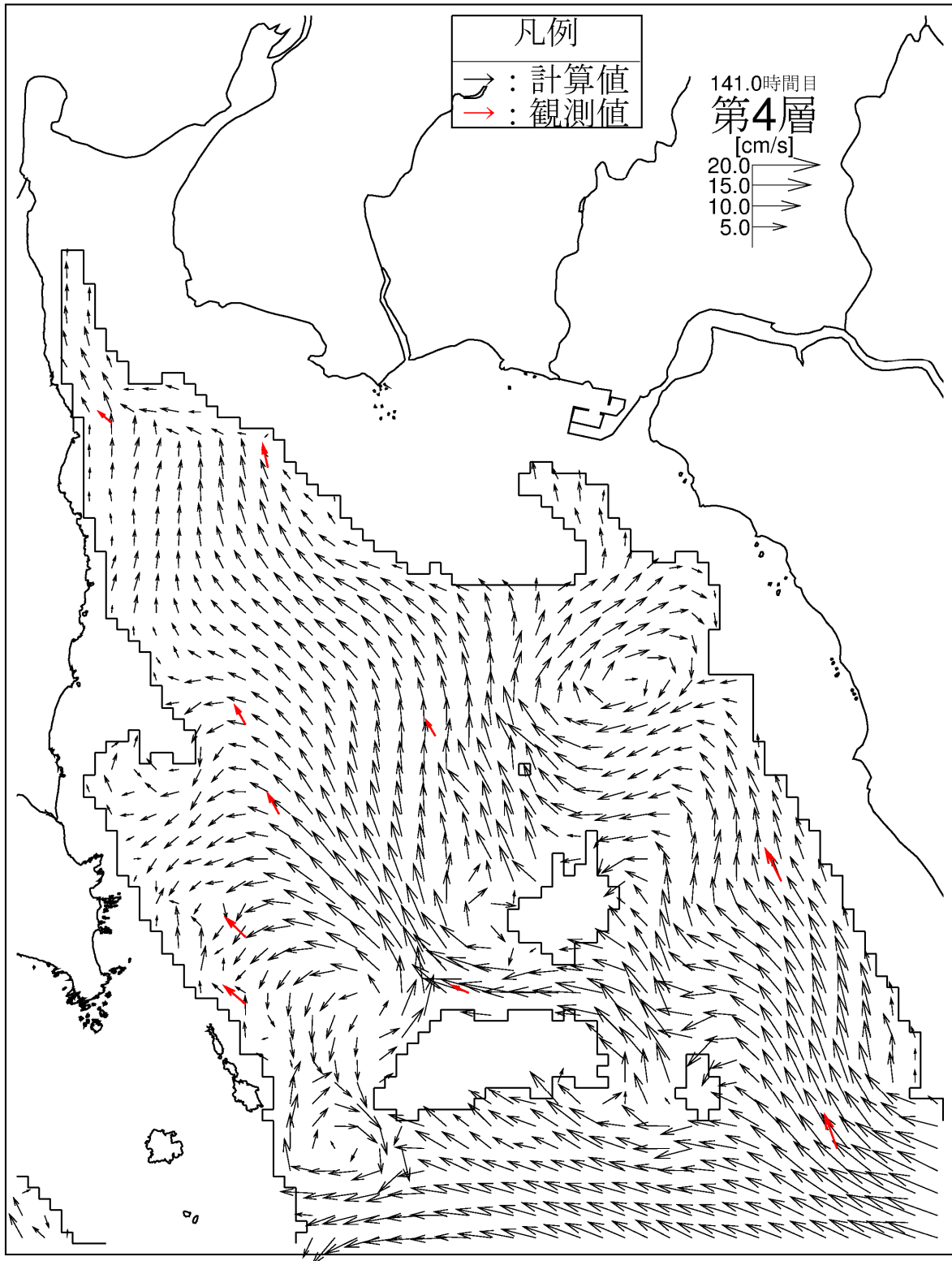


図-6.9.2.3.22(5) 上げ潮時の流況比較(冬季、大浦湾周辺、第4層[6~10m])