



図-6.20.1.64 主要な眺望景観の状況(米軍施設内地点・春季・昼間)



図-6. 20. 1. 65 主要な眺望景観の状況 (米軍施設内地点・夏季・朝)



図-6.20.1.66 主要な眺望景観の状況（米軍施設内地点・夏季・昼間）



図-6.20.1.67 主要な眺望景観の状況 (米軍施設内地点・夏季・夕方)



図-6.20.1.68 主要な眺望景観の状況 (米軍施設内地点・夏季・夜間)



図-6.20.1.69 主要な眺望景観の状況 (米軍施設内地点・夏季・降雨時)




図-6.20.1.70 主要な眺望景観の状況 (米軍施設内地点・秋季・昼間)




図-6.20.1.71 主要な眺望景観の状況（米軍施設内地点・秋季・降雨時）





図-6. 20. 1. 72 主要な眺望景観の状況 (米軍施設内地点・冬季・昼間)

また、地元住民の方へのアンケート調査で得られた地点ごとの価値の把握結果は図-6.20.1.74及び図-6.20.1.75に示すとおりです。

アンケートは、現況写真を見ていただき、写真から受ける印象について5段階評価をするSD法で行いました。価値の評価に係る形容詞と数値割り当ては表-6.20.1.49示すとおりです。

普遍価値、固有価値ともに安部崎・二見海岸・潟原の干潟、ヒーピー海岸交流広場などが高くなる傾向がみられました。

なお、アンケートは633部を配布、300部を回収し、回答欠損分を除く有効回答は254部でした。アンケート対象者全体の男女比及び年齢構成比は図-6.20.1.73に示すとおりです。

表-6.20.1.49 価値の評価に係る形容詞と数値割り当て

調査項目	普遍価値			固有価値		
	審美性 (総合指標)	自然性	眺望性	固有性	歴史性	郷土性
景観の印象	美しい	自然な	開放的な	めずらしい	歴史を感じる	地域イメージに合っている
非常に	1	1	1	1	1	1
やや	2	2	2	2	2	2
どちらでもない	3	3	3	3	3	3
やや	4	4	4	4	4	4
非常に	5	5	5	5	5	5
景観の印象	美しくない	人工的な	閉鎖的な	ありふれた	歴史を感じない	地域イメージに合っていない

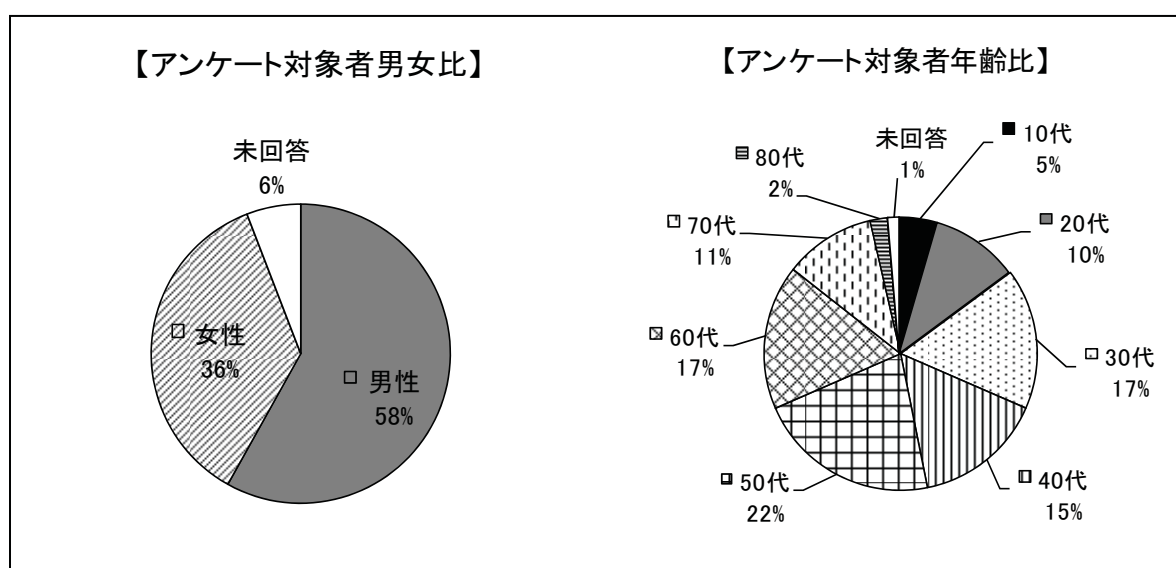


図-6.20.1.73 アンケート対象者全体の男女比及び年齢構成比

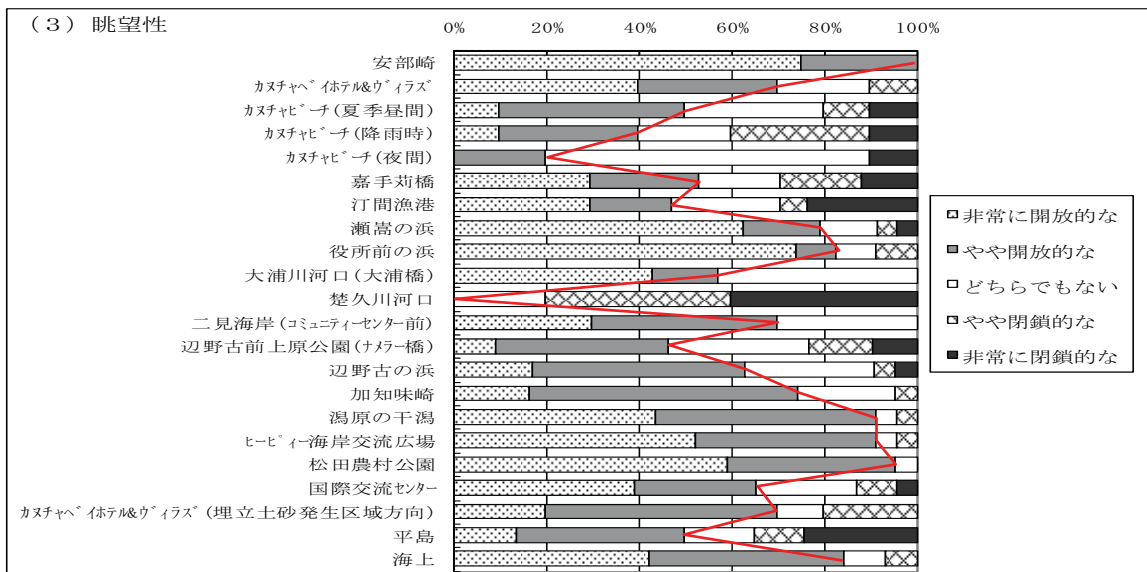
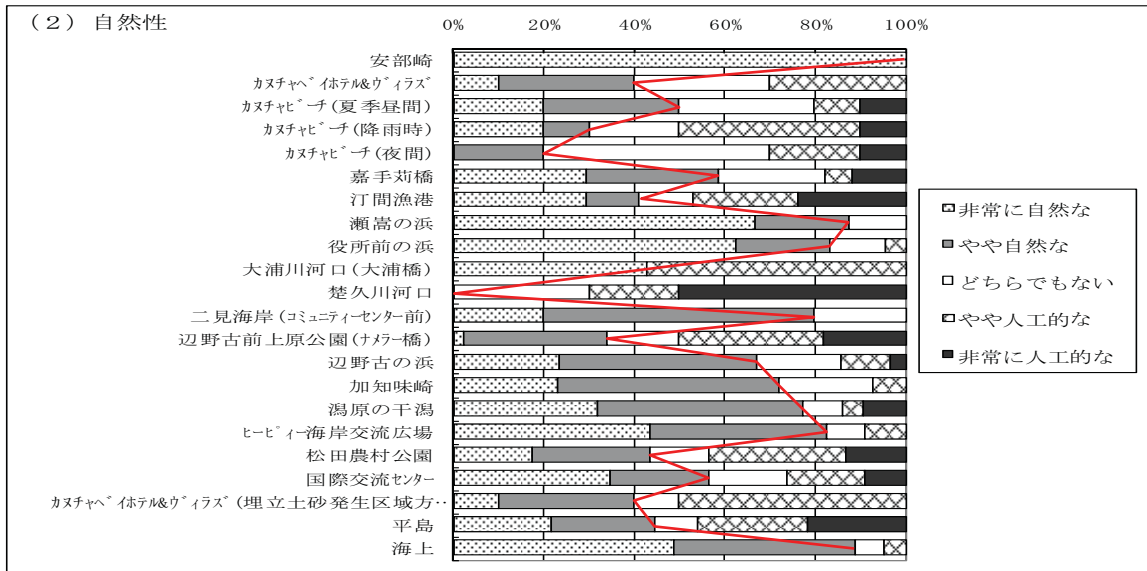
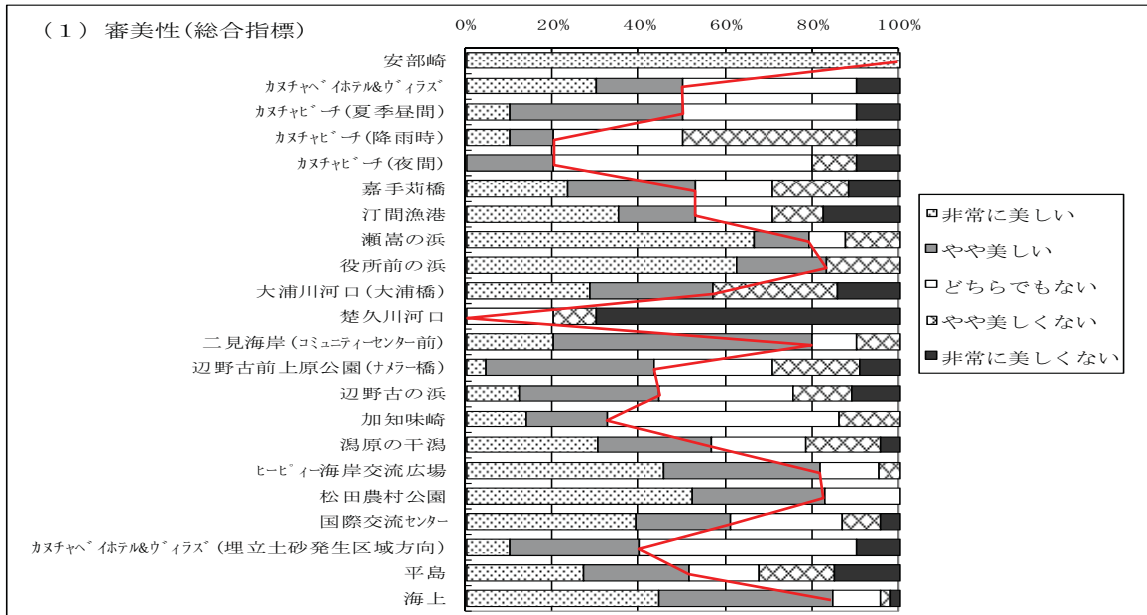


図-6. 20. 1. 74 眺望景観の視点場ごとの価値認識結果(その1)

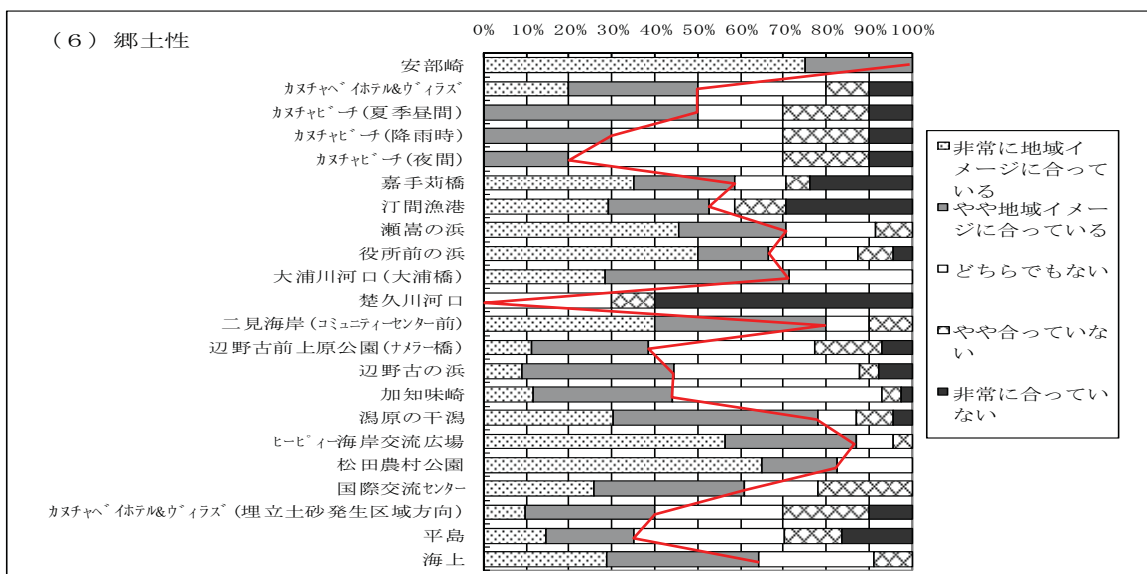
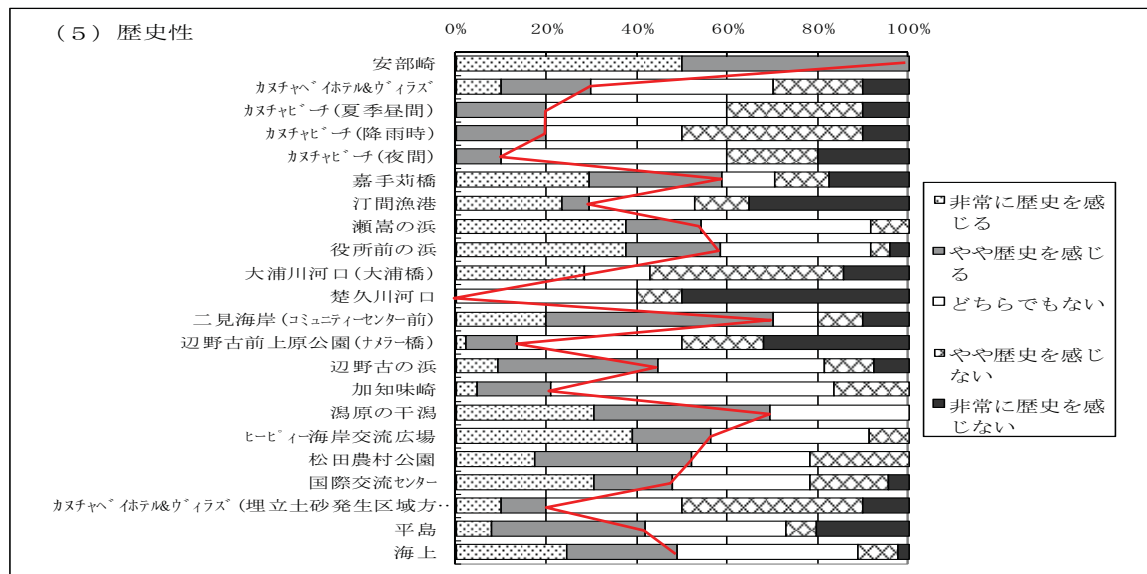
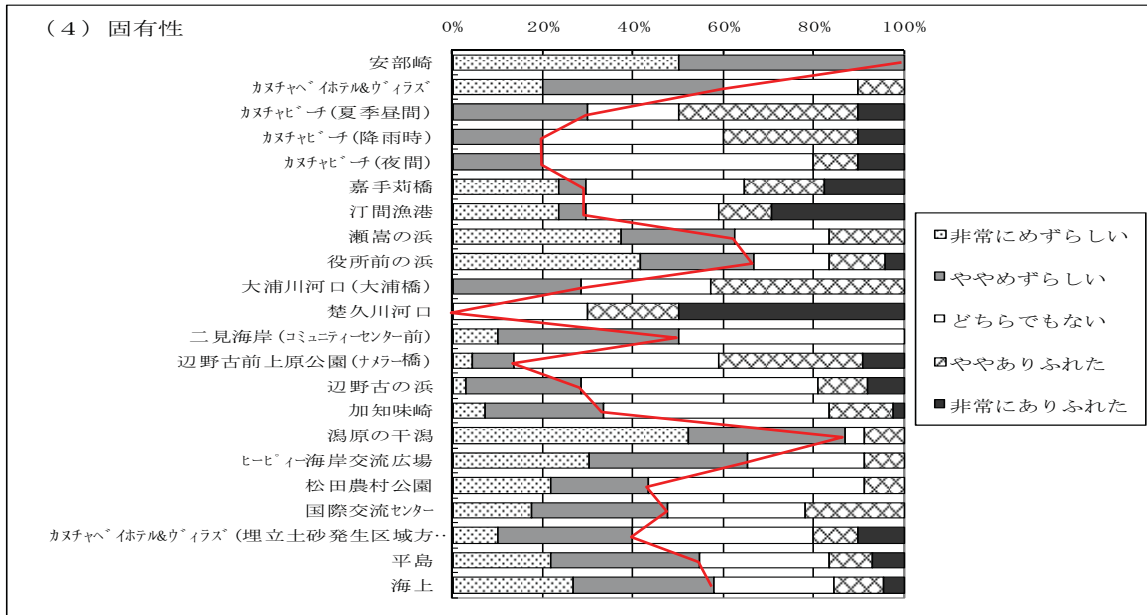


図-6. 20. 1. 75 眺望景観の視点場ごとの価値認識結果 (その2)

b) 航空機

既存資料調査において選定した10地点からの眺望状況について、4季にわたって撮影を実施しました。時期による眺望状況の差はほとんどなく、代表として夏季の撮影結果を図-6.20.1.76に示しました。

