

## 【お知らせ】


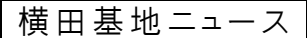

### 横田飛行場の高さ制限空域(制限表面)について

飛行場の安全な利用を確保するため、航空機の離着陸の経路に当たる一定の空域には飛行場の規範に応じて建物等の高さが制限される制限表面が設けられています。

米空軍横田基地は、同基地ホームページで、横田飛行場周辺の建物等の高さの制限を地図上で確認できるサービスを提供しています。

ご利用方法は、次のとおりです。

1 次の順で地図を開きます。

- ① 横田基地 HP (<https://www.yokota.af.mil>) をクリック
- ② 【YOKOTA AIR BASE】 の左上  をクリック
- ③  をクリック
- ④  をクリック
- ⑤ [Airfield Criteria Map](#) をクリック

2 地図上で調べたい地点を確認します。

3 この地点における地図上の制限表面(メートル表示)を確認します。

4 3で確認した制限表面(〇〇メートル)から横田飛行場の基準標高(141メートル)を引き算します(※)。

$$\text{〇〇メートル} - 141\text{メートル} = \triangle\text{メートル}$$

5 4の計算により得られた数値(△メートル)がこの地点における建物等の高さの制限となります。

(※)ただし、調べたい地点の標高が基準標高(141メートル)より高い場合には、141メートルではなく、調べたい地点の標高を引くこととなります。

このように、横田基地ホームページを参照することで24時間いつでも横田飛行場周辺の建物等の高さの制限を確認することができます。

【本件に係る問い合わせ先】 横田防衛事務所 Tel 042-551-0319  
以 上