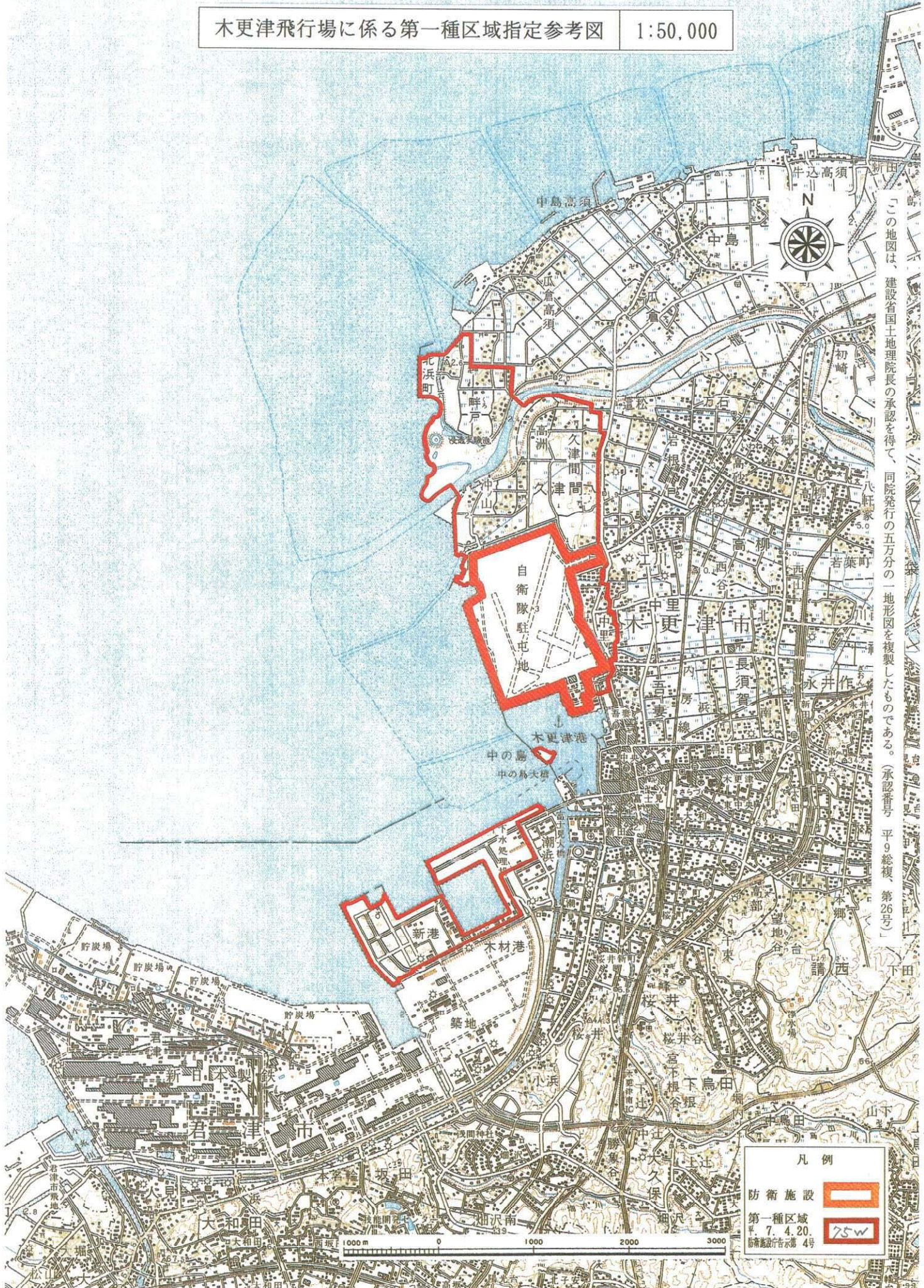




木更津飛行場に係る第一種区域指定参考図

1:50,000



「この地図は、建設省国土地理院長の承認を得て、同院発行の五万分の一地形図を複製したものである。(承認番号 平9給模 第26号)」

凡例

防衛施設	
第一種区域	
平 7. 4. 20	
防衛施設庁告示第 4号	