







# 横田飛行場における住宅防音工事対象区域図 (入間市)



この地図は、国土地理院長の承認を得て、同院発行の数値地図25000（地図画像）を複製したものである。（承認番号 平17総復、第420号）

## 凡例

- |  |  |   |  |
|--|--|---|--|
|  | 第一種区域(新)<br>平. 17. 10. 20.<br>防衛施設庁告第 9号 |  | 第一種区域(旧)<br>昭. 59. 3. 31.<br>防衛施設庁告示第 4号 |
|  | 第一種区域解除区域<br>平. 19. 5. 1. 解除             |  | 工法区分線(旧)<br>平. 19. 5. 1. 解除              |
|  | 工法区分線(新)<br>平. 17. 10. 20.               |  | 外郭防音工事対象区域外郭線(旧)<br>平. 19. 5. 1. 解除      |

より詳細な対象区域図は、横田防衛施設事務所に備え付けています。  
この区域図は、どなたでもご覧いただけます。

1:25,000

