



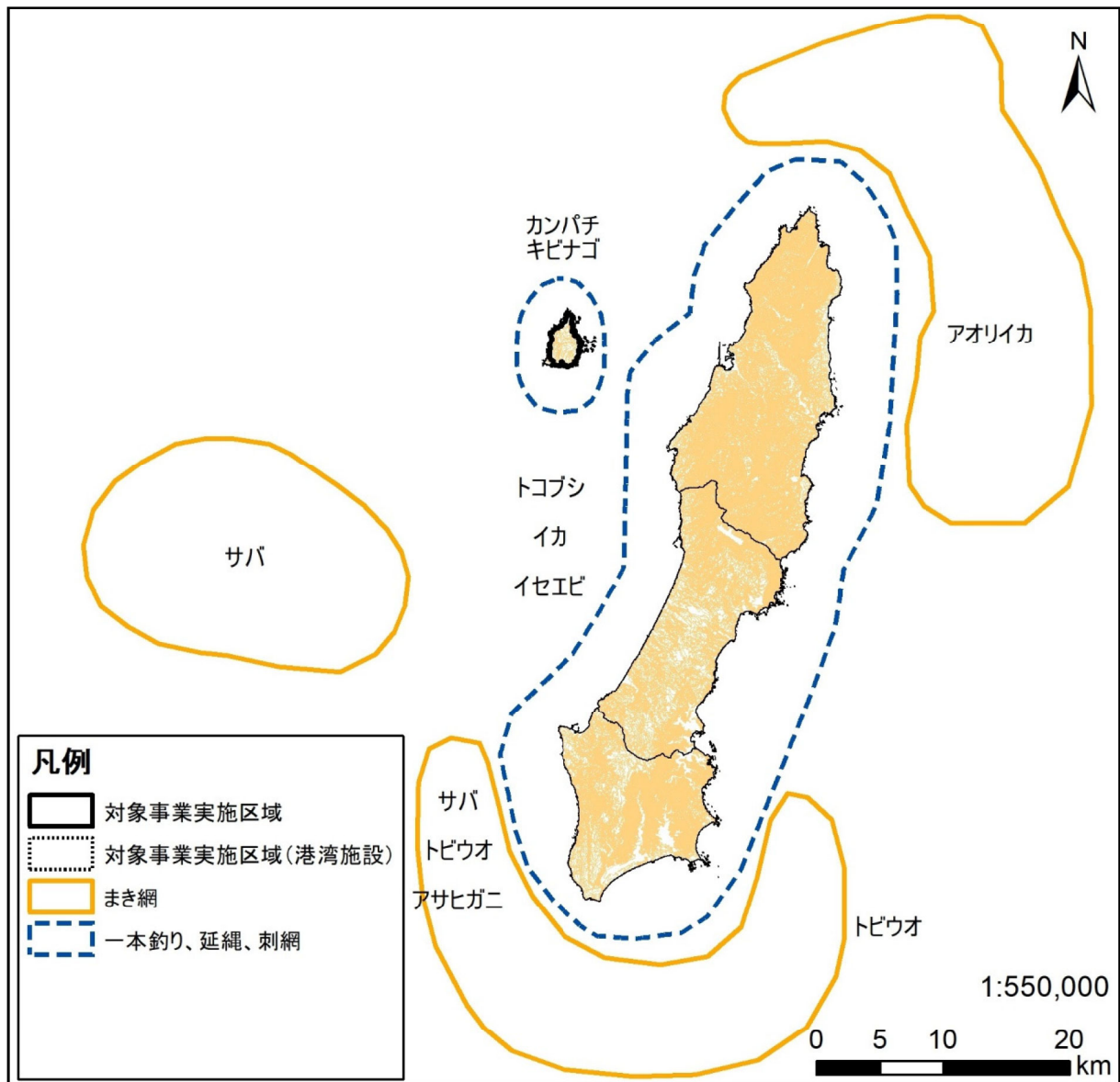
出典：海上保安庁ウェブサイト「海洋状況表示システム（海しる）」  
 (https://www.msil.go.jp/msil/Htm/TopWindow.html)

図-3.2.9(2) 漁業権位置（区画漁業権）

## 2) 漁場の状況

調査対象地域周辺海域の漁場の概要を図-3.2.10 に示します。

調査対象地域周辺海域においては、一本釣り、延縄、刺網の漁業が行われており、種子島の北及び南の沖合では、まき網の漁業が行われています。魚種としては、カンパチ、キビナゴ、トコブシ、イカ、アオリイカ、イセエビ、サバ、トビウオ、アサヒガニがあげられます。



出典：「かごしまの漁港、漁場 2018」（平成 30 年 3 月、鹿児島県、鹿児島県漁港漁場協会）をもとに作成

図-3.2.10 漁場の概要

### 3) 漁獲高の状況

平成 26 年度～平成 30 年度における魚種別漁獲量を表-3.2.7 に示します。西之表市、中種子町、南種子町いずれも、近年の漁獲量は減少傾向が見られます。

表-3.2.7(1) 魚種別漁獲高

(単位：t)

		H26			H27			H28			H29			H30		
		西之表市	中種子町	南種子町	西之表市	中種子町	南種子町	西之表市	中種子町	南種子町	西之表市	中種子町	南種子町	西之表市	中種子町	南種子町
まぐろ類	くろまぐろ	2	2	0	3	x	x	x	2	x	x	2	x	2	2	-
	びんなが	-	131	-	-	x	-	-	x	-	-	x	-	-	x	-
	めばち	-	25	-	-	x	-	-	x	-	-	x	-	-	x	-
	きはだ	13	6	5	11	x	x	x	34	x	x	37	x	8	57	2
	その他のまぐろ類	-	0	-	-	-	-	-	-	-	-	-	-	-	-	-
かじき類	まかじき	-	5	-	-	x	-	-	x	-	-	x	-	-	x	-
	めかじき	-	10	-	-	x	-	-	x	-	-	x	-	-	x	-
	くろかじき類	-	2	-	-	x	-	-	x	-	-	x	-	-	x	-
	その他のかじき類	0	0	1	1	x	1	1	0	1	0	0	1	0	0	0
かつお類	かつお	3	0	2	x	x	0	2	0	0	2	0	0	1	2	10
	そうだかつお類	2	9	7	x	x	9	x	0	x	x	6	x	0	7	x
さめ類		3	0	0	2	x	0	2	0	0	x	0	0	0	0	x
いわし類	まいわし	-	-	0	-	-	-	-	-	0	-	-	x	-	-	-
	うるめいわし	0	0	0	-	x	x	x	0	x	-	x	x	-	x	-
あじ類	まあじ	0	3	3	0	1	0	x	2	x	x	2	x	x	x	0
	むろあじ類	1	2	0	0	8	1	x	4	x	x	2	x	0	3	0
さば類		13	17	2	10	12	3	9	7	1	13	17	1	x	15	0
ぶり類		47	4	21	34	3	12	45	3	15	27	4	13	24	6	13
ひらめ・かれい類	ひらめ	0	0	0	0	0	0	0	0	0	0	0	0	0	0	0
	かれい類	-	-	0	-	-	0	-	-	0	-	-	-	-	-	0
たちうお		-	-	-	0	0	-	0	0	-	x	x	-	-	x	x
たい類	まだい	1	0	0	2	0	0	2	0	0	1	0	0	1	0	0
	ちだい・きだい	1	1	0	1	3	0	1	1	0	0	1	0	1	0	0
	くろだい・へだい	0	0	0	0	0	0	0	0	0	0	0	0	0	0	0
いさき		0	0	0	0	0	0	0	0	0	0	0	0	0	0	0
さわら類		1	1	1	1	1	1	2	1	1	2	1	2	1	1	0
すずき類		0	0	0	0	0	0	0	-	0	0	0	0	0	0	0
あまだい類		0	0	-	-	0	-	0	0	-	-	0	-	0	0	-
ふぐ類		2	-	0	21	0	x	6	-	0	7	-	0	8	3	0
その他の魚類		473	79	78	379	103	82	409	96	91	329	72	86	234	55	46
魚類小計		562	297	122	468	524	114	497	458	119	397	536	113	287	375	72

注 1：表中の「0」は 1t 未満を示します。

注 2：表中の「-」は事実（実績）のないものを示し、過去 5 年の結果に事実（実績）がないものについては表から省略しました。

注 3：表中の「×」は、個人または法人その他団体に関する秘密を保護するため統計数値を公表しない秘匿措置を施したものを示します。なお、全体からの差し引きにより公表しないものの結果が推定できる場合は、本来秘匿措置を施す必要がないものについても「×」と表示しています。

資料：農林水産省海面漁業生産統計調査（平成 26 年度～平成 30 年度）

表-3.2.7(2) 魚種別漁獲高

(単位：t)

		H26			H27			H28			H29			H30		
		西之表市	中種子町	南種子町	西之表市	中種子町	南種子町	西之表市	中種子町	南種子町	西之表市	中種子町	南種子町	西之表市	中種子町	南種子町
えび類	いせえび	3	1	1	2	1	1	2	0	1	2	0	1	1	0	0
	その他のえび類	1	1	1	2	1	1	1	4	1	1	1	1	1	0	0
かに類	がざみ類	0	0	0	0	0	0	0	0	0	0	0	-	0	0	-
	その他のかに類	3	1	2	3	1	2	3	1	2	2	0	2	1	0	0
貝類	その他の貝類	4	1	0	x	1	0	x	0	0	x	0	0	3	0	0
いか類	その他のいか類	15	10	3	x	6	3	x	4	1	x	13	4	8	2	1
たこ類		4	0	1	4	0	1	5	0	1	4	0	1	3	0	0
うに類		-	-	-	0	-	-	0	-	-	-	0	-	0	0	-
その他の水産生物類		-	-	-	-	-	-	-	-	-	0	-	-	-	-	-
海藻類	その他の海藻類	0	-	-	1	-	-	0	-	-	0	-	-	1	-	-
合計		593	310	130	495	532	122	519	466	124	428	550	121	304	378	75

注1：表中の「0」は1t未満を示します。

注2：表中の「-」は事実（実績）のないものを示し、過去5年の結果に事実（実績）がないものについては表から省略しました。

注3：表中の「x」は、個人または法人その他団体に関する秘密を保護するため統計数値を公表しない秘匿措置を施したものを示します。なお、全体からの差し引きにより秘匿措置を講じた結果が推定できる場合は、本来秘匿措置を施す必要がないものについても「x」と表示しています。

資料：農林水産省海面漁業生産統計調査（平成26年度～平成30年度）

#### 4) 港湾・漁港の指定状況

調査対象地域における港湾の概要及び港湾位置図を表-3.2.8及び図-3.2.11に、漁港の概要及び漁港位置図を表-3.2.9及び図-3.2.12に示します。

港湾は20施設指定されています。西之表港は重要港湾として、田之脇港、浜津脇港、島間港は地方港湾として、鹿児島県により管理されています。その他の港湾については地方港湾として、各市町により管理されています。馬毛島には3箇所の地方港湾があります。

漁港は19施設指定されています。庄司浦漁港と住吉漁港が第2種の漁港、浦田漁港と熊野漁港が第4種の漁港として、鹿児島県により管理されています。その他の漁港は第1種漁港であり、各市町により管理されています。馬毛島には2箇所の漁港があります。

表-3.2.8 港湾の概要

No.	港湾名	種類	所在	管理者	外郭施設 延長(m)	係留施設 延長(m)	フェリー便 有無	
1	西之表	重要港湾	西之表市（種子島）	鹿児島県	7,694	2,559	有	
2	田之脇				2,056	468	—	
3	浜津脇				中種子町	2,370	286	—
4	島間				南種子町	3,052	1,104	有
5	馬毛島岬		西之表市（馬毛島）	西之表市	77	0	—	
6	王籠				43	0	—	
7	椎之木				0	28	—	
8	大久保				774	104	—	
9	上之古田				418	118	—	
10	大崎				237	97	—	
11	伊関				447	190	—	
12	浅川				969	149	—	
13	立山				315	113	—	
14	牧川				1,215	224	—	
15	大塩屋		中種子町	中種子町	224	105	—	
16	増田				1,589	115	—	
17	屋久津				759	238	—	
18	広田				950	185	—	
19	田尻		南種子町	南種子町	633	123	—	
20	門倉				388	97	—	

出典：国土交通省ウェブサイト「国土数値情報ダウンロードサービス」「港湾データ（平成26年度作成）」

(<https://nlftp.mlit.go.jp/ksj/>)

海上保安庁ウェブサイト「海洋状況表示システム（海しる）」

(<https://www.msil.go.jp/msil/Htm/TopWindow.html>)

表-3.2.9 漁港の概要

No.	漁港名	種類	所在	管理者	外郭施設 延長(m)	係留施設 延長(m)
1	庄司浦	第2種	西之表市（種子島）	鹿児島県	1,297	222
2	住吉				1,760	381
3	浦田				第4種	中種子町
4	熊野	2,702	659			
5	葉山	第1種	西之表市（馬毛島）	西之表市	244	119
6	高坊				171	40
7	湊				1,217	396
8	沖ヶ浜田				465	30
9	花里崎				251	52
10	能野				1,637	372
11	安城		470	102		
12	中山		中種子町	中種子町	612	52
13	梶潟				684	160
14	浜田		南種子町	南種子町	631	245
15	州崎				683	101
16	大川				2,100	119
17	砂坂				665	143
18	竹崎				742	219
19	下西目				394	85

注：平成31年3月31日現在。

出典：漁港台帳（鹿児島県漁港漁場課）



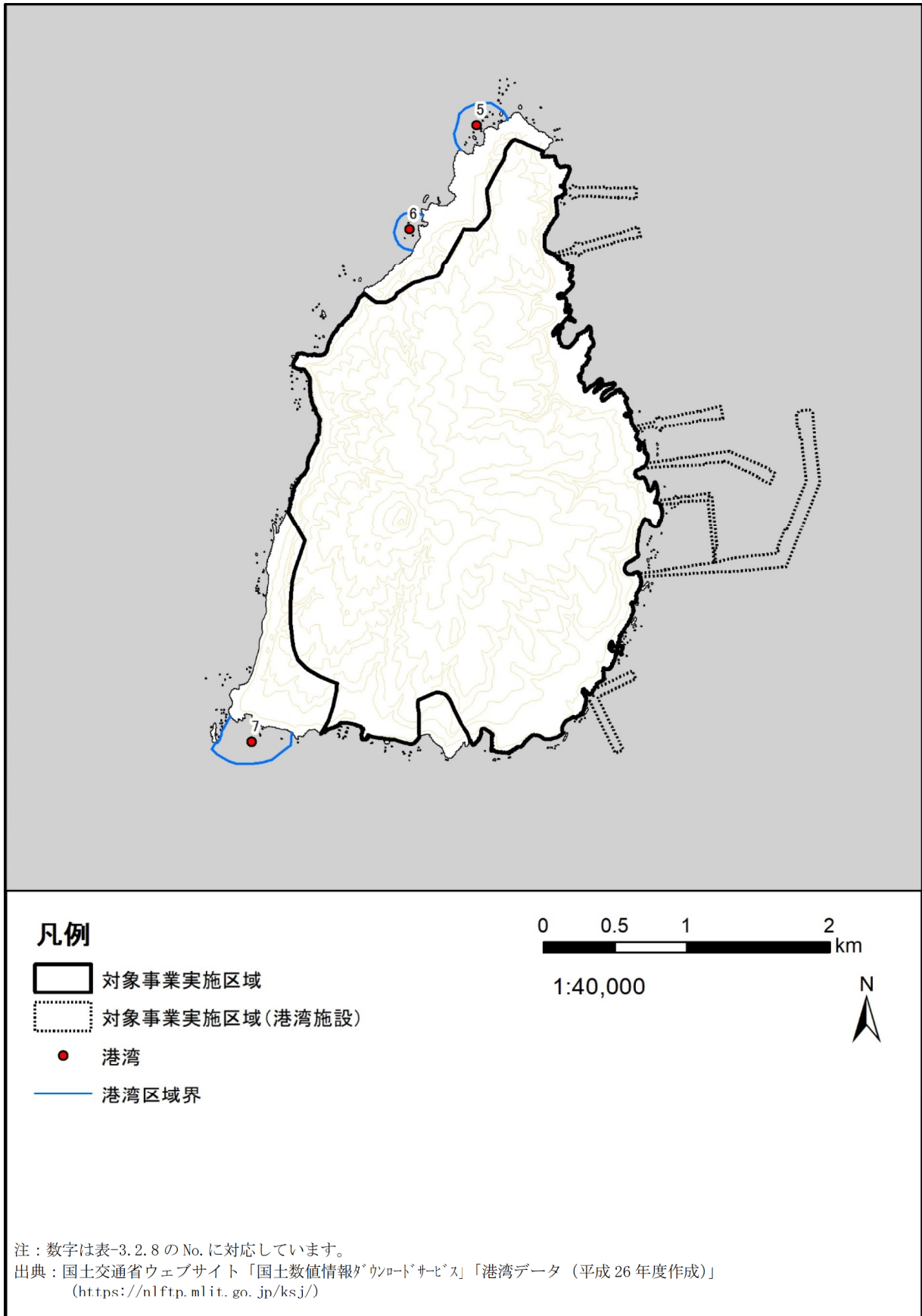


図-3.2.11(1) 港湾位置図

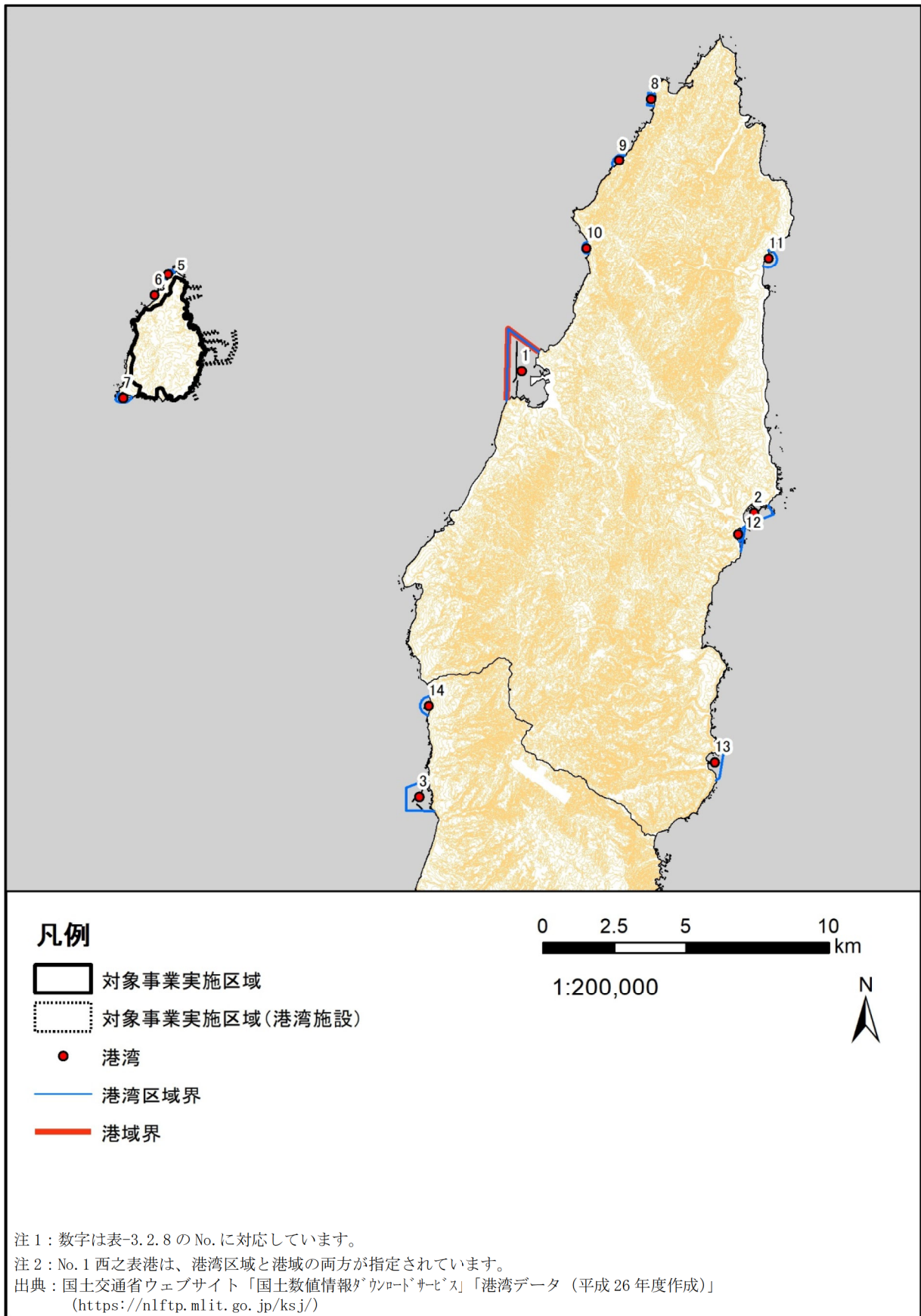


図-3.2.11(2) 港湾位置図