

No.4 フェリー航路（鹿児島～西之表）

現況




供用後




図-6.17.7(4) 主要な眺望景観の変化（No.4 フェリー航路（鹿児島～西之表））

No.4 フェリー航路（鹿児島～西之表）

現況



供用後



景観構成要素の割合

区分	現況	供用後	増減
人工物	0.012	0.248	0.236
道路	0.000	0.000	0.000
空	52.899	52.956	0.057
緑地	0.566	0.308	-0.258
岩場・裸地	0.093	0.081	-0.012
砂浜	0.000	0.000	0.000
海	46.430	46.407	-0.023
合計	100.000	100.000	

※人工物は新構造物と構造物が含まれます。

<凡例>

図-6.17.8(4) 景観構成要素の変化（No.4 フェリー航路（鹿児島～西之表））

No.5 フェリー航路（西之表～宮之浦）

現況



供用後





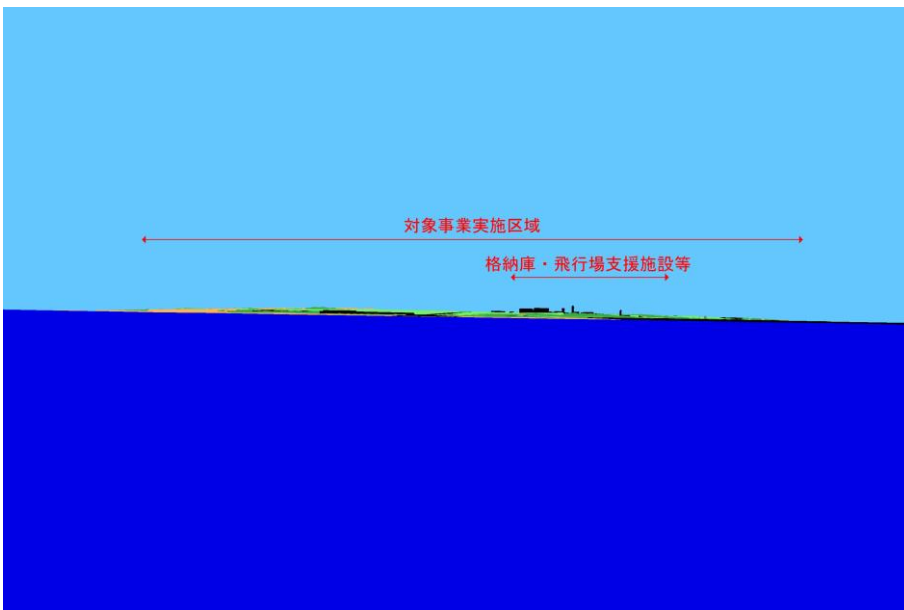
図-6.17.7(5) 主要な眺望景観の変化（No.5 フェリー航路（西之表～宮之浦））

No.5 フェリー航路（西之表～宮之浦）

現況



供用後



景観構成要素の割合

区分	現況	存在地	増減
人工物	0.002	0.365	0.363
道路	0.000	0.000	0.000
空	50.380	50.448	0.068
緑地	0.519	0.209	-0.310
岩場・裸地	0.271	0.150	-0.121
砂浜	0.000	0.000	0.000
海	48.828	48.828	0.000
合計	100.000	100.000	

※人工物は新構造物と構造物が含まれます。

<凡例>

新構造物	緑地
構造物	岩場・裸地
道路	砂浜
空	海

図-6.17.8(5) 景観構成要素の変化（No.5 フェリー航路（西之表～宮之浦））

No.6 板敷鼻

現況



供用後



図-6.17.7(6) 主要な眺望景観の変化 (No.6 板敷鼻)




図-6.17.8(6) 景観構成要素の変化 (No.6 板敷鼻)

No.7 伊勢神社

現況




供用後




図-6.17.7(7) 主要な眺望景観の変化 (No.7 伊勢神社)

No.7 伊勢神社

現況



供用後



景観構成要素の割合

区分	現況	供用後	増減
人工物	0.173	0.300	0.127
道路	0.000	0.000	0.000
空	50.879	50.893	0.014
緑地	31.066	30.969	-0.097
岩場・裸地	0.074	0.045	-0.029
砂浜	0.000	0.000	0.000
海	17.808	17.793	-0.015
合計	100.000	100.000	

※人工物は新構造物と構造物が含まれます。

<凡例>

新構造物	緑地
構造物	岩場・裸地
道路	砂浜
空	海

図-6.17.8(7) 景観構成要素の変化 (No.7 伊勢神社)

No.8 美浜

現況




供用後




図-6. 17. 7(8) 主要な眺望景観の変化 (No.8 美浜)

No.8 美浜

現況



供用後



景観構成要素の割合

区分	現況	供用後	増減
人工物	6.373	6.477	0.104
道路	0.000	0.000	0.000
空	50.476	50.506	0.030
緑地	1.949	1.831	-0.118
岩場・裸地	4.680	4.664	-0.016
砂浜	18.620	18.620	0.000
海	17.902	17.902	0.000
合計	100.000	100.000	

※人工物は新構造物と構造物が含まれます。

<凡例>

新構造物	緑地
構造物	岩場・裸地
道路	砂浜
空	海

図-6.17.8(8) 景観構成要素の変化 (No.8 美浜)

No.9 夕暉が丘

現況




供用後




図-6.17.7(9) 主要な眺望景観の変化 (No.9 夕暉が丘)

No.9 夕暉が丘

現況



供用後



景観構成要素の割合

区分	現況	供用後	増減
人工物	6.549	6.715	0.166
道路	0.036	0.036	0.000
空	52.202	52.218	0.016
緑地	26.616	26.478	-0.138
岩場・裸地	0.141	0.119	-0.022
砂浜	0.000	0.000	0.000
海	14.456	14.434	-0.022
合計	100.000	100.000	

※人工物は新構造物と構造物が含まれます。

<凡例>

新構造物	緑地
構造物	岩場・裸地
道路	砂浜
空	海

図-6.17.8(9) 景観構成要素の変化 (No.9 夕暉が丘)

No.10 天女ヶ倉

現況




供用後



図-6.17.7(10) 主要な眺望景観の変化 (No.10 天女ヶ倉)

No.10 天女ヶ倉

現況



供用後



景観構成要素の割合

区分	現況	供用後	増減
人工物	0.016	0.128	0.112
道路	0.000	0.000	0.000
空	50.558	50.558	0.000
緑地	45.868	45.777	-0.091
岩場・裸地	0.048	0.029	-0.019
砂浜	0.000	0.000	0.000
海	3.510	3.508	-0.002
合計	100.000	100.000	

※人工物は新構造物と構造物が含まれます。

<凡例>

新構造物	緑地
構造物	岩場・裸地
道路	砂浜
空	海

図-6.17.8(10) 景観構成要素の変化 (No.10 天女ヶ倉)

No.11 住吉地区

現況



供用後



図-6.17.7(11) 主要な眺望景観の変化 (No.11 住吉地区)




図-6.17.8(11) 景観構成要素の変化 (No.11 住吉地区)