

図-3. 1. 39(2) 自然景観資源

2) 眺望点

調査対象地域における眺望点を表-3. 1. 86 及び図-3. 1. 40 に示します。

表-3. 1. 86 眺望点

	No.	名称	所在地
西之表市	1	喜志鹿崎	鹿児島県西之表市国上
	2	浦田海水浴場展望所	鹿児島県西之表市国上
	3	板敷鼻	鹿児島県西之表市西之表
	4	木折坂	鹿児島県西之表市伊閑
	5	天女ヶ倉	鹿児島県西之表市安納
	6	夕暉が丘	鹿児島県西之表市西之表
	7	わかさ公園	鹿児島県西之表市西之表
	8	よきの海水浴場	鹿児島県西之表市住吉上能野
中種子町	9	雄龍・雌龍の岩	鹿児島県熊毛郡中種子町納官
	10	熊野漁港	鹿児島県熊毛郡中種子町坂井
南種子町	11	島間岬	鹿児島県熊毛郡南種子町島間
	12	島間小学校からの眺望	鹿児島県熊毛郡南種子町島間3611
	13	長谷公園	鹿児島県熊毛郡南種子町新長谷
	14	恵美之江展望公園	鹿児島県熊毛郡南種子町平山
	15	南種子町宮陸上競技場（前之峯グラウンド）	鹿児島県熊毛郡南種子町中之下
	16	野大野立石から見る屋久島の眺望	鹿児島県熊毛郡南種子町西之
	17	宇宙ヶ丘公園	鹿児島県熊毛郡南種子町中之下
	18	屋久島の眺望	鹿児島県熊毛郡南種子町西之
	19	ロケットの丘展望所	鹿児島県熊毛郡南種子町茎永麻津
	20	前之浜海浜公園	鹿児島県熊毛郡南種子町前之浜
	21	七色観望所	鹿児島県熊毛郡南種子町西之
	22	門倉岬	鹿児島県熊毛郡南種子町西之

出典：鹿児島県ウェブサイト「たねやく観光ガイドマップ（種子島）」

(https://www.pref.kagoshima.jp/ap01/chiiki/kumage/chiiki/documents/59066_20200514090208-1.pdf)

西之表市ウェブサイト「鹿児島県西之表市観光ガイドブック」(<https://www.city.nishinoomote.lg.jp/kanko/guide.html>)

西之表市ウェブサイト「公共施設」(https://www.city.nishinoomote.lg.jp/admin/kosodate_kyoiku/koukyousisetsu/1124.html)

西之表市ウェブサイト「島内の公園・広場」(https://www.city.nishinoomote.lg.jp/admin/kosodate_kyoiku/benrichou/1016.html)

南種子町ウェブサイト「南種子町観光マップ」

(<http://www.town.minamitanepanf.kagoshima.jp/assets/images/kankou/minamitanepanf2020.gif>)

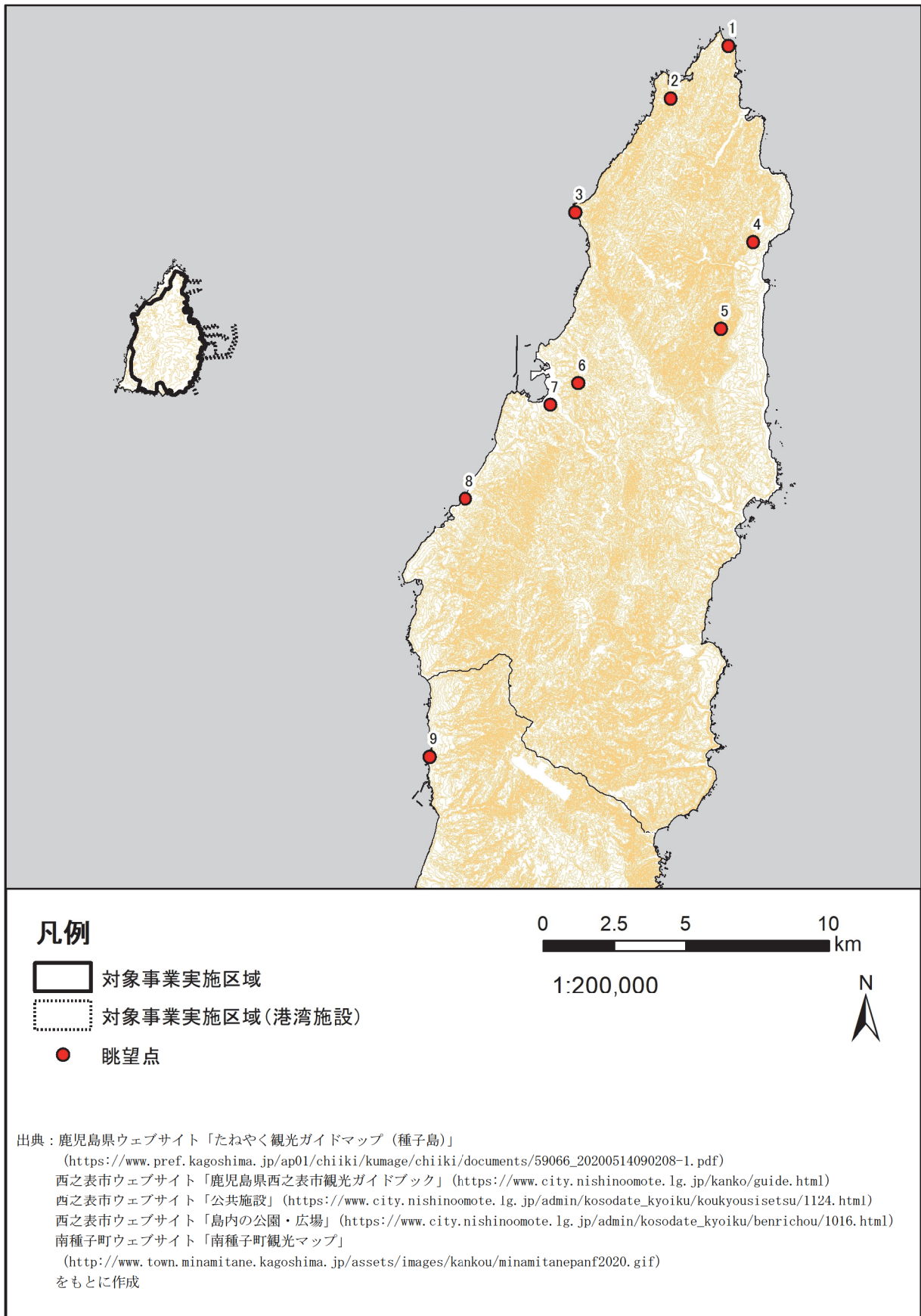


図-3. 1. 40(1) 眺望点

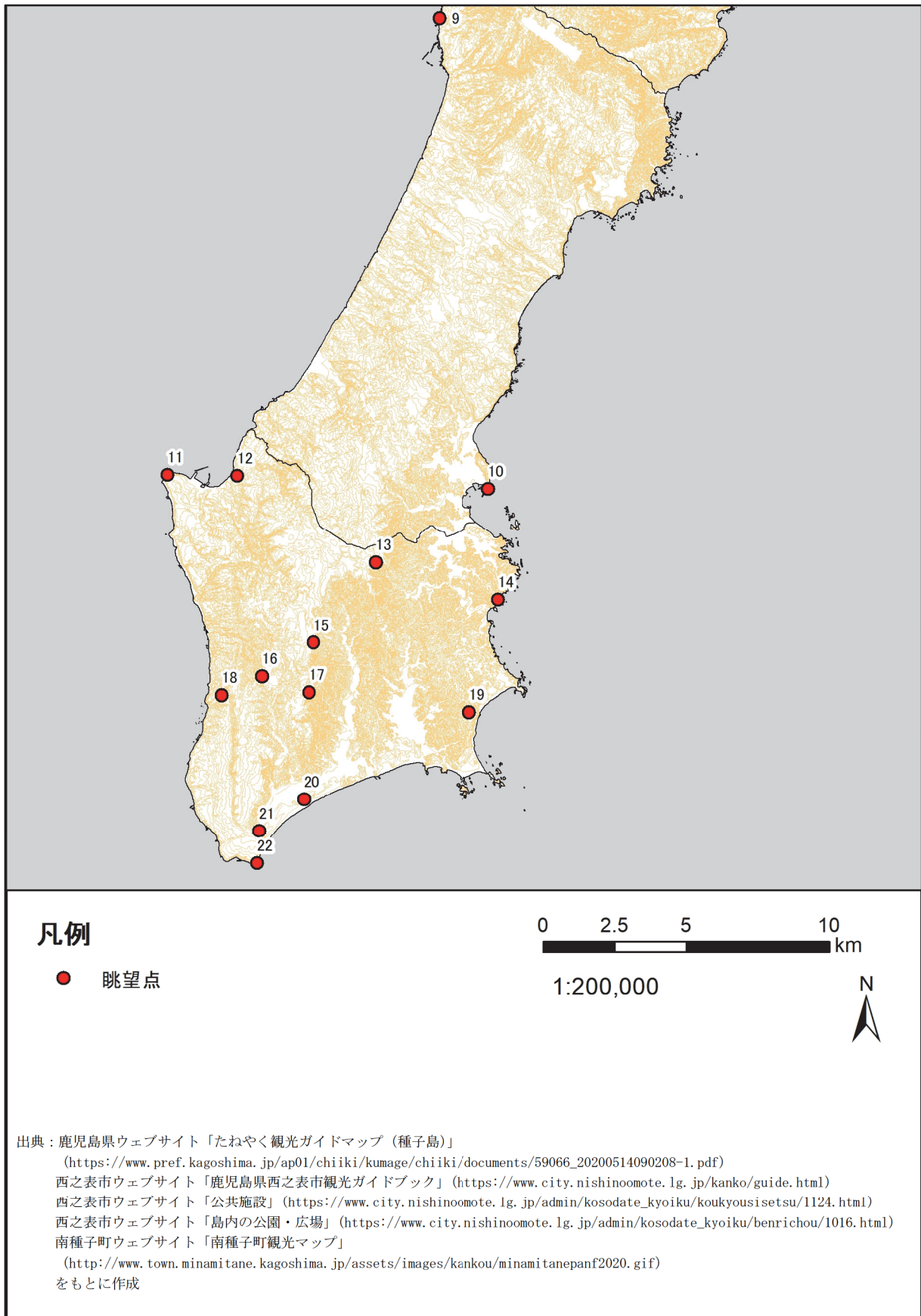


図-3. 1. 40(2) 眺望点

(2) 人と自然との触れ合いの活動の場

調査対象地域における主要な人と自然との触れ合いの活動の場を表-3. 1. 87 及び図-3. 1. 41 に示します。

表-3. 1. 87 主要な人と自然との触れ合いの活動の場

No.	名称	所在地
西之表市	1 浦田海水浴場	鹿児島県西之表市国上
	2 メヒルギ自生群落	鹿児島県西之表市国上
	3 ヘゴ自生群落	鹿児島県西之表市国上太田
	4 板敷鼻	鹿児島県西之表市西之表
	5 あっぼ〜らんど	鹿児島県西之表市西之表
	6 天女ヶ倉	鹿児島県西之表市安納
	7 嘉永山公園	鹿児島県西之表市桜が丘
	8 城ノ浜海岸公園	鹿児島県西之表市西之表
	9 わかさ公園	鹿児島県西之表市西之表
	10 みどりの回廊	鹿児島県西之表市西之表
	11 よきの海水浴場	鹿児島県西之表市住吉上能野
	12 鉄浜海岸	鹿児島県西之表市安城平山
	13 ヤクタネゴヨウ自生地	鹿児島県西之表市安城
中種子町	14 雄龍・雌龍の岩	鹿児島県熊毛郡中種子町納官
	15 犬城海岸・馬立の岩屋	鹿児島県熊毛郡中種子町増田
	16 男淵・女淵の滝	鹿児島県熊毛郡中種子町増田
	17 伏之前公園	鹿児島県熊毛郡中種子町野間
	18 ふれあいの里	鹿児島県熊毛郡中種子町野間5979
	19 中央運動公園(太陽の里)	鹿児島県熊毛郡中種子町野間上方
	20 中山海岸	鹿児島県熊毛郡中種子町野間中山
	21 上方海岸	鹿児島県熊毛郡中種子町野間上方
	22 竹屋野海岸	鹿児島県熊毛郡中種子町野間竹屋野
	23 長浜海岸	鹿児島県熊毛郡中種子町野間
	24 女洲海岸	鹿児島県熊毛郡中種子町油久女洲
	25 日本一の大ソテツ	鹿児島県熊毛郡中種子町坂井本村
	26 歴史の里 坂井公園	鹿児島県熊毛郡中種子町坂井3196
	27 熊野海水浴場・自然レクリエーション村	鹿児島県熊毛郡中種子町坂井熊野
	28 阿嶽川マングローブ林	鹿児島県熊毛郡中種子町坂井塩屋
	29 阿嶽の洞穴	鹿児島県熊毛郡中種子町坂井
南種子町	30 島間岬	鹿児島県熊毛郡南種子町島間
	31 千座の岩屋・浜田海水浴場	鹿児島県熊毛郡南種子町平山浜田
	32 種子島マングローブパーク	鹿児島県熊毛郡南種子町平山
	33 宝満の池	鹿児島県熊毛郡南種子町荃永
	34 前之浜海浜公園	鹿児島県熊毛郡南種子町前之浜
	35 門倉岬	鹿児島県熊毛郡南種子町西之

出典：鹿児島県ウェブサイト「たねやく観光ガイドマップ(種子島)」

(https://www.pref.kagoshima.jp/ap01/chiiki/kumage/chiiki/documents/59066_20200514090208-1.pdf)

西之表市ウェブサイト「鹿児島県西之表市観光ガイドブック」(<https://www.city.nishinoomote.lg.jp/kanko/guide.html>)

西之表市ウェブサイト「公共施設」(https://www.city.nishinoomote.lg.jp/admin/kosodate_kyoiku/koukyousisetsu/1124.html)

西之表市ウェブサイト「島内の公園・広場」(https://www.city.nishinoomote.lg.jp/admin/kosodate_kyoiku/benrichou/1016.html)

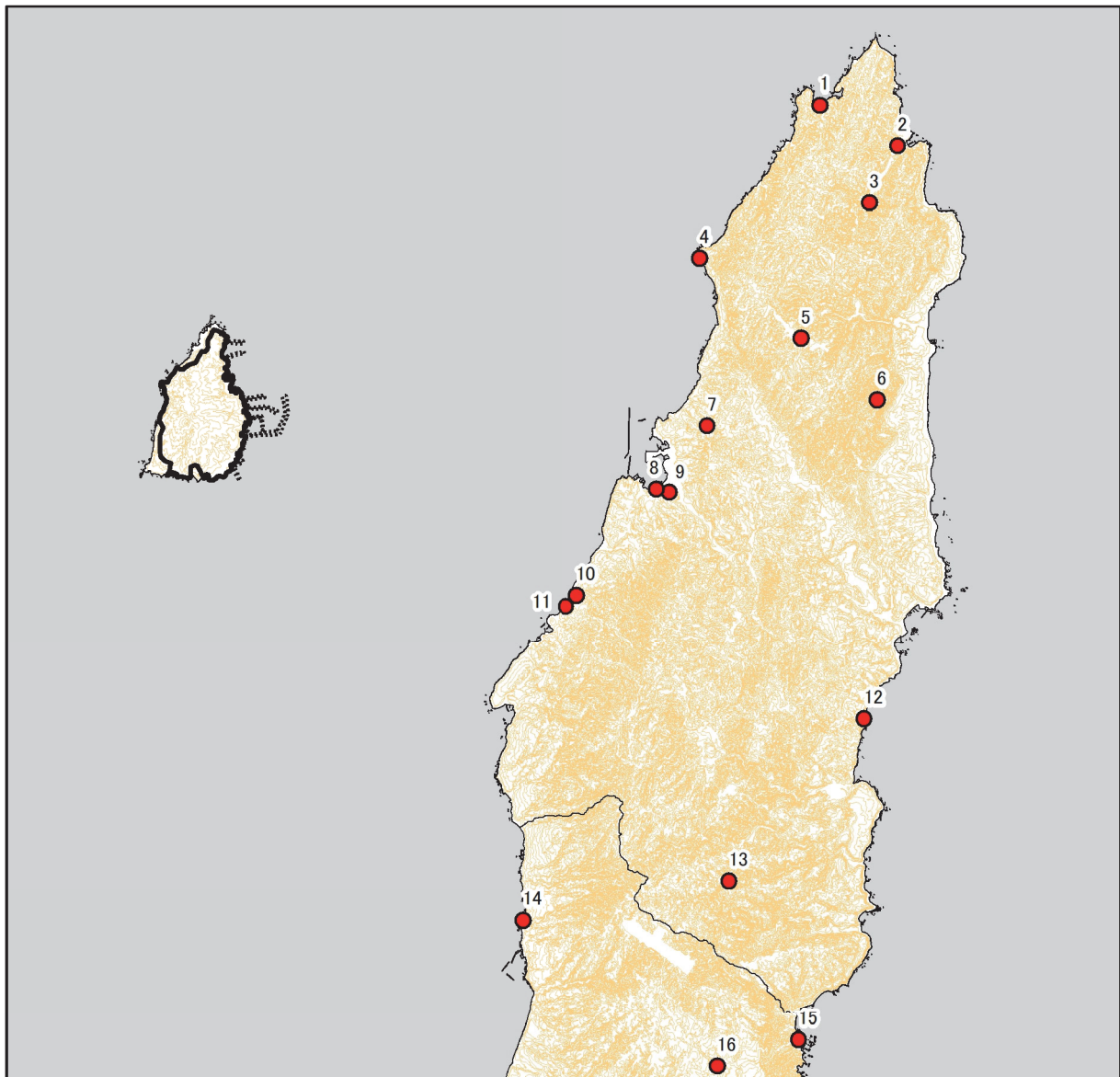
中種子町ウェブサイト「なかもつぷ」

(https://town.nakatane.kagoshima.jp/koho/machino.joho/kanko/kankomap/documents/nakamap_kankou.pdf)

中種子町ウェブサイト「観光・体験・温泉」(<https://town.nakatane.kagoshima.jp/koho/shisetsu/kanko/index.html>)

南種子町ウェブサイト「南種子町観光マップ」

(<http://www.town.minamitanepan.kagoshima.jp/assets/images/kankou/minamitanepan2020.gif>)



凡例

- 対象事業実施区域
- 対象事業実施区域(港湾施設)
- 人と自然との触れ合いの活動の場

0 2.5 5 10 km

1:200,000



出典：鹿児島県ウェブサイト「たねやく観光ガイドマップ（種子島）」

(https://www.pref.kagoshima.jp/ap01/chiiki/kumage/chiiki/documents/59066_20200514090208-1.pdf)

西之表市ウェブサイト「鹿児島県西之表市観光ガイドブック」(<https://www.city.nishinoomote.lg.jp/kanko/guide.html>)

西之表市ウェブサイト「公共施設」(https://www.city.nishinoomote.lg.jp/admin/kosodate_kyoiku/koukyousisetsu/1124.html)

西之表市ウェブサイト「島内の公園・広場」(https://www.city.nishinoomote.lg.jp/admin/kosodate_kyoiku/benrichou/1016.html)

中種子町ウェブサイト「なかまっぶ」

(https://town.nakatane.kagoshima.jp/koho/machinojoho/kanko/kankomap/documents/nakamap_kankou.pdf)

中種子町ウェブサイト「観光・体験・温泉」(<https://town.nakatane.kagoshima.jp/koho/shisetsu/kanko/index.html>)

南種子町ウェブサイト「南種子町観光マップ」

(<http://www.town.minamitanegashima.jp/assets/images/kankou/minamitanepanf2020.gif>)

をもとに作成

図-3. 1. 41(1) 主要な人と自然との触れ合いの活動の場