

図-3. 1. 18(1) 注目すべき生息地

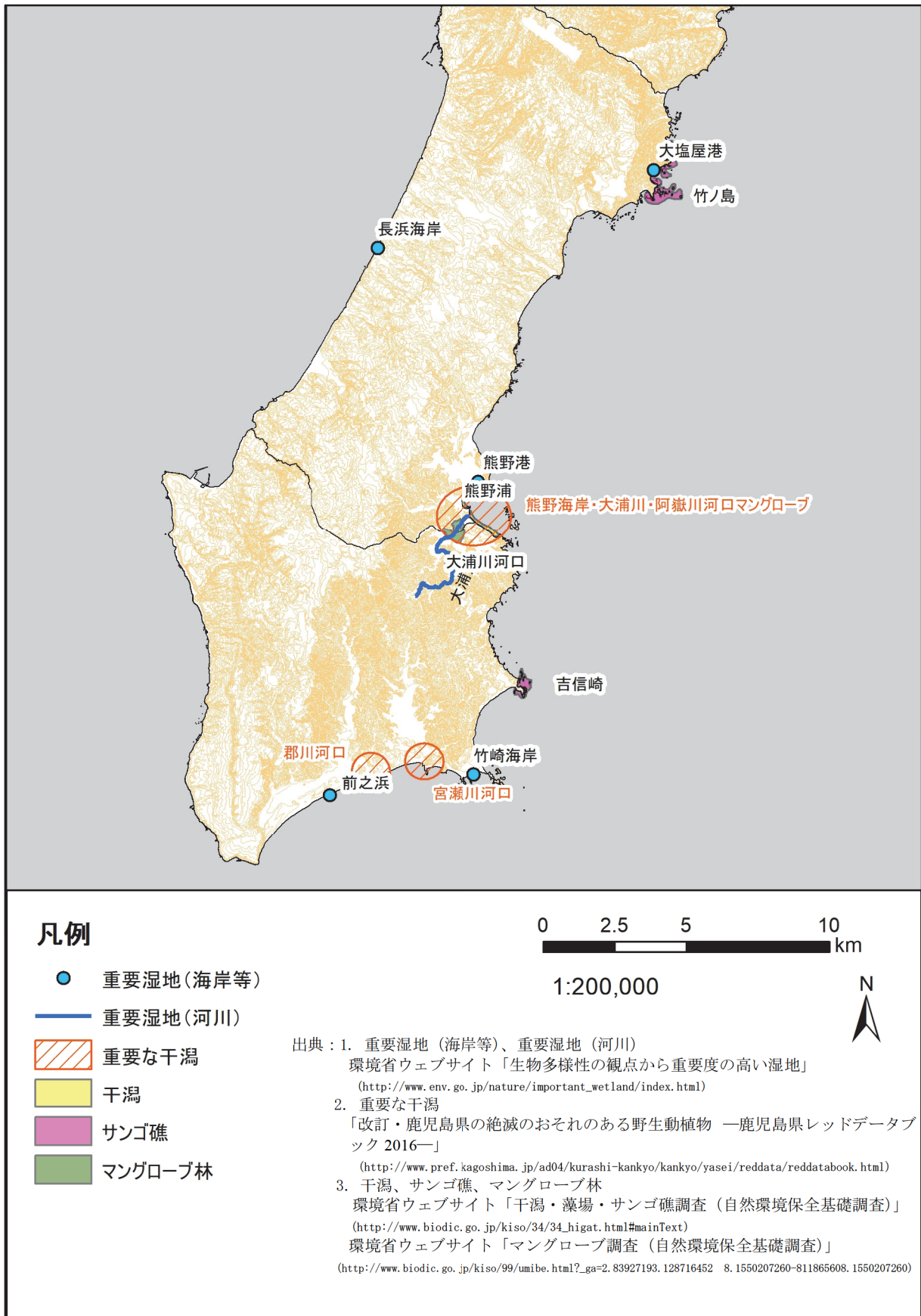


図-3. 1. 18(2) 注目すべき生息地

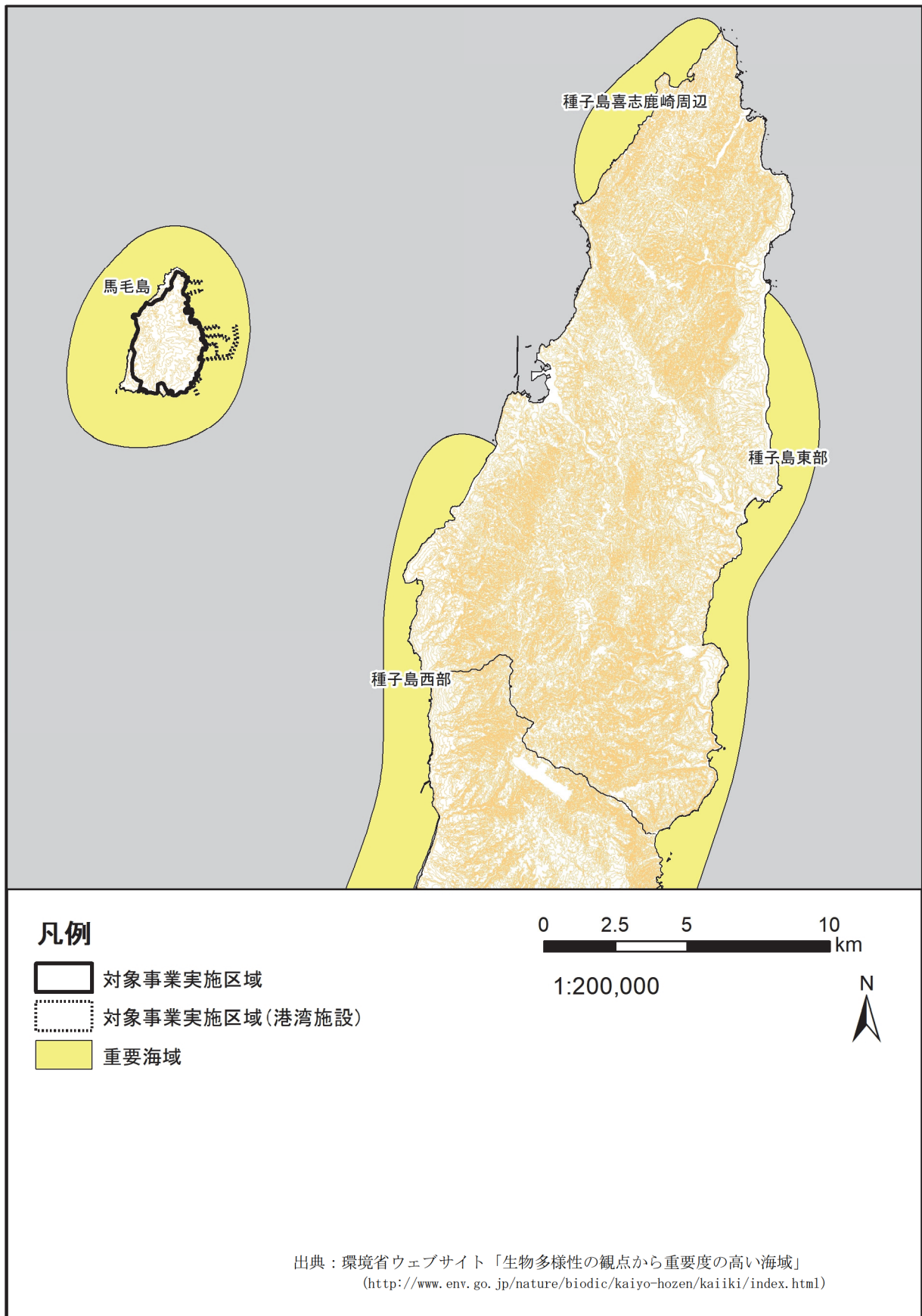


図-3. 1. 19(1) 注目すべき生息地

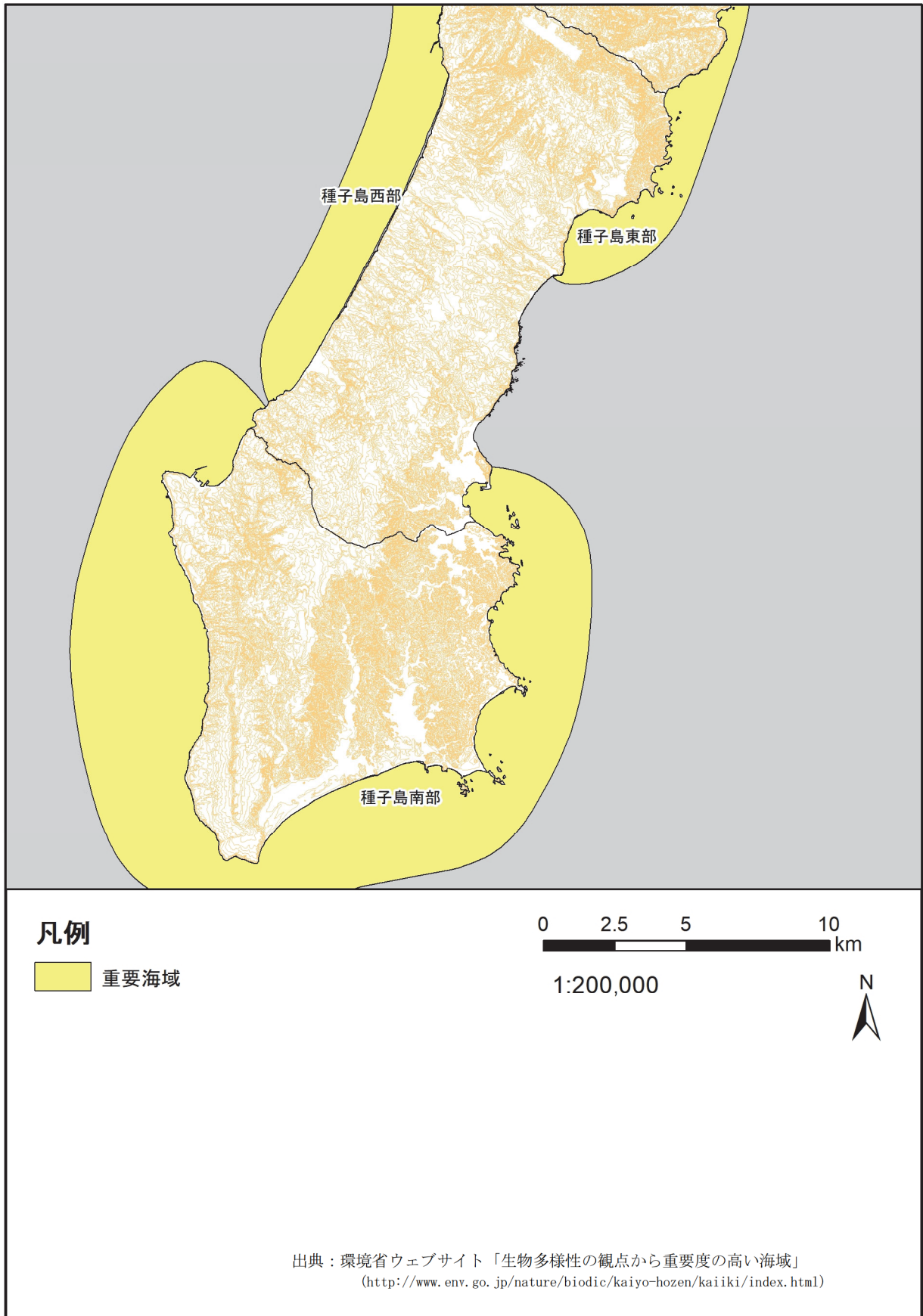


図-3. 1. 19(2) 注目すべき生息地

c) ウミガメ類の産卵・上陸状況

種子島及び屋久島におけるウミガメの上陸・産卵確認状況（過去15年間）を表-3.1.54に、令和元年～令和3年の種子島及び屋久島におけるウミガメの上陸産卵の状況を表-3.1.55に示します。また、海上保安庁海洋状況表示システム（海しる）に掲載されている種子島及び屋久島におけるウミガメ産卵地を表-3.1.56及び図-3.1.20に示します。

表-3.1.54(1) 鹿児島県のウミガメ上陸確認状況（過去15年間）

地域		H19	H20	H21	H22	H23	H24	H25	H26	H27	H28	H29	H30	R1	R2	R3
種子島	西之表市	143	419	267	453	237	587	578	466	98	266	249	166	64	196	89
	中種子町	261	807	385	1,032	734	1,374	1,416	1,097	677	564	694	293	292	139	272
	南種子町	117	430	234	426	330	501	709	492	231	279	334	128	96	106	51
	合計	521	1,656	886	1,911	1,301	2,462	2,703	2,055	1,006	1,109	1,277	587	452	441	412
屋久島	屋久島町	1,693	5,605	2,595	3,734	1,796	2,317	1,197	2,191	899	1,076	1,244	476	184	916	1,155

出典：鹿児島県ウェブサイト「ウミガメの上陸産卵日本一」

(<http://www.pref.kagoshima.jp/ad04/kurashi-kankyo/kankyo/yasei/umigame/e1040208.html>)

表-3.1.54(2) 鹿児島県のウミガメ産卵確認状況（過去15年間）

地域		H19	H20	H21	H22	H23	H24	H25	H26	H27	H28	H29	H30	R1	R2	R3
種子島	西之表市	108	271	145	207	106	287	338	259	57	187	152	111	43	138	67
	中種子町	-	556	214	772	448	852	991	902	498	459	486	242	130	64	147
	南種子町	74	352	182	305	256	380	555	372	183	253	281	104	81	89	36
	合計	182	1,179	541	1,284	810	1,519	1,884	1,533	738	899	919	457	254	291	250
屋久島	屋久島町	828	2,919	1,275	1,691	946	1,119	442	941	448	554	596	259	95	291	508

出典：鹿児島県ウェブサイト「ウミガメの上陸産卵日本一」

(<http://www.pref.kagoshima.jp/ad04/kurashi-kankyo/kankyo/yasei/umigame/e1040208.html>)

表-3. 1. 55(1) 令和元年ウミガメ類上陸産卵状況

和名	地域名	調査海岸 (島名 or 湾・市町村)	距離 (Km)	上陸 回数	産卵 回数	初 上陸日	最終 上陸日	初 産卵日	最終 産卵日
アカウミガメ	種子島	小浜 (柳原) (西之表市)	0.3	11	6	5/30	7/26	5/30	7/26
		浜脇 (伊関) (西之表市)	0.9	17	14	5/8	7/25	5/8	7/25
		沖ヶ浜田 (西之表市)	0.8	9	9	5/16	7/23	5/16	7/23
		田之脇 (西之表市)	0.3	7	2	6/5	7/20	6/9	6/9
		浅川 (西之表市)	0.5	0	0				
		風元 (西之表市)	0.1	0	0				
		鉄浜 (西之表市)	0.8	0	0				
		庄司浦 (西之表市)	0.1	0	0				
		熊野 (西之表市)	1.2	14	8	5/12	7/10	5/12	7/5
		石寺 (西之表市)	0.3	0	0				
		花里・美浜 (西之表市)	0.6	1	1	5/10	5/10	5/10	5/10
		浦田 (西之表市)	0.3	5	3	5/13	6/26	5/27	6/26
		竹屋野 (中種子町)	3	-	-	-	-	-	-
		大崎・竹崎・松原 (南種子町)	3	59	47	5/6	7/29	5/14	7/29
		前之浜 (南種子町)	2.5	33	31	5/6	7/28	5/6	7/28
		長浜 (中種子町)	12	32	27	5/7	8/10	5/20	8/10
	種子島 小計			188	148				
	屋久島	四ツ瀬浜 (屋久島町)	0.24	-	-	-	-	-	-
		いなか浜 (屋久島町)	1	-	-	-	-	-	-
		前浜 (屋久島町)	0.9	-	-	-	-	-	-
		田代海岸 (屋久島町)		-	-	-	-	-	-
		屋久島 小計		-	-	-	-	-	-
	アオウミガメ	種子島	棚原 (西之表市)	0.3	0	0			
伊関 (西之表市)			0.9	0	0				
浜脇 (西之表市)			0.9	0	0				
沖ヶ浜田 (西之表市)			0.8	0	0				
田之脇 (種子島)			0.2	0	0				
浅川 (西之表市)			0.1	0	0				
風元 (種子島)			0.1	0	0				
鉄浜 (西之表市)			0.3	0	0				
安納 (西之表市)			0.1	0	0				
小浜 (西之表市)			0.3	0	0				
竹屋野 (中種子町)			3	-	-	-	-	-	-
大崎・竹崎・松原 (南種子町)			3	2	1	5/15	5/30	5/30	5/30
前之浜 (南種子町)			2.5	2	2	5/6	6/5	5/6	6/5
長浜 (中種子町)			12	-	-	-	-	-	-
熊野 (西之表市)			1.2	0	0				
石寺 (西之表市)			0.3	0	0				
花里・美浜 (西之表市)		0.6	0	0					
浦田 (西之表市)		0.3	0	0					
種子島 小計				4	3				
屋久島		四ツ瀬浜 (屋久島町)	0.24	-	-	-	-	-	-
		いなか浜 (屋久島町)	1	-	-	-	-	-	-
		前浜 (屋久島町)	0.9	-	-	-	-	-	-
		屋久島 小計		-	-	-	-	-	-

注：-は、調査が行われていないことを示します。

出典：「日本のウミガメ類上陸産卵 2019 年」（令和元年 12 月、NPO 法人日本ウミガメ協議会）