

資料編 6.17 景觀

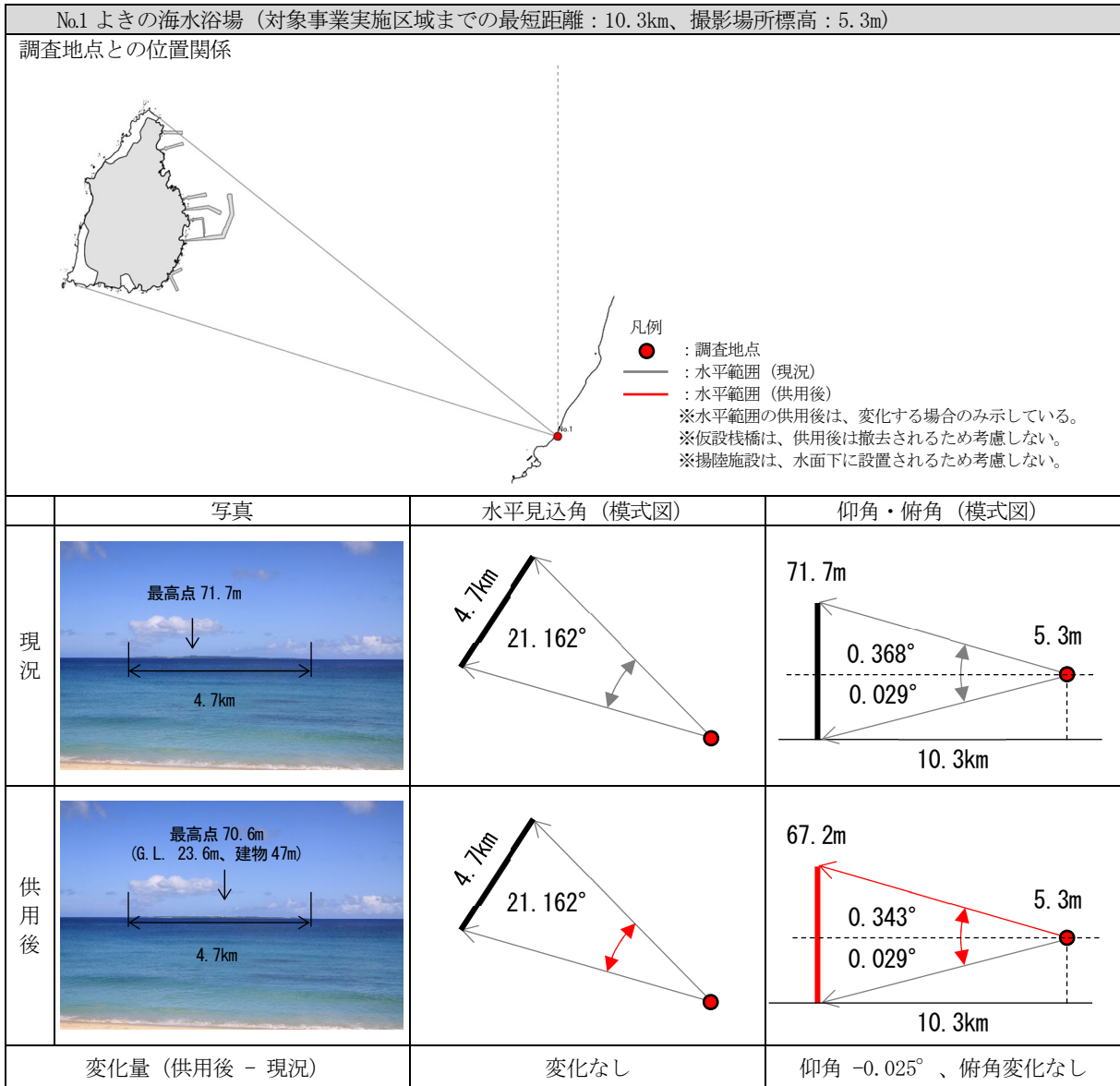
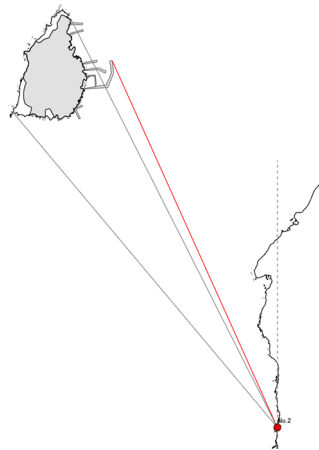


図-6.17.1 主要な眺望景観の変化 (No.1 よきの海水浴場)

No. 2 雄龍・雌龍の岩 (対象事業実施区域までの最短距離：15.4km、撮影場所標高：5.4m)

調査地点との位置関係



- 凡例
- : 調査地点
 - : 水平範囲 (現況)
 - : 水平範囲 (供用後)
- ※水平範囲の供用後は、変化する場合のみ示している。
 ※仮設栈橋は、供用後は撤去されるため考慮しない。
 ※揚陸施設は、水面下に設置されるため考慮しない。

	写真	水平見込角 (模式図)	仰角・俯角 (模式図)
現況	<p>最高点 71.7m 3.9km</p>	<p>3.9km 13.160°</p>	<p>71.7m 0.246° 0.020° 5.4m 15.4km</p>
供用後	<p>最高点 70.6m (G.L. 23.6m、建物 47m) 4.6km</p>	<p>4.6km 15.742°</p>	<p>67.2m 0.230° 0.020° 5.4m 15.4km</p>
	変化量 (供用後 - 現況)	+2.582°	仰角 -0.016°、俯角変化なし

図-6.17.2 主要な眺望景観の変化 (No. 2 雄龍・雌龍の岩)

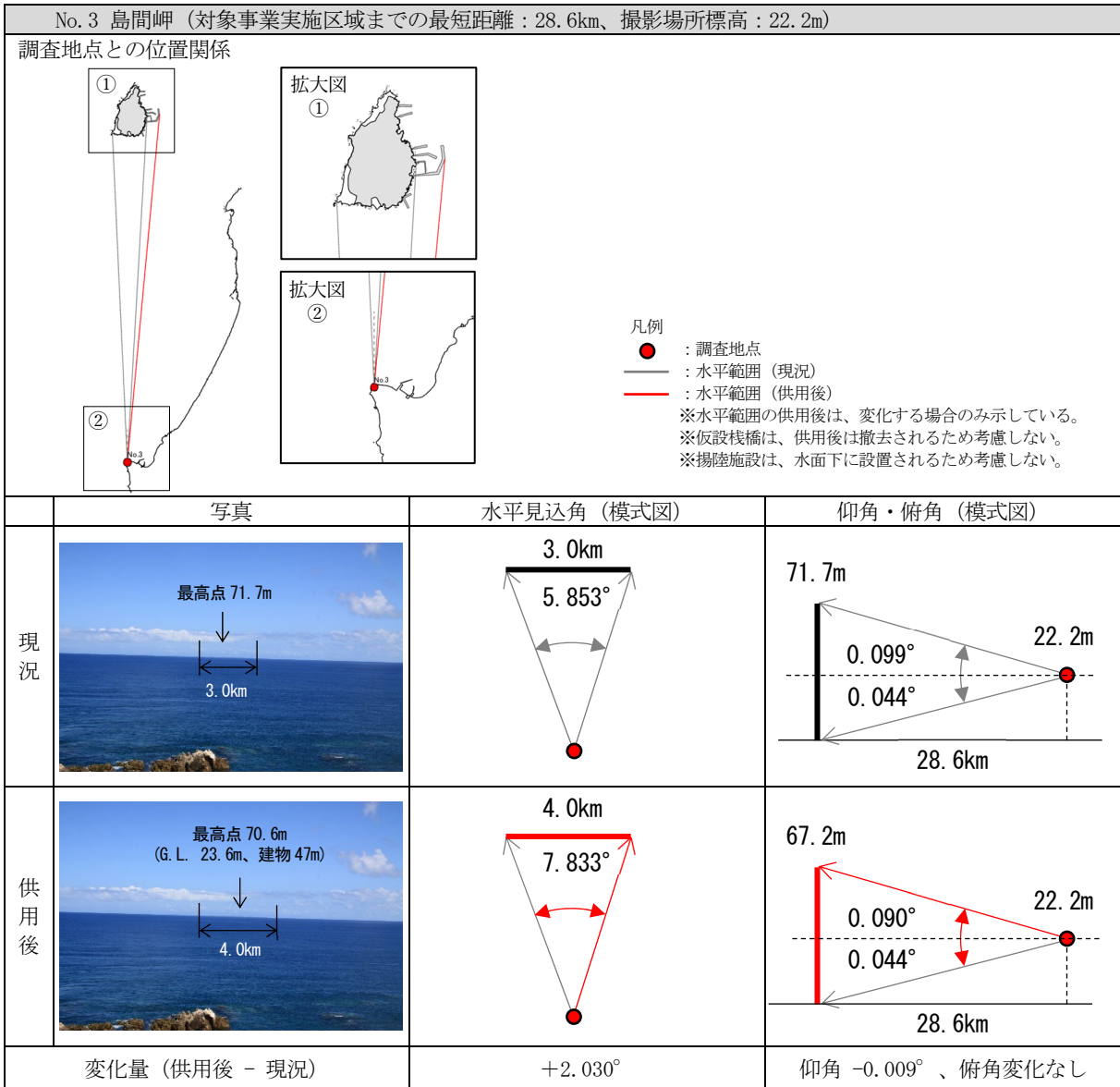
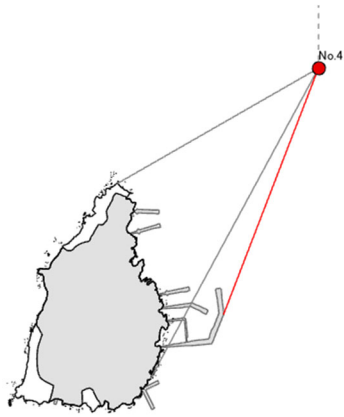


図-6.17.3 主要な眺望景観の変化 (No.3 島間岬)

No. 4 フェリー航路（鹿児島-西之表）（対象事業実施区域までの最短距離：4.5km、撮影場所標高：0m）

調査地点との位置関係



凡例

● : 調査地点

— : 水平範囲（現況）

— : 水平範囲（供用後）

※水平範囲の供用後は、変化する場合のみ示している。

※仮設栈橋は、供用後は撤去されるため考慮しない。

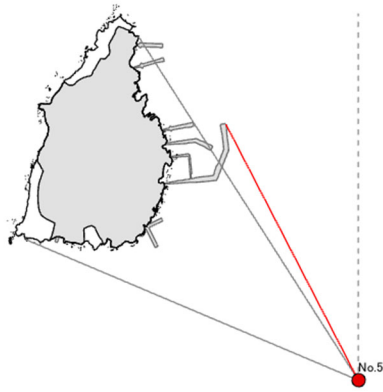
※揚陸施設は、水面下に設置されるため考慮しない。

	写真	水平見込角（模式図）	仰角・俯角（模式図）
現況	<p>最高点 71.7m 2.4km</p>	<p>2.4km 31.756°</p>	<p>71.7m 0.912° 4.5km 0m</p>
供用後	<p>最高点 70.6m (G.L. 23.6m、建物 47m) 2.9km</p>	<p>2.9km 39.087°</p>	<p>67.2m 0.855° 4.5km 0m</p>
	変化量（供用後 - 現況）	+7.331°	仰角 -0.057°

図-6.17.4 主要な眺望景観の変化（No. 4 フェリー航路（鹿児島-西之表））

No.5 フェリー航路（西之表-宮之浦）（対象事業実施区域までの最短距離：5.1km、撮影場所標高：0m）

調査地点との位置関係



凡例

- : 調査地点
- : 水平範囲（現況）
- : 水平範囲（供用後）

※水平範囲の供用後は、変化する場合のみ示している。
 ※仮設栈橋は、供用後は撤去されるため考慮しない。
 ※揚陸施設は、水面下に設置されるため考慮しない。

	写真	水平見込角（模式図）	仰角・俯角（模式図）
現況	<p>最高点 71.7m 4.0km</p>	<p>4.0km 34.471°</p>	<p>71.7m 0.813° 5.1km 0m</p>
供用後	<p>最高点 70.6m (G.L. 23.6m、建物 47m) 4.5km</p>	<p>4.5km 39.723°</p>	<p>67.2m 0.762° 5.1km 0m</p>
	変化量（供用後 - 現況）	+5.252°	仰角 -0.051°

図-6.17.5 主要な眺望景観の変化（No.5 フェリー航路（西之表-宮之浦））

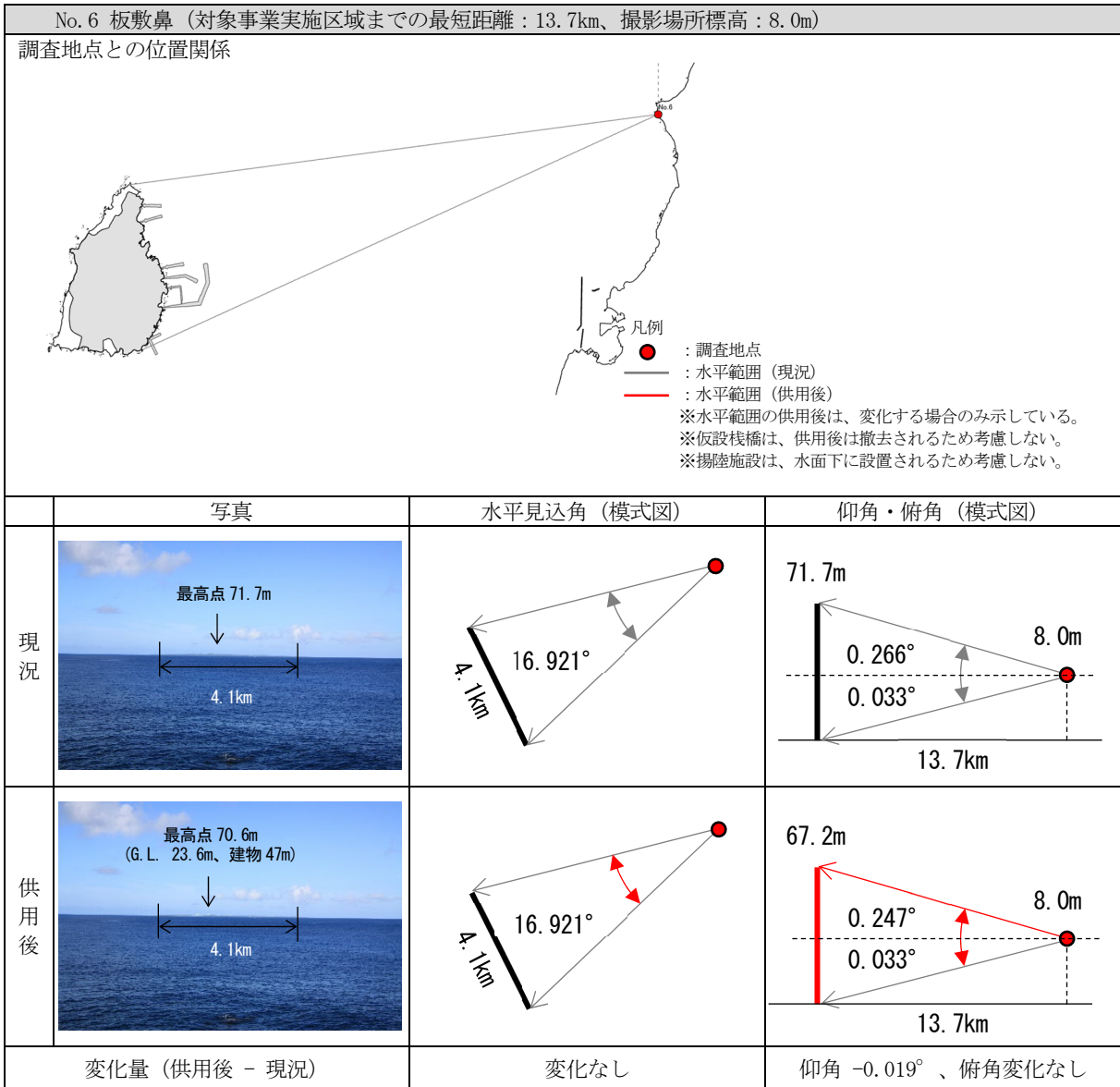


図-6. 17.6 主要な眺望景観の変化 (No. 6 板敷鼻)

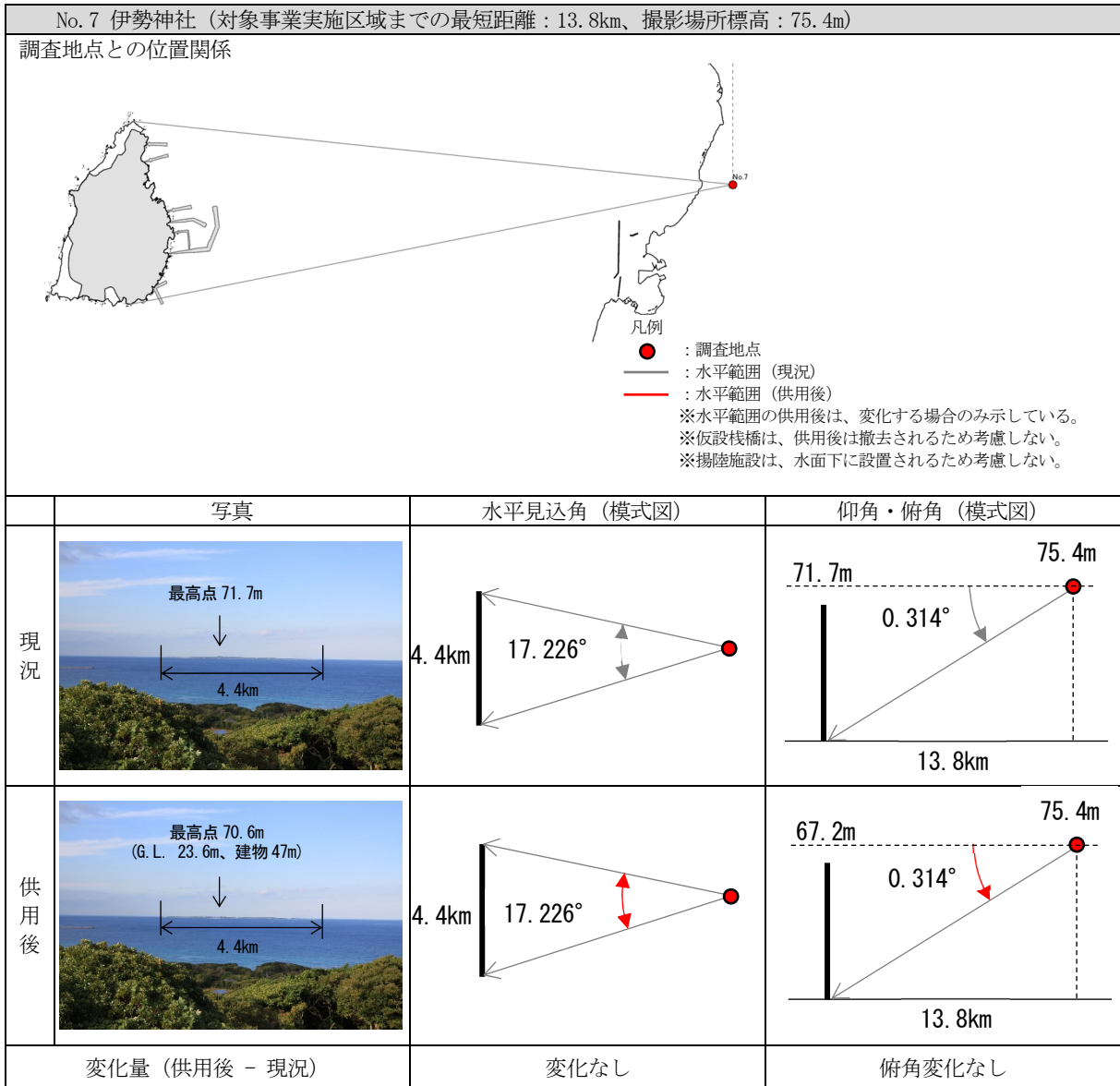


図-6.17.7 主要な眺望景観の変化 (No. 7 伊勢神社)

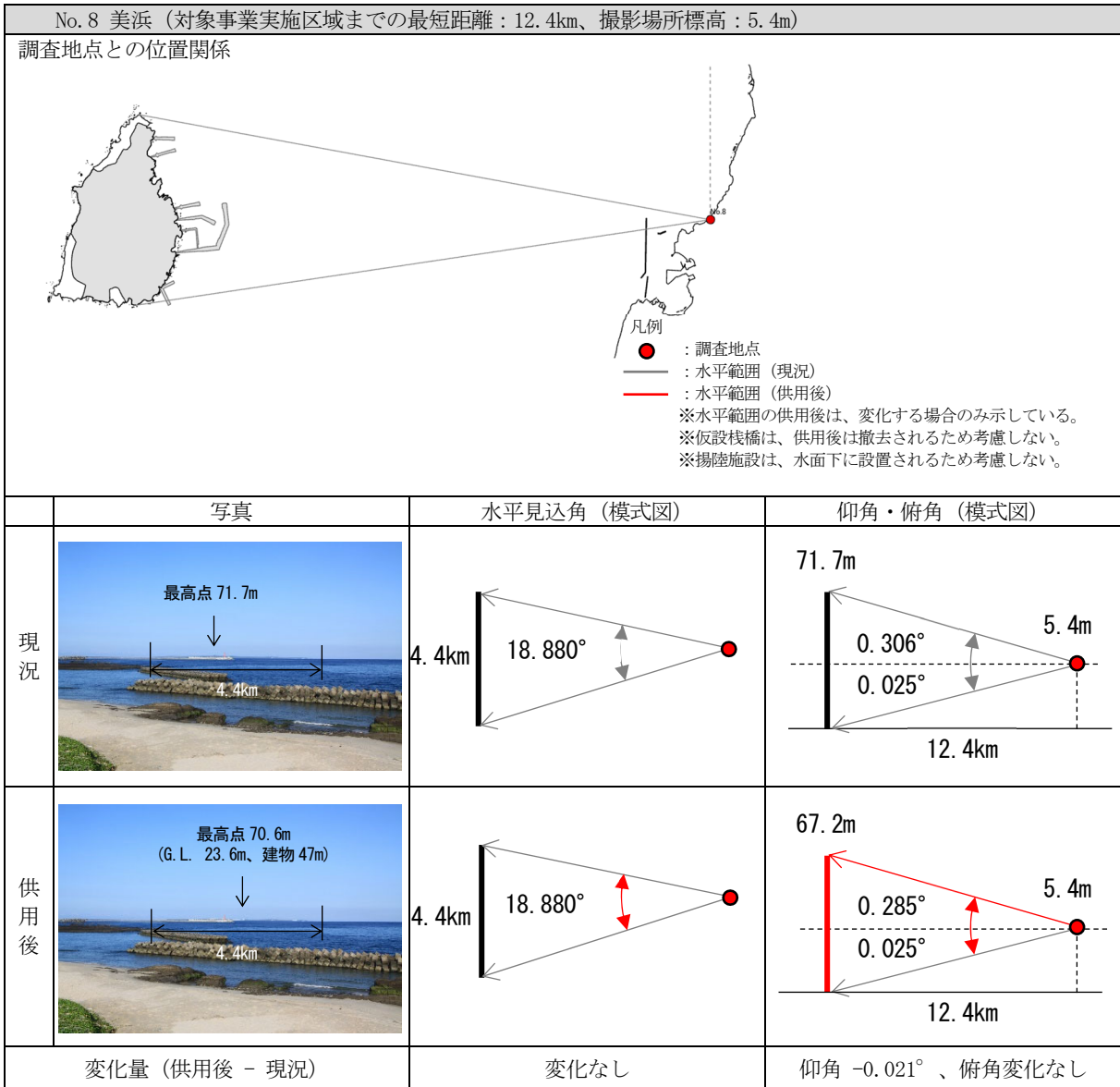


図-6.17.8 主要な眺望景観の変化 (No.8 美浜)

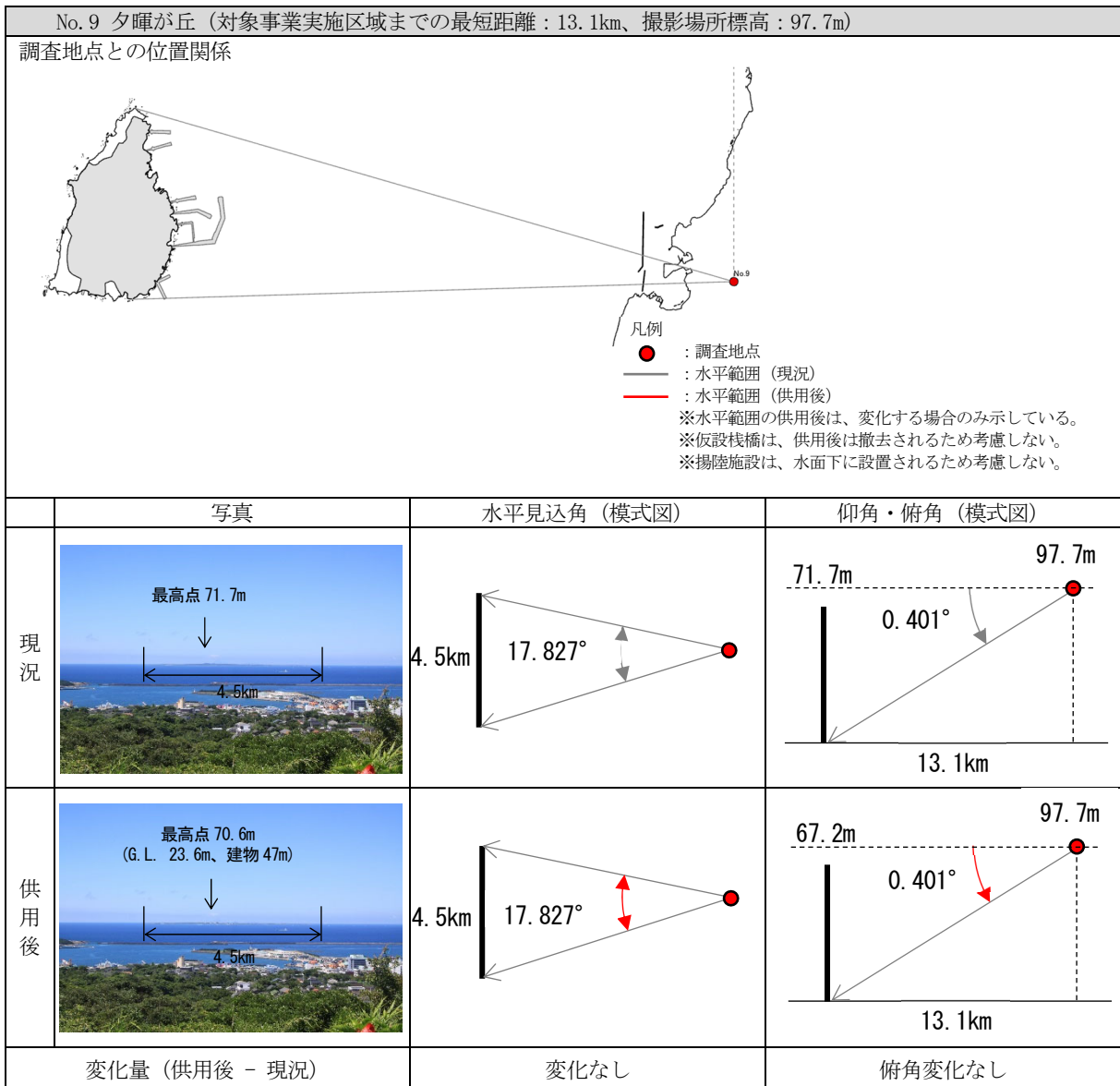


図-6.17.9 主要な眺望景観の変化 (No.9 夕暉が丘)

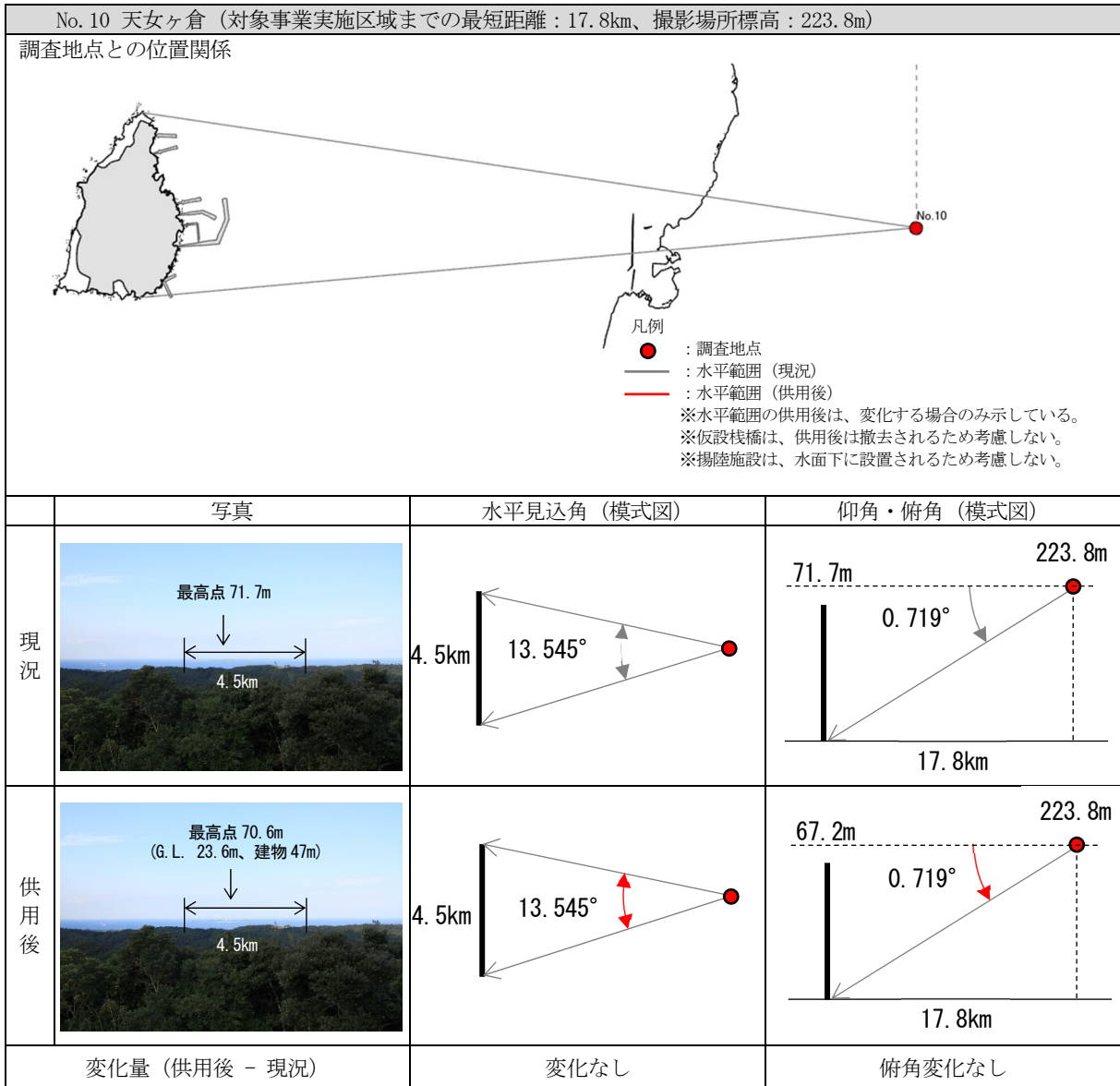


図-6.17.10 主要な眺望景観の変化 (No.10 天女ヶ倉)

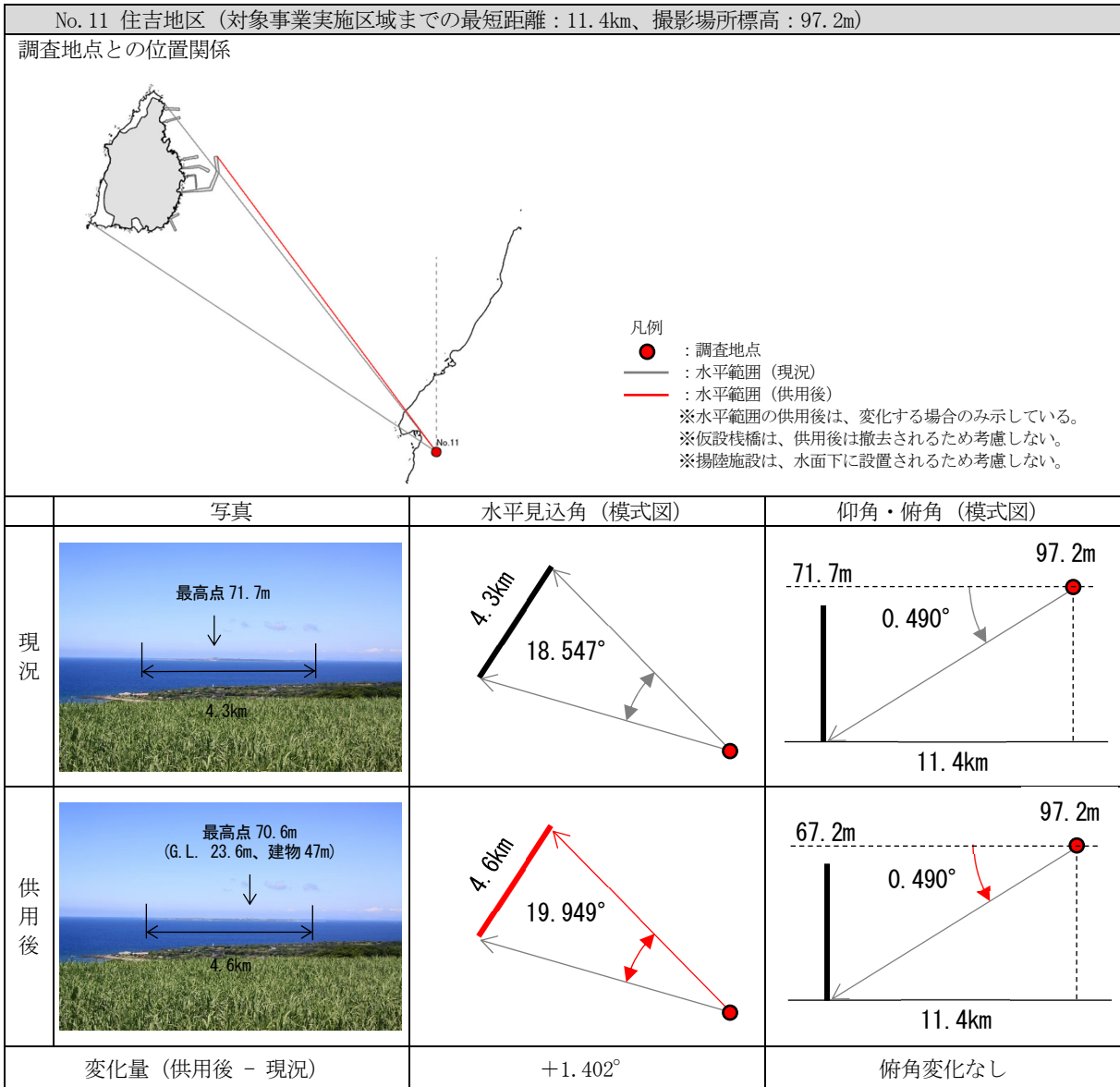


図-6.17.11 主要な眺望景観の変化 (No. 11 住吉地区)

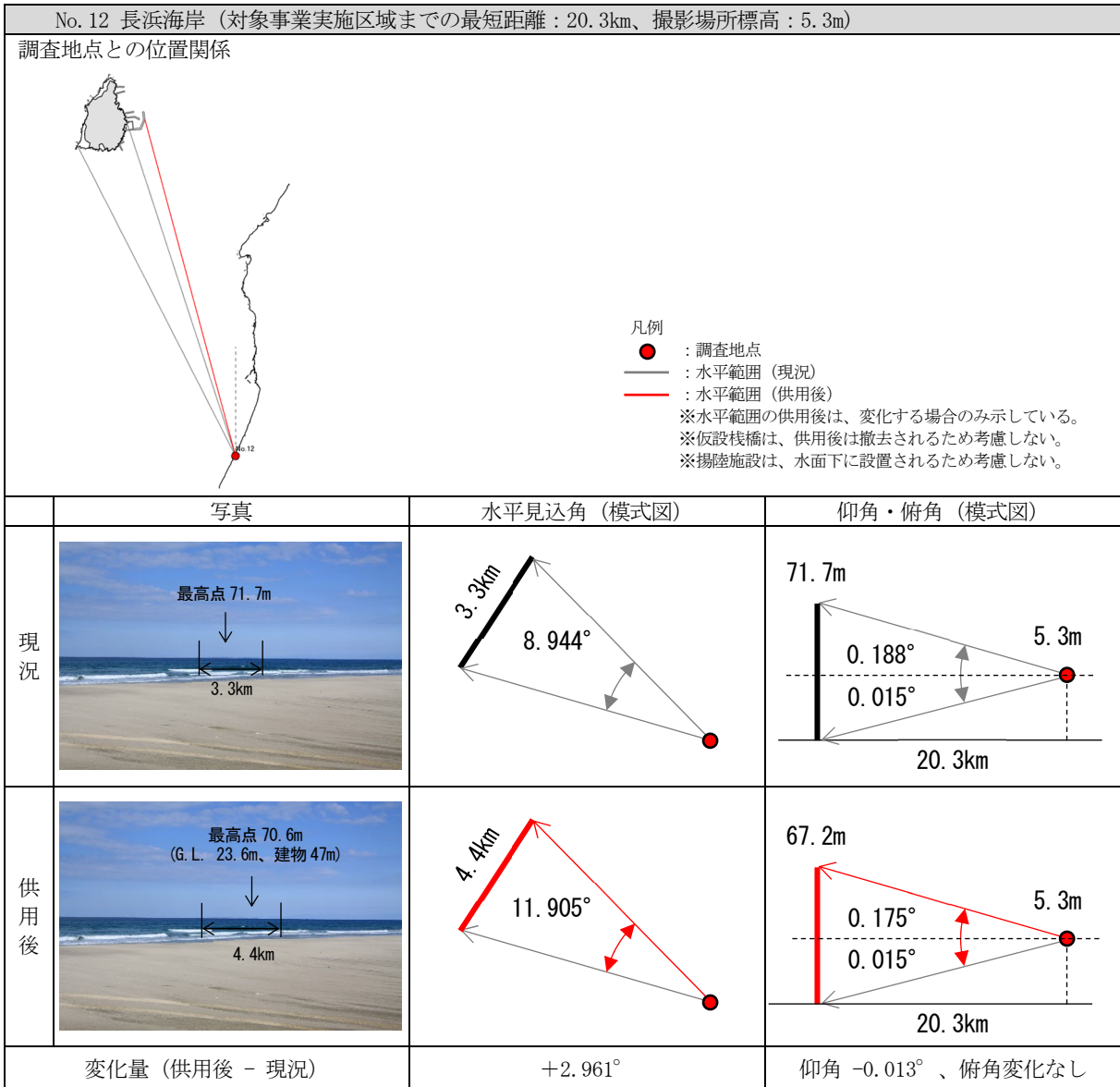


図-6.17.12 主要な眺望景観の変化 (No. 12 長浜海岸)