

No.7 伊勢神社

現況



供用後




図-6.17.8(7) 主要な眺望景観の変化 (No.7 伊勢神社)

No.7 伊勢神社

現況



供用後



景観構成要素の割合

区分	現況	供用後	増減
人工物	0.173	0.300	0.127
道路	0.000	0.000	0.000
空	50.879	50.893	0.014
緑地	31.066	30.969	-0.097
岩場・裸地	0.074	0.045	-0.029
砂浜	0.000	0.000	0.000
海	17.808	17.793	-0.015
合計	100.000	100.000	

※人工物は新構造物と構造物が含まれます。

<凡例>


図-6.17.9(7) 景観構成要素の変化 (No.7 伊勢神社)

No.8 美浜

現況




供用後



図-6.17.8(8) 主要な眺望景観の変化 (No.8 美浜)

No.8 美浜

現況



供用後



景観構成要素の割合

区分	現況	供用後	増減
人工物	6.373	6.477	0.104
道路	0.000	0.000	0.000
空	50.476	50.506	0.030
緑地	1.949	1.831	-0.118
岩場・裸地	4.680	4.664	-0.016
砂浜	18.620	18.620	0.000
海	17.902	17.902	0.000
合計	100.000	100.000	

※人工物は新構造物と構造物が含まれます。

<凡例>

新構造物	緑地
構造物	岩場・裸地
道路	砂浜
空	海

図-6.17.9(8) 景観構成要素の変化 (No.8 美浜)

No.9 夕暉が丘

現況




供用後




図-6.17.8(9) 主要な眺望景観の変化 (No.9 夕暉が丘)

No.9 夕暉が丘

現況



供用後



景観構成要素の割合

区分	現況	供用後	増減
人工物	6.549	6.715	0.166
道路	0.036	0.036	0.000
空	52.202	52.218	0.016
緑地	26.616	26.478	-0.138
岩場・裸地	0.141	0.119	-0.022
砂浜	0.000	0.000	0.000
海	14.456	14.434	-0.022
合計	100.000	100.000	

※人工物は新構造物と構造物が含まれます。

<凡例>

新構造物	緑地
構造物	岩場・裸地
道路	砂浜
空	海

図-6.17.9(9) 景観構成要素の変化 (No.9 夕暉が丘)

No.10 天女ヶ倉

現況



供用後



図-6.17.8(10) 主要な眺望景観の変化 (No.10 天女ヶ倉)

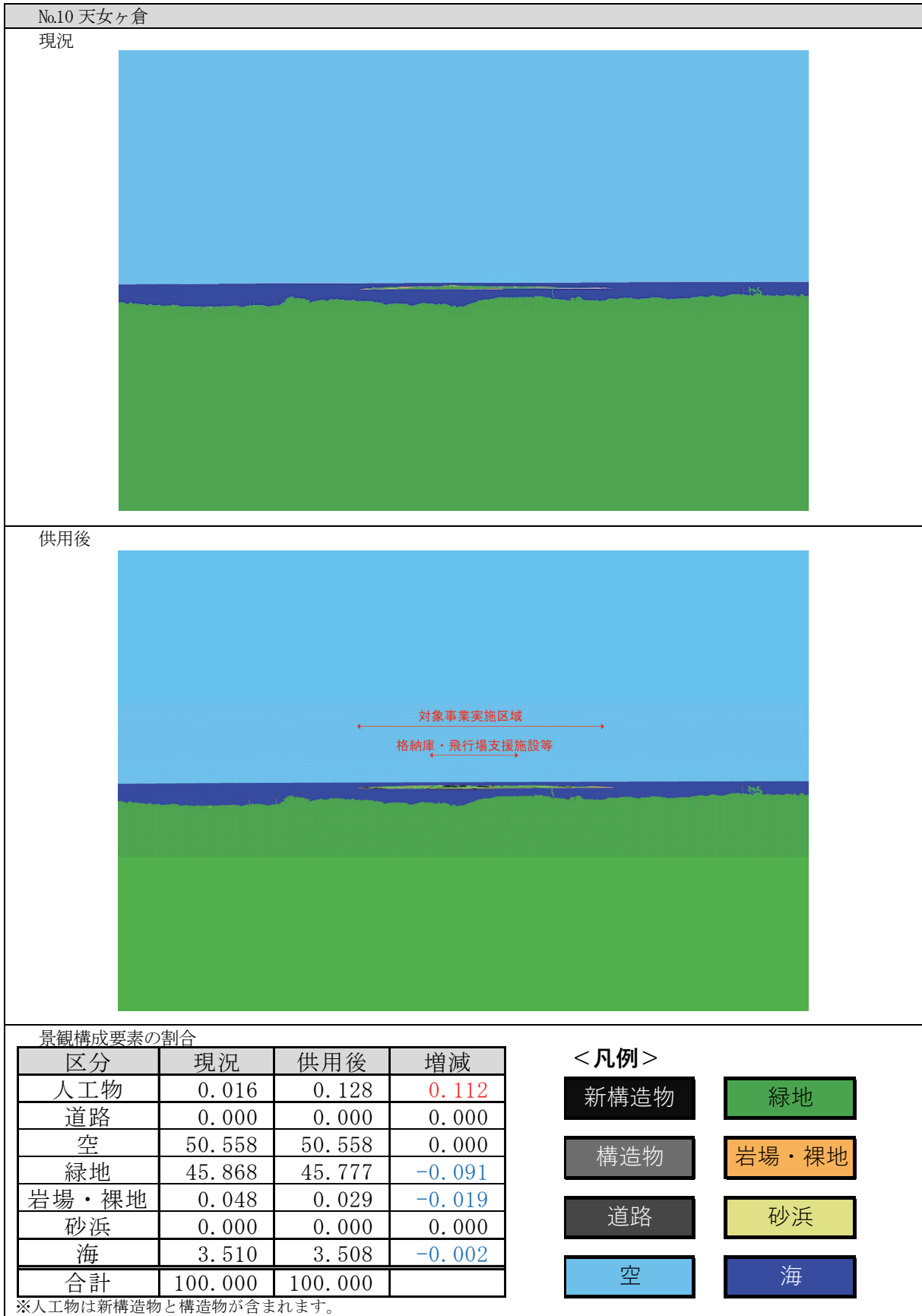


図-6.17.9(10) 景観構成要素の変化 (No.10 天女ヶ倉)



No.11 住吉地区

現況



供用後



図-6.17.8(11) 主要な眺望景観の変化 (No.11 住吉地区)




図-6.17.9(11) 景観構成要素の変化 (No.11 住吉地区)