

No.2 雄龍・雌龍の岩	
春季  <p>対象事業実施区域</p> <p>令和3年4月25日撮影</p>	夏季  <p>対象事業実施区域</p> <p>令和3年7月27日撮影</p>
秋季  <p>対象事業実施区域</p> <p>令和3年10月17日撮影</p>	冬季  <p>対象事業実施区域</p> <p>令和3年12月4日撮影</p>
<p>対象事業実施区域の眺望状況（対象事業実施区域までの距離：約15.4km）</p> <p>対象事業実施区域は、視点場から、雄龍・雌龍の岩及び海を挟んで視認できます。4季を通して、対象事業実施区域の視認度の変化は見られませんでした。</p>	

図-6.17.5(2) 眺望景観の状況（No.2 雄龍・雌龍の岩）

No.3 島間岬	
春季  令和3年4月25日撮影	夏季  令和3年7月27日撮影
秋季  令和3年10月17日撮影	冬季  令和3年12月5日撮影
対象事業実施区域の眺望状況（対象事業実施区域までの距離：約28.6km） 対象事業実施区域は、視点場から、岩場及び海を挟んで遠方にわずかに視認できます。4季を通して、対象事業実施区域の視認度の変化は見られませんでした。	

図-6.17.5(3) 眺望景観の状況（No.3 島間岬）





No.4 フェリー航路（鹿児島～西之表）	
<p>春季</p>  <p>令和3年5月30日撮影</p>	<p>夏季</p>  <p>令和3年8月25日撮影</p>
<p>秋季</p>  <p>令和3年11月4日撮影</p>	<p>冬季</p>  <p>令和4年1月4日撮影</p>
<p>対象事業実施区域の眺望状況（対象事業実施区域までの距離：約4.5km） 対象事業実施区域は、視点場から、海を挟んで視認できます。4季を通して、対象事業実施区域の視認度の変化は見られませんでした。</p>	

図-6.17.5(4) 眺望景観の状況（No.4 フェリー航路（鹿児島～西之表））





No.5 フェリー航路（西之表～宮之浦）	
<p>春季</p>  <p>令和3年5月25日撮影</p>	<p>夏季</p>  <p>令和3年8月27日撮影</p>
<p>秋季</p>  <p>令和3年10月27日撮影</p>	<p>冬季</p>  <p>令和3年12月8日撮影</p>
<p>対象事業実施区域の眺望状況（対象事業実施区域までの距離：約5.1km） 対象事業実施区域は、視点場から、海を挟んで視認できます。4季を通して、対象事業実施区域の視認度の変化は見られませんでした。</p>	

図-6.17.5(5) 眺望景観の状況（No.5 フェリー航路（西之表～宮之浦））

No.6 板敷鼻	
春季  <p style="text-align: center;">対象事業実施区域</p> <p>令和3年5月29日撮影</p>	夏季  <p style="text-align: center;">対象事業実施区域</p> <p>令和3年7月27日撮影</p>
秋季  <p style="text-align: center;">対象事業実施区域</p> <p>令和3年10月17日撮影</p>	冬季  <p style="text-align: center;">対象事業実施区域</p> <p>令和3年12月5日撮影</p>
<p>対象事業実施区域の眺望状況（対象事業実施区域までの距離：約13.7km） 対象事業実施区域は、視点場から、岩場及び海を挟んで視認できます。4季を通して、対象事業実施区域の視認度の変化は見られませんでした。</p>	

図-6.17.5(6) 眺望景観の状況 (No.6 板敷鼻)




No.7 伊勢神社	
春季  <p style="text-align: center;">対象事業実施区域</p> <p style="text-align: center;">令和3年5月23日撮影</p>	夏季  <p style="text-align: center;">対象事業実施区域</p> <p style="text-align: center;">令和3年8月30日撮影</p>
秋季  <p style="text-align: center;">対象事業実施区域</p> <p style="text-align: center;">令和3年10月26日撮影</p>	冬季  <p style="text-align: center;">対象事業実施区域</p> <p style="text-align: center;">令和3年12月5日撮影</p>
<p>対象事業実施区域の眺望状況（対象事業実施区域までの距離：約13.8km）</p> <p>対象事業実施区域は、視点場から、樹林及び海を挟んで視認できます。4季を通して、対象事業実施区域の視認度の変化は見られませんでした。</p>	

図-6.17.5(7) 眺望景観の状況 (No.7 伊勢神社)

No.8 美浜	
春季  <p>令和3年5月23日撮影</p>	夏季  <p>令和3年8月30日撮影</p>
秋季  <p>令和3年10月17日撮影</p>	冬季  <p>令和3年12月5日撮影</p>
<p>対象事業実施区域の眺望状況（対象事業実施区域までの距離：約12.4km） 対象事業実施区域は、視点場から、美浜の砂浜、海及び防波堤を挟んで一部が視認できます。4季を通して、海岸植物は変化していますが、対象事業実施区域の視認度の変化は見られませんでした。</p>	

図-6.17.5(8) 眺望景観の状況 (No.8 美浜)

No.9 夕暉が丘	
春季  <p>対象事業実施区域</p> <p>令和3年5月23日撮影</p>	夏季  <p>対象事業実施区域</p> <p>令和3年8月29日撮影</p>
秋季  <p>対象事業実施区域</p> <p>令和3年10月26日撮影</p>	冬季  <p>対象事業実施区域</p> <p>令和3年12月5日撮影</p>
<p>対象事業実施区域の眺望状況（対象事業実施区域までの距離：約13.1km）</p> <p>対象事業実施区域は、視点場から、樹林、西之表市街地、西之表港及び海を挟んで視認できます。4季を通して、対象事業実施区域の視認度の変化は見られませんでした。</p>	

図-6.17.5(9) 眺望景観の状況 (No.9 夕暉が丘)

No.10 天女ヶ倉	
春季  令和3年5月30日撮影	夏季  令和3年8月30日撮影
秋季  令和3年10月17日撮影	冬季  令和3年12月5日撮影
対象事業実施区域の眺望状況（対象事業実施区域までの距離：約17.8km） 対象事業実施区域は、視点場から、樹林及び海を挟んで遠方にわずかに視認できます。4季を通して、対象事業実施区域の視認度の変化は見られませんでした。	

図-6.17.5(10) 眺望景観の状況 (No.10 天女ヶ倉)