

図-3. 2. 26(3) 保安林の指定状況

4) 保護林

調査対象地域の保護林の指定状況を表-3.2.47 及び図-3.2.27 に示します。

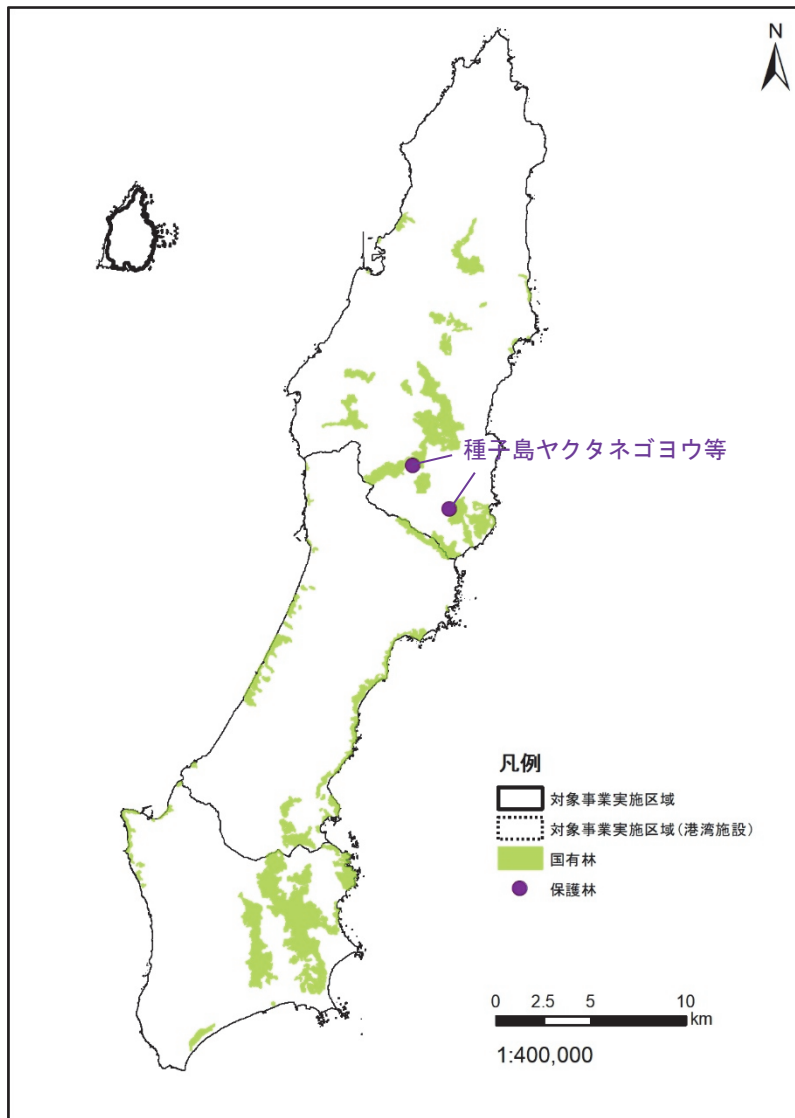
調査対象地域においては、西之表市に保護林が指定されています。対象事業実施区域には、保護林の指定はありません。

表-3.2.47 保護林の指定状況

種類	名称	面積 (ha)	所在地	特徴等
希少個体 群保護林	種子島ヤクタネ ゴヨウ等	20.04	西之表市	種子島のほぼ中央部に位置する、安城地区を流れる大川田川上流の中割国有林地区内の樹齢 160 年生以上の常緑広葉樹林及び、立山港に注ぐ早稲田川上流の木成国有林地区内の林齢 50 年生ほどの常緑広葉樹二次林の 2 地域である。 林相は、シイ類、イスノキ、タブノキ等の老齢天然生林で広葉樹を主体とした林分であり、斜面上部に「ヤクタネゴヨウ」の大径木が点在している。また、イヌマキ、ナギ等があり、暖帯南部の多雨林的林相を呈している。

出典：九州森林管理局ウェブサイト「管内保護林一覧」

(<https://www.rinya.maff.go.jp/kyusyu/keikaku/hogorin/ichiran.html>)



出典：九州森林管理局ウェブサイト「管内保護林一覧」
 (<https://www.rinya.maff.go.jp/kyusyu/keikaku/hogorin/ichiran.html>)
 国土交通省ウェブサイト「国土数値情報ダウンロードサービス」「森林地域データ（平成27年度作成）」
 (<https://nlftp.mlit.go.jp/ksj/>)

図-3.2.27 保護林の指定状況

5) 海岸保全区域

調査対象地域の海岸保全区域の指定状況を表-3.2.48 及び図-3.2.28 に示します。対象事業実施区域には 1 箇所（葉山漁港海岸（葉山地区））、種子島には 46 箇所が海岸保全区域に指定されています。

表-3.2.48(1) 海岸保全区域の指定状況

No.	地区名	所管	施設規模		種類	受益の地域	整備の方向性
			延長(m)	計画天端高 T.P. (m)			
1	湊漁港海岸（湊地区）	水	329	+5.2	護岸	西之表市の一部	①
2	西之表海岸（安納地区）	水管理	714	+6.0 +4.5	堤防	西之表市の一部	①
3	庄司浦漁港海岸（庄司浦地区）	水	704	+4.4	護岸・消波堤	西之表市の一部	①
4	田之脇港海岸（田之脇地区）	港	1,005	-	堤防・護岸・突堤	西之表市の一部	②
5	浅川港海岸（浅川地区）	港	250	-	護岸	西之表市の一部	①
6	安城漁港海岸（安城地区）	水	197	+4.2	護岸	西之表市の一部	①
7	立山港海岸（立山地区）	港	-	-	-	西之表市の一部	-
8	大塩屋港海岸（増田地区）	港	-	-	-	中種子町の一部	-
9	増田港海岸（増田地区）	港	86	-	護岸	中種子町の一部	①
10	中山漁港海岸（野間地区）	水	228	+4.7	護岸	中種子町の一部	①
11	中種子海岸（熊野地区）	農	900	+4.2	堤防	中種子町の一部	①
12	熊野漁港海岸（熊野地区）	水	1,598	+4.5	堤防・護岸・突堤	西之表市の一部	①
13	南種子海岸（浜田地区）	水管理	75	+5.0 +5.0	護岸	南種子町の一部	①
14	浜田漁港海岸（浜田地区）	水	67	+4.2	護岸	南種子町の一部	①
15	広田港海岸（広田地区）	港	555	-	護岸	南種子町の一部	③
16	竹崎漁港海岸（竹崎地区）	水	55	+5.2	護岸	南種子町の一部	①
17	門倉港海岸（門倉地区）	港	-	-	-	南種子町の一部	-
18	下西目漁港海岸（下西目地区）	水	-	-	-	南種子町の一部	-
19	田尻港海岸（田尻地区）	港	58	-	護岸	南種子町の一部	①
20	砂坂漁港海岸（砂坂地区）	水	129	+4.2	護岸・胸壁	南種子町の一部	①
21	南種子海岸（西之地区）	水管理	58	+5.0 +5.0	堤防	南種子町の一部	①
22	大川漁港海岸（大川地区）	水	1,574	+3.7	護岸	南種子町の一部	①
23	南種子海岸（中之上地区）	水管理	915	+5.0 +5.0	堤防・消波堤	南種子町の一部	①
24	州崎漁港海岸（牛野地区）	水	319	+4.7	護岸	南種子町の一部	①
25	島間港海岸（西地区）	港	424	-	堤防・護岸	南種子町の一部	③
26	島間港海岸（東地区）	港	183	-	護岸	南種子町の一部	③
27	南種子海岸（島間地区）	水管理	1,201	+5.0 +5.0	堤防・消波堤	南種子町の一部	①
28	梶瀉漁港海岸（坂井地区）	水	138 138	+4.3	護岸	中種子町の一部	①
29	中種子海岸（梶瀉地区）	水管理	361	+5.0 +5.0	堤防・消波堤	中種子町の一部	①
30	屋久津港海岸（坂井地区）	港	36	-	護岸	中種子町の一部	①

注1：所管の区分は以下のとおり。

農：農林水産省（農村振興局）水：農林水産省（水産庁）水管理：国土交通省（水管理・国土保全局）港：国土交通省（港湾局）

注2：整備の方向性は以下のとおり。

- ①既存施設の損傷・劣化等を把握し、計画的な維持又は修繕を実施する。
- ②海岸浸食による背後地への被害を防止するため、必要な防護機能を確保する。
- ③背後地への越波・飛沫の被害を防止するため、施設を改良し、必要な防護機能を確保する。

出典：鹿児島県ウェブサイト「鹿児島県海岸保全基本計画について」「薩南諸島沿岸海岸保全計画表」

(<https://www.pref.kagoshima.jp/ah07/infra/kasen-sabo/kasenseibi/kaigankihonkeikaku.html>)

表-3. 2. 48(2) 海岸保全区域の指定状況

No.	地区名	所管	施設規模		種類	受益の地域	整備の方向性
			延長(m)	計画天端高 T.P. (m)			
31	中種子海岸 (坂井地区)	水管理	485	+5.0	護岸・堤防・防波堤	中種子町の一部	①
32	中種子海岸 (浜津脇地区)	水管理	1,049	+5.0 +5.0	堤防・消波堤	中種子町の一部	①
33	浜津脇港海岸 (浜津脇地区)	港	636	-	堤防	中種子町の一部	①
34	中種子海岸 (牧川地区)	水管理	587	+5.0 +5.0	堤防・消波堤	中種子町の一部	①
35	牧川港海岸 (牧川地区)	港	377	-	護岸	中種子町の一部	①
36	西之表海岸 (深川地区)	水管理	389	+5.0 +5.0	堤防・消波堤	西之表市の一部	①
37	住吉漁港海岸 (住吉地区)	水	1,121	+4.7	堤防・胸壁	西之表市の一部	①
38	能野漁港海岸 (能野地区)	水	839	+4.9	護岸・離岸堤・消波堤	中種子町の一部	①
39	西之表海岸 (能野地区)	水管理	434	+5.0 +3.0	堤防	西之表市の一部	①
40	西之表港海岸 (壱泊地区)	港	850	-	護岸・消波堤	西之表市の一部	①
41	西之表港海岸 (城ヶ浜地区)	港	2,800	-	護岸・突堤・離岸堤	西之表市の一部	①
42	西之表港海岸 (西之表地区)	港	-	-	-	西之表市の一部	①
43	西之表海岸 (花里地区)	水管理	1,153	+5.0 +5.0	堤防・護岸・離岸堤・消波堤	西之表市の一部	①
44	西之表海岸 (大崎地区)	水管理	150	+5.0 +5.0	堤防	西之表市の一部	①
45	大久保港海岸 (大久保地区)	港	331	-	護岸・離岸堤	西之表市の一部	①
46	浦田漁港海岸 (浦田地区)	水	323	+4.7	堤防・護岸	西之表市の一部	①
47	葉山漁港海岸 (葉山地区)	水	142	+4.2	護岸	西之表市の一部	①

注1： 所管の区分は以下のとおり。

農：農林水産省（農村振興局）水：農林水産省（水産庁）水管理：国土交通省（水管理・国土保全局）港：国土交通省（港湾局）

注2： 整備の方向性は以下のとおり。

- ① 既存施設の損傷・劣化等を把握し、計画的な維持又は修繕を実施する。
- ② 海岸浸食による背後地への被害を防止するため、必要な防護機能を確保する。
- ③ 背後地への越波・飛沫の被害を防止するため、施設を改良し、必要な防護機能を確保する。

出典：鹿児島県ウェブサイト「鹿児島県海岸保全基本計画について」「薩南諸島沿岸海岸保全計画表」

(<https://www.pref.kagoshima.jp/ah07/infra/kasen-sabo/kasenseibi/kaigankihonkeikaku.html>)

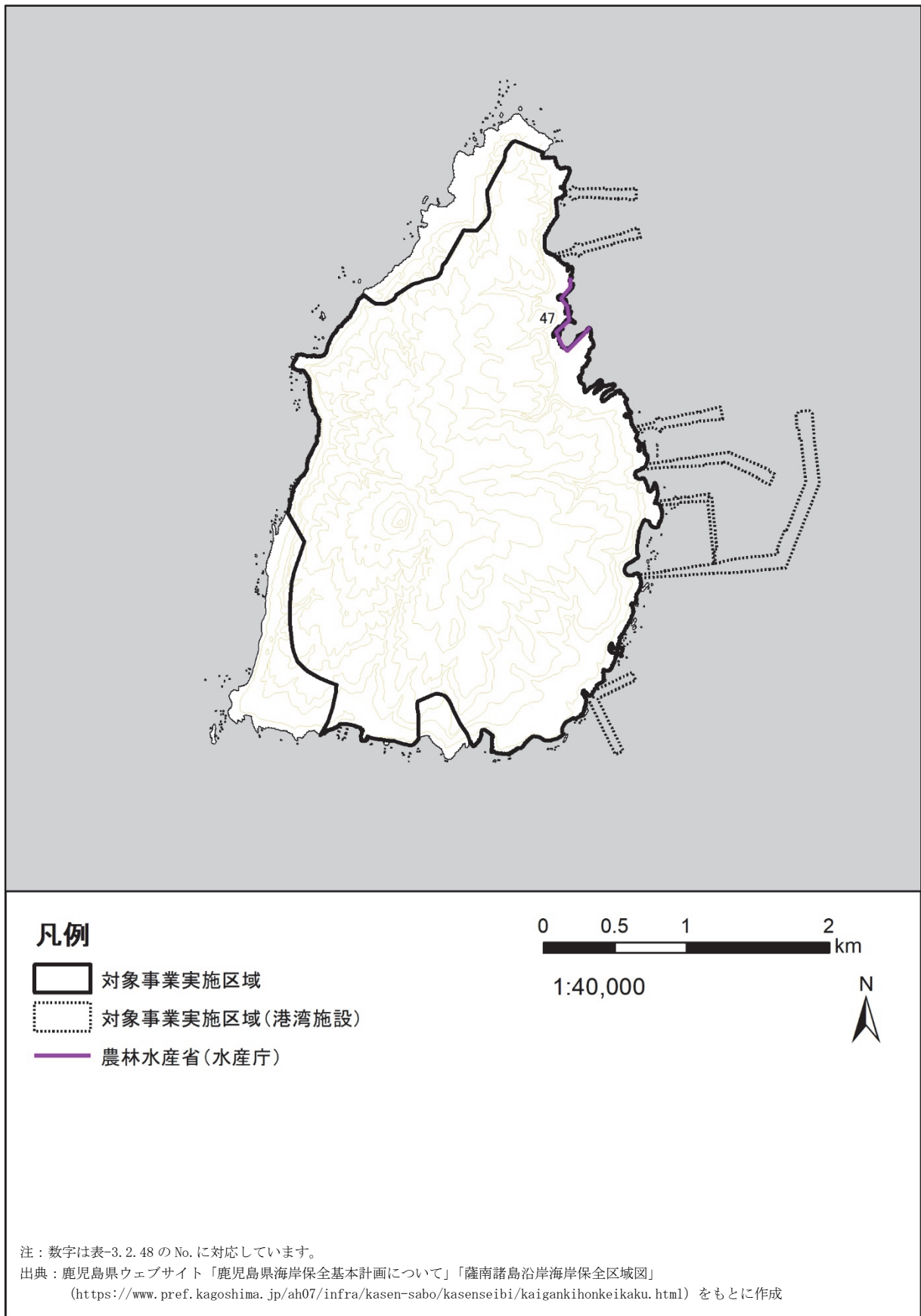


図-3.2.28(1) 海岸保全区域の指定状況

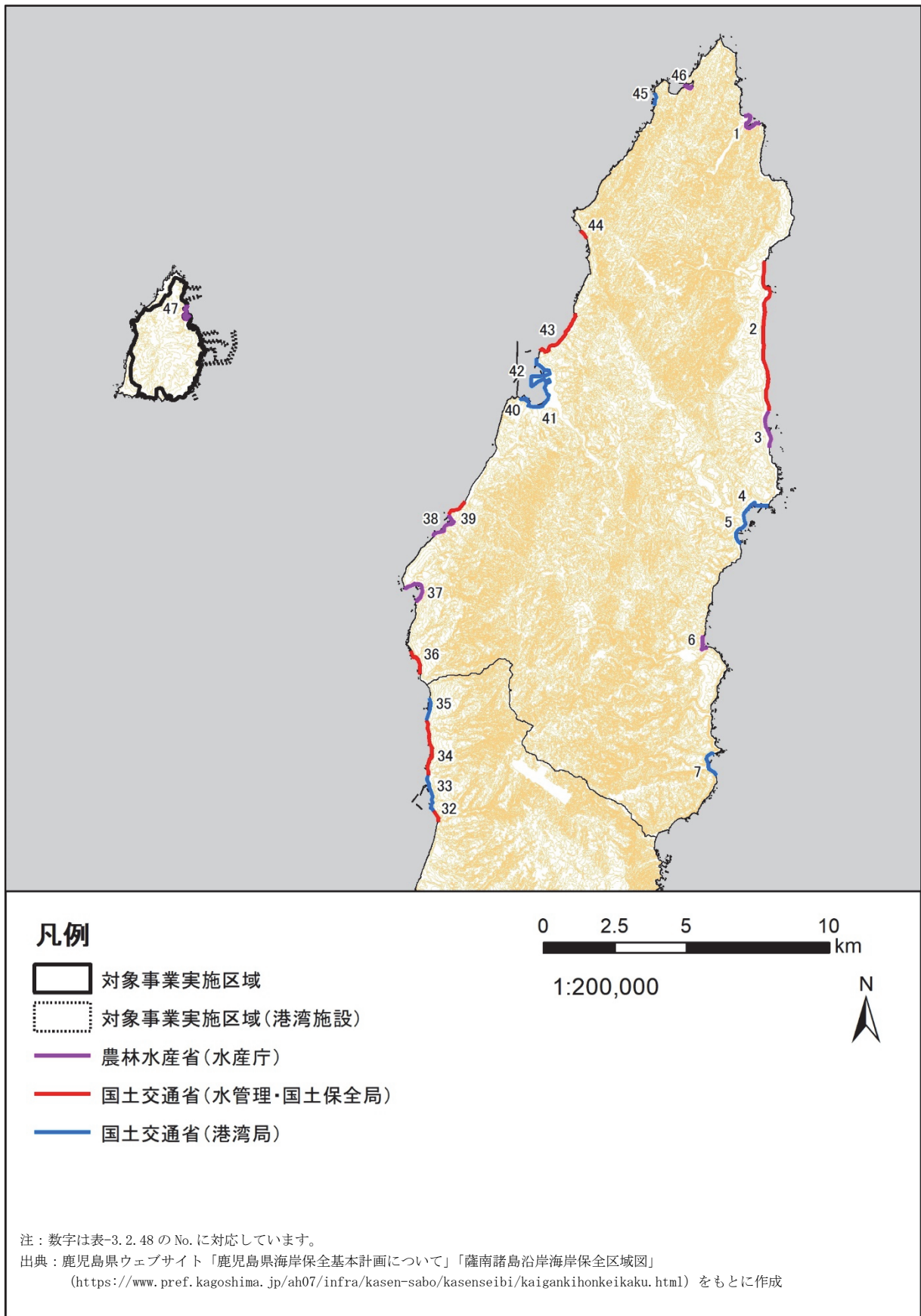
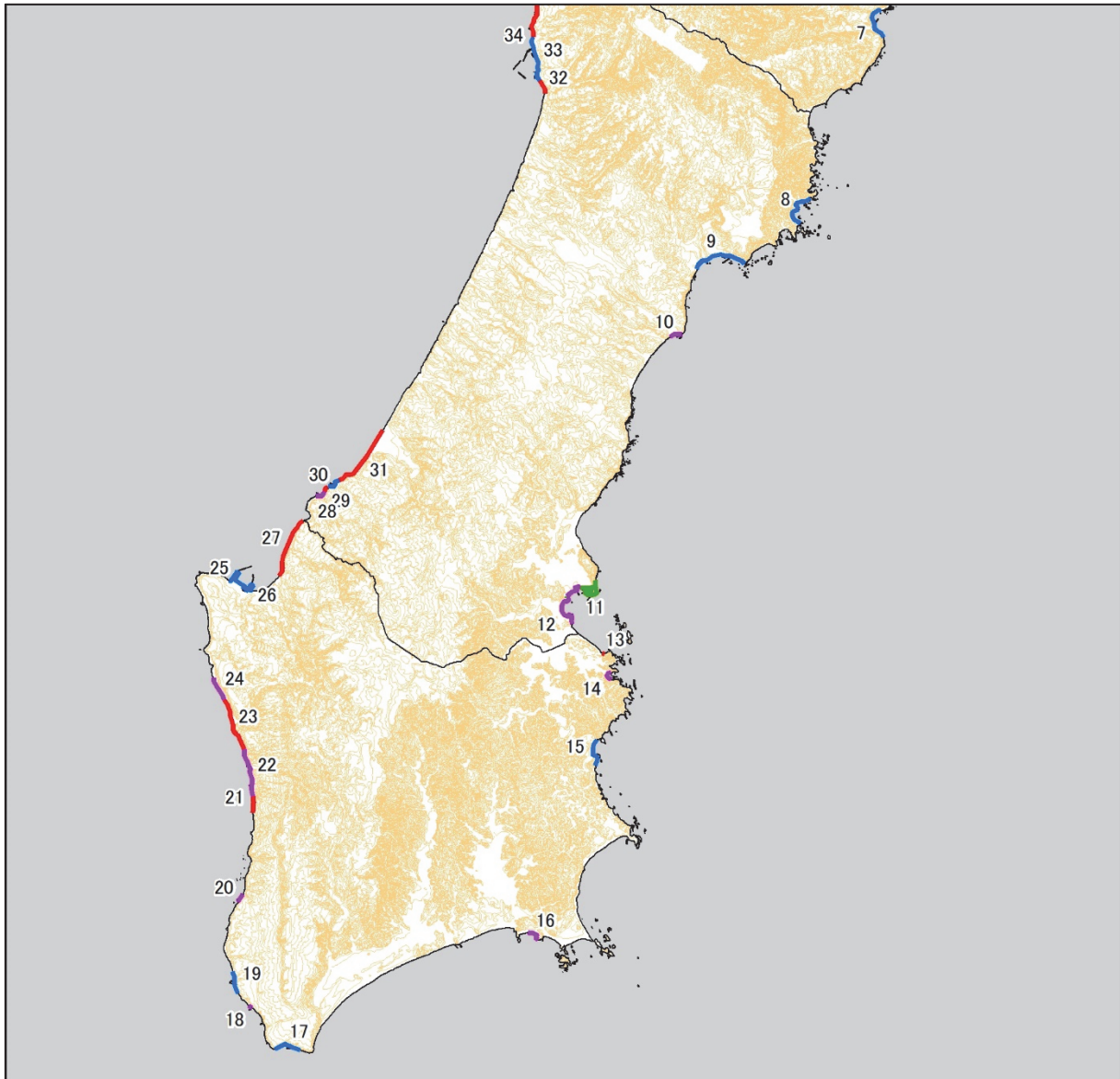


図-3.2.28(2) 海岸保全区域の指定状況



凡例

- 農林水産省(農村振興局)
- 農林水産省(水産庁)
- 国土交通省(水管理・国土保全局)
- 国土交通省(港湾局)

0 2.5 5 10 km

1:200,000



注：数字は表-3.2.48のNo.に対応しています。

出典：鹿児島県ウェブサイト「鹿児島県海岸保全基本計画について」「薩南諸島沿岸海岸保全区域図」

(<https://www.pref.kagoshima.jp/ah07/infra/kasen-sabo/kasenseibi/kaigankihonkeikaku.html>) をもとに作成

図-3.2.28(3) 海岸保全区域の指定状況

(4) 文化財保護法に基づく史跡・名勝・天然記念物等

文化財保護に係る指定地域等の状況を、表-3.2.49 に示します。

表-3.2.49 文化財保護に係る指定地域等の状況

文化財保護に係る主な法令	指定内容	指定状況			
		西之表市 (馬毛島)	西之表市 (種子島)	中種子町	南種子町
文化財保護法 (昭和32年6月1日法律第161号)	国指定史跡・名勝・天然記念物	○	○	○	○
	県指定史跡・名勝・天然記念物	×	○	○	○
	市町指定史跡・名勝・天然記念物	○	○	○	○
	埋蔵文化財包蔵地	○	○	○	○

注：指定状況において、○は存在すること、×は存在しないことを示す。

1) 史跡・名勝・天然記念物等

調査対象地域の文化財の指定状況を表-3.2.50 及び図-3.2.29 に示します。

調査対象地域においては、国指定文化財が7件、国登録文化財が2件、鹿児島県指定文化財が5件、西之表市指定文化財が18件、中種子町指定文化財が15件、南種子町指定文化財が12件、指定されています。対象事業実施区域においては、西之表市指定の天然記念物として、「ソテツ自生群落」が指定されています。

表-3.2.50(1) 文化財の指定状況

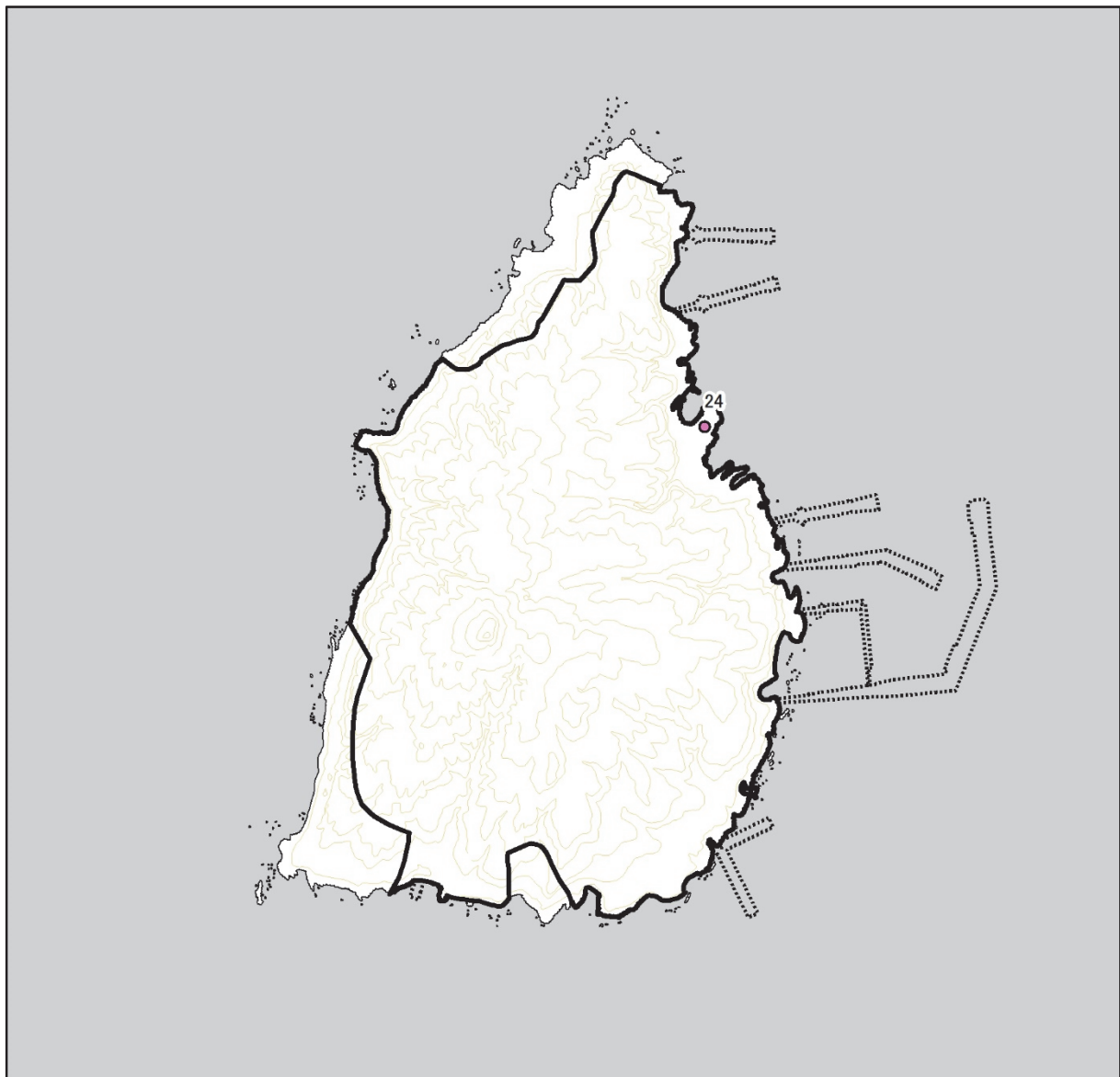
指定	区分	No	名称	所在地	所有者または 管理者・保護団体	指定年月日
国指定	建造物	1	古市家住宅	中種子町坂井字門ノ原 3182	個人	平6.7.12
	史跡	2	広田遺跡	南種子町平山広田	南種子町	平20.3.28
	天然記念物	3	オカヤドカリ	屋久島・種子島	所在市町	昭45.11.12
		4	カラスバト	屋久島・種子島	所在市町	昭46.5.19
		5	種子島阿嶽川のマングローブ林	中種子町大字坂井池之角	中種子町	平27.10.7
		6	薩摩鶏	鹿児島県	所在市町	昭18.8.24
		7	地頭鶏	鹿児島県	所在市町	昭18.8.24
国登録	建造物	8	旧上妻家住宅主屋・門	西之表市	西之表市	平29.5.2
		9	八板家住宅主屋	西之表市	西之表市	平29.10.27
鹿児島県指定	史跡	10	横峯遺跡	南種子町島間横峯	南種子町	平15.4.22
		11	立切遺跡	中種子町坂井	個人、中種子町、鹿児島県、国	平27.4.17
	天然記念物	12	南種子町河内の貝化石層	南種子町中之上	鹿児島県	平23.4.19
		13	種子島のハナサンゴモドキ	種子島東海岸、上ノ古田港内	国、西之表市	平31.4.19
		14	南種子町のインギー鶏	南種子町	南種子町インギー鶏育種会	平25.4.23

出典：鹿児島県ウェブサイト「鹿児島県の文化財」(<http://www.pref.kagoshima.jp/kyoiku-bunka/bunkazai/bunkazai/bunka/index.html>)
 西之表市ウェブサイト「市指定文化財」(<https://www.city.nishinoomote.lg.jp/admin/soshiki/kyouikuinkai/shakaikyouikuka/bunkazai/bunkazai/siseki/siteibunnkazai/index.html>)
 中種子町ウェブサイト「町指定文化財」(<https://town.nakatane.kagoshima.jp/korina/kyoiku-bunka/bunka/bunkazai/shite.html>)
 南種子町ウェブサイト「主な文化財」(<http://www.town.minamitane.kagoshima.jp/education/bunkazailist.html>)

表-3. 2. 50(2) 文化財の指定状況

指定	区分	No	名称	所在地	所有者または 管理者・保護団体	指定年月 日	
西之表市指定	建造物	15	種子島家住宅	西之表市中目	西之表市	平 20. 7. 9	
		16	赤尾木港の岸岐と築島	西之表市西之表港内	鹿児島県	平 22. 3. 8	
	史跡	17	赤尾木城跡	西之表市中目	西之表市	昭 34. 8. 10	
		18	種子島家墓地	西之表市中目・洲之崎	個人	昭 34. 8. 10	
		19	日典上人法華弘布並びに法難の地	西之表市下西川迎	日典寺	昭 46. 5. 13	
		20	熊野焼窯跡	西之表市住吉	熊野老人クラブ	昭 50. 2. 13	
		21	製鉄所跡	西之表市現和	個人	昭 50. 10. 9	
		22	大瀬休左衛門夫婦の墓	西之表市下西	個人	平 16. 4. 8	
	天然記念物	23	ガジュマル防潮林	西之表市住吉	住吉校区	昭 34. 8. 10	
		24	ソテツ自生群落	西之表市馬毛島	西之表市	昭 34. 8. 10	
		25	メヒルギ自生群落	西之表市国上湊	国上校区	昭 34. 8. 10	
		26	ツキイゲ自生群落	西之表市上西	営林署	昭 46. 5. 13	
		27	ヤッコ草	西之表市国上浦田	西之表市	昭 48. 2. 1	
		28	漣痕	西之表市住吉深川	西之表市	昭 48. 2. 1	
29		砂火山	種子島開発総合センター	種子島開発総合センター	昭 53. 8. 8		
30		ウシウマの骨格	種子島開発総合センター	種子島開発総合センター	平 4. 12. 19		
31		ヘゴ自生群落	西之表市国上大田	個人	平 22. 3. 8		
32		西之表象	種子島開発総合センター	種子島開発総合センター	平 28. 2. 3		
中種子町指定	建造物	33	塩釜跡	中種子町竹之川	個人ほか	昭 55. 3. 26	
		34	野間焼窯跡	中種子町島田	個人	昭 55. 3. 26	
		35	戸畑の煙突	中種子町戸畑	個人	平 18. 1. 26	
		36	松濤庵跡	中種子町熊野	熊野神社	平 22. 5. 18	
		37	南界小釣鐘堂跡及び旧正門	中種子町本村	中種子町	平 22. 5. 18	
	史跡	38	千草原遺跡	中種子町郡原	個人ほか	昭 55. 3. 26	
		39	阿嶽の洞穴	中種子町塩屋	塩屋集落	昭 56. 2. 8	
		40	日良法印御墓所	中種子町田島	浄光寺	昭 58. 10. 1	
		41	日良法印墓地跡	中種子町本村	中種子町	昭 58. 10. 1	
		42	苦浜貝塚	中種子町阿高磯	阿高磯集落	昭 59. 3. 26	
	天然記念物	43	坂井神社の大ソテツ	中種子町本村	坂井神社	昭 55. 3. 26	
		44	ヤッコソウ自生地	中種子町熊野	熊野神社	昭 55. 3. 26	
		45	ヤクタネゴヨウ	中種子町郡原	個人	昭 55. 3. 26	
46		メヒルギ・ハマジンチョウ自生地	中種子町塩屋	個人ほか、鹿児島県	昭 55. 8. 1		
47		平鍋の化石	中種子町平鍋	個人	昭 59. 3. 26		
南種子町指定	史跡	48	貫門	南種子町島間	個人	昭 47. 3. 30	
		49	岩穴	南種子町広田	広田自治公民館	昭 47. 3. 30	
		50	砂坂孫左エ門の碑及び業績	南種子町西之	南種子町	昭 55. 3. 7	
		51	上妻城址	南種子町島間	個人	昭 56. 1. 1	
		52	種子島製塩初地	南種子町下立石	下立石自治公民館	平 3. 5. 1	
	名勝	53	門倉・前之浜自然公園	南種子町門倉～前之浜	南種子町	昭 47. 3. 30	
		54	火合峯	南種子町大久保	大久保地区公民館	平 22. 3. 7	
	天然記念物・史跡	55	大塚山のヤッコ草及び石塔	南種子町大久保	大久保自治公民館	昭 56. 1. 1	
		天然記念物	56	枕状溶岩	南種子町大川	南種子町	昭 56. 1. 1
			57	田代化石	南種子町田代	南種子町	昭 56. 4. 11
58			オニバス	種子島宇宙センター内	種子島宇宙センター	平 7. 9. 28	
59			海浜性ハンミョウ生息地	南種子町那川河口付近	南種子町	平 31. 4. 25	

出典：鹿児島県ウェブサイト「鹿児島県の文化財」(<http://www.pref.kagoshima.jp/kyoiku-bunka/bunkazai/bunkazai/bunka/index.html>)
西之表市ウェブサイト「市指定文化財」(<https://www.city.nishinoomote.lg.jp/admin/soshiki/kyouikuinkai/shakaikyouikuka/bunkazai/bunkazai/siseki/siteibunnkazai/index.html>)
中種子町ウェブサイト「町指定文化財」(<https://town.nakatane.kagoshima.jp/korina/kyoiku-bunka/bunka/bunkazai/shite.html>)
南種子町ウェブサイト「主な文化財」(<http://www.town.minamitane.kagoshima.jp/education/bunkazailist.html>)



凡例

- 対象事業実施区域
- 対象事業実施区域(港湾施設)
- 天然記念物

0 0.5 1 2 km

1:40,000



注：数字は表-3.2.50のNo.に対応しています。

表のうち、地域が特定されているものについて分布状況を表示。

出典：鹿児島県ウェブサイト「鹿児島県の文化財」(<http://www.pref.kagoshima.jp/kyoiku-bunka/bunkazai/bunkazai/bunka/index.html>)
西之表市ウェブサイト「市指定文化財」

(<https://www.city.nishinoomote.lg.jp/admin/soshiki/kyouikuinkai/shakaikyokuika/bunkazai/bunkazai/siseki/siteibunkazai/index.html>)

中種子町ウェブサイト「町指定文化財」(<https://town.nakatane.kagoshima.jp/korina/kyoiku-bunka/bunka/bunkazai/shite.html>)

南種子町ウェブサイト「主な文化財」(<http://www.town.minamitane.kagoshima.jp/education/bunkazailist.html>)

インターネット地図サイトをもとに作成。

図-3.2.29(1) 文化財の指定状況

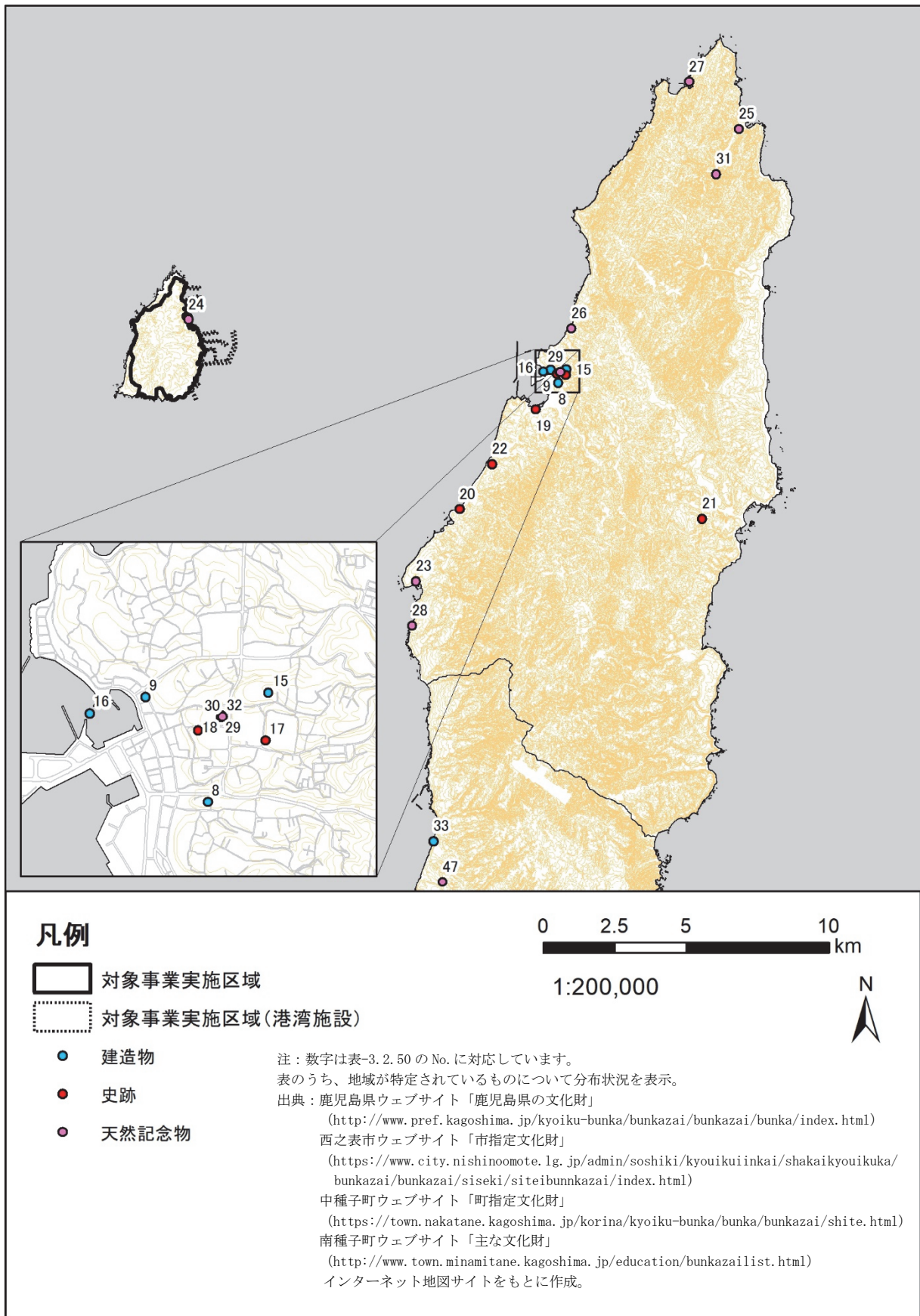


図-3.2.29(2) 文化財の指定状況