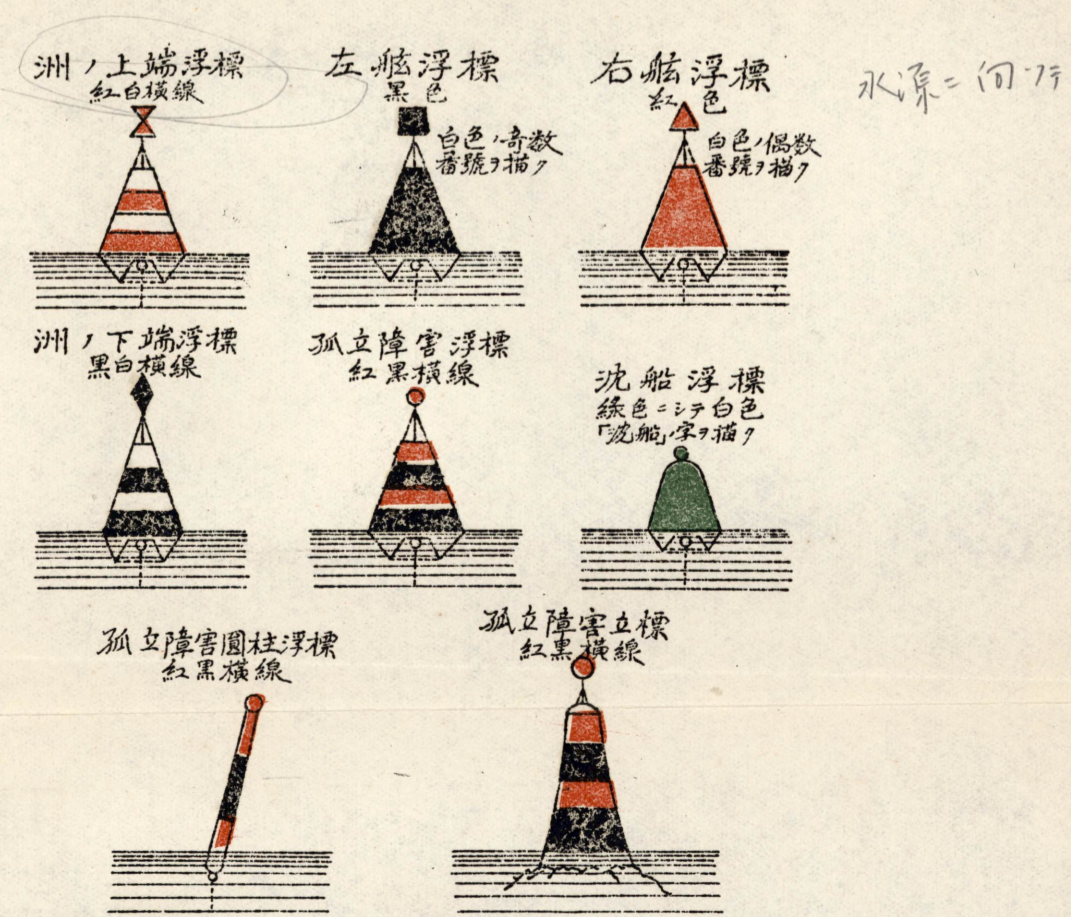
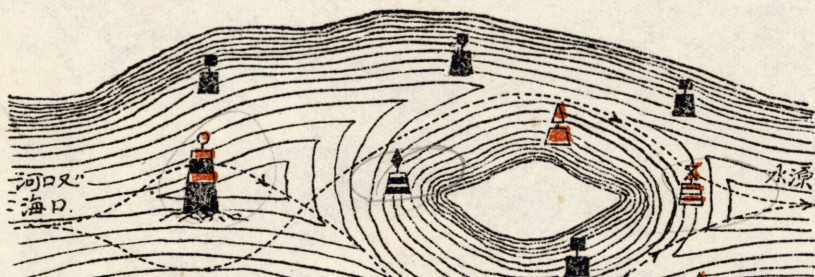


燈質不動 FIXED LIGHT	燈質不動 FIXED LIGHT	燈質不動 FIXED LIGHT	燈質不動 FIXED LIGHT	燈質不動 FIXED LIGHT	燈質不動 FIXED LIGHT	燈質不動 FIXED LIGHT	燈質不動 FIXED LIGHT	燈質不動 FIXED LIGHT	燈質不動 FIXED LIGHT
燈質不動 FIXED LIGHT	燈質不動 FIXED LIGHT	燈質不動 FIXED LIGHT	燈質不動 FIXED LIGHT	燈質不動 FIXED LIGHT	燈質不動 FIXED LIGHT	燈質不動 FIXED LIGHT	燈質不動 FIXED LIGHT	燈質不動 FIXED LIGHT	燈質不動 FIXED LIGHT
燈質不動 FIXED LIGHT	燈質不動 FIXED LIGHT	燈質不動 FIXED LIGHT	燈質不動 FIXED LIGHT	燈質不動 FIXED LIGHT	燈質不動 FIXED LIGHT	燈質不動 FIXED LIGHT	燈質不動 FIXED LIGHT	燈質不動 FIXED LIGHT	燈質不動 FIXED LIGHT
燈質不動 FIXED LIGHT	燈質不動 FIXED LIGHT	燈質不動 FIXED LIGHT	燈質不動 FIXED LIGHT	燈質不動 FIXED LIGHT	燈質不動 FIXED LIGHT	燈質不動 FIXED LIGHT	燈質不動 FIXED LIGHT	燈質不動 FIXED LIGHT	燈質不動 FIXED LIGHT

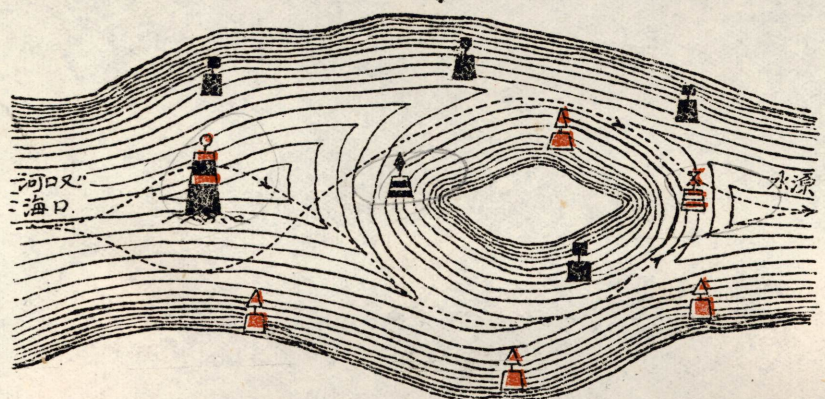
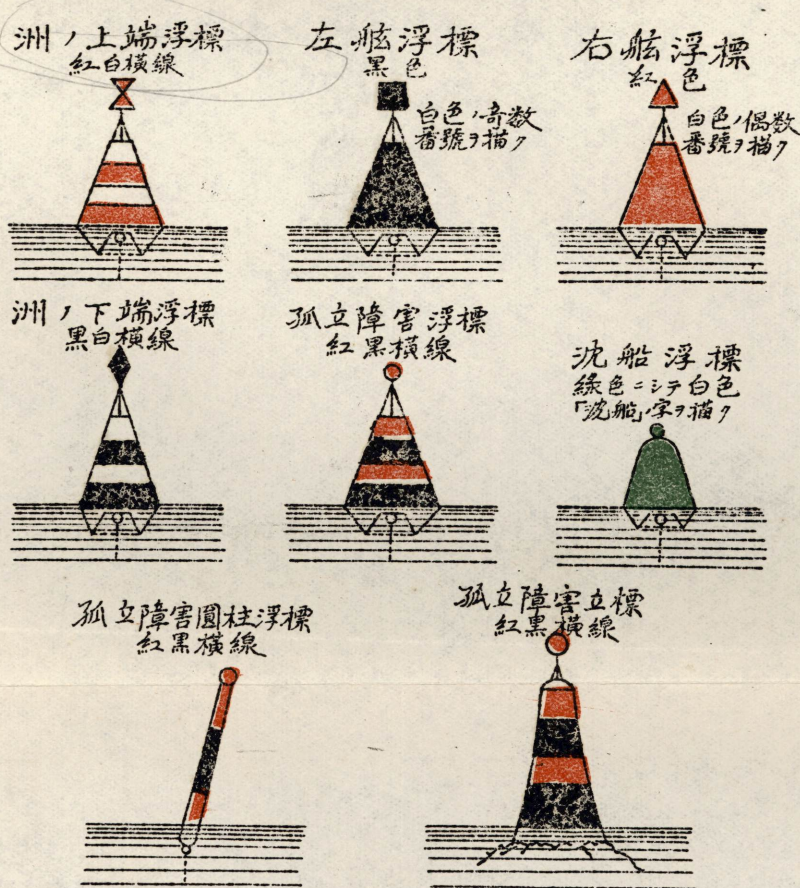
第九圖
浮標及立標式圖



水原 = 向 / 行

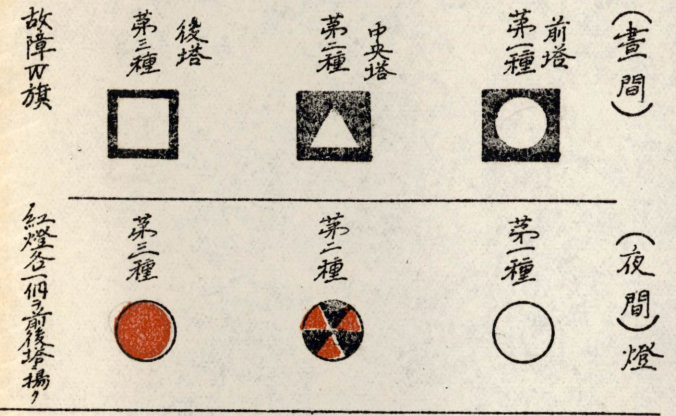


第九圖
浮標及立標式圖

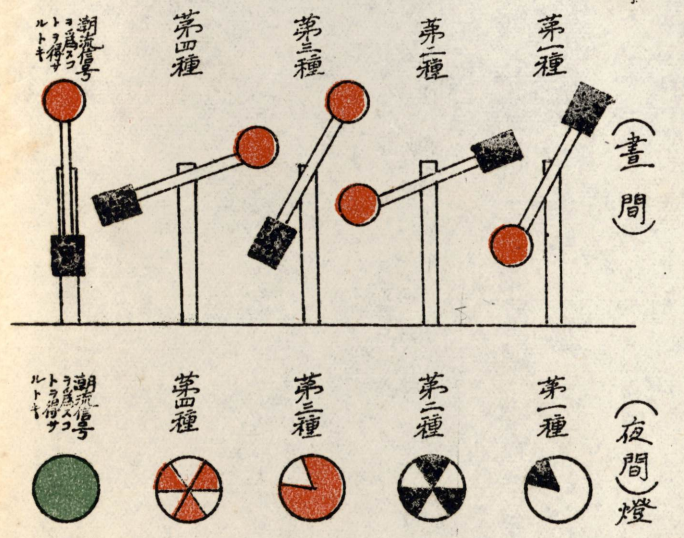


第十圖

船舶通航信號




潮流信號

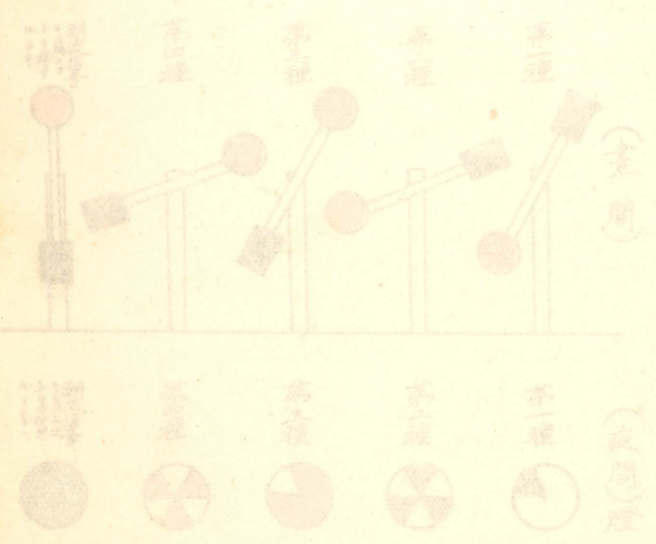


第十圖

船舶通航信號



航路信號

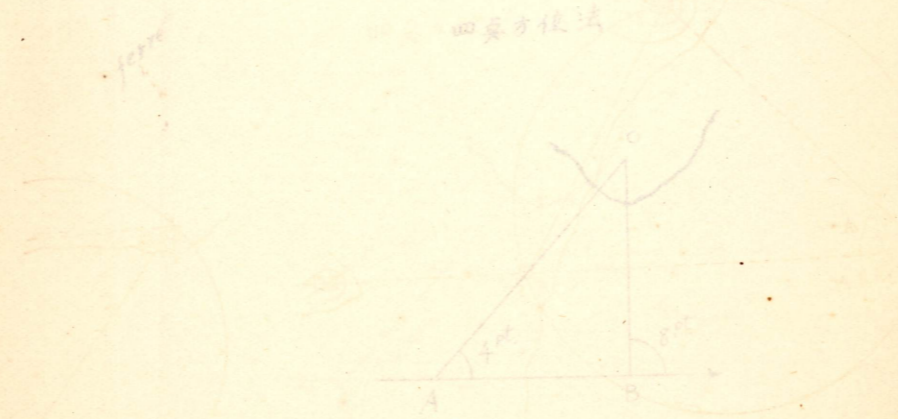


第四圖

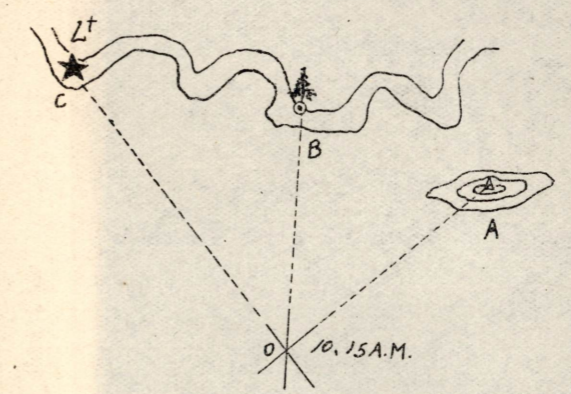
船首信角法



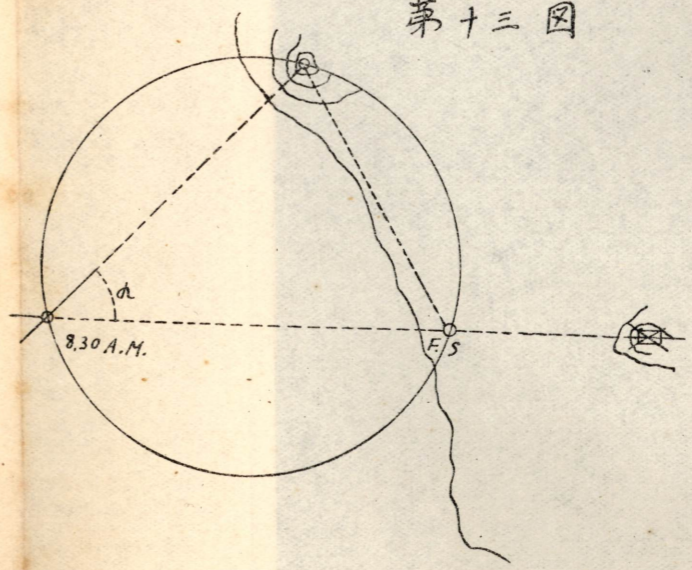
四方位法



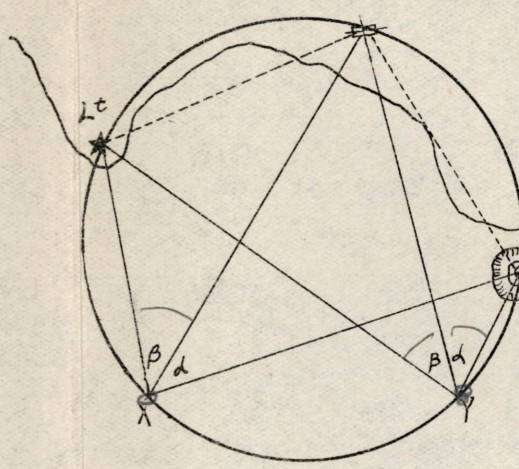
第十一圖



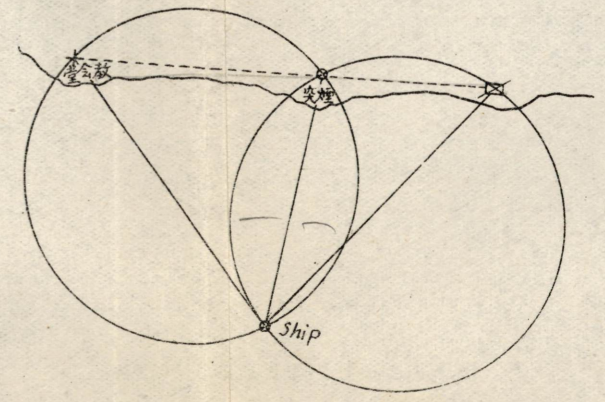
第十三圖



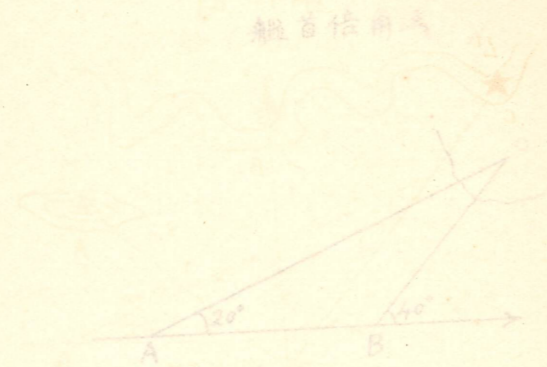
(一)



(六)

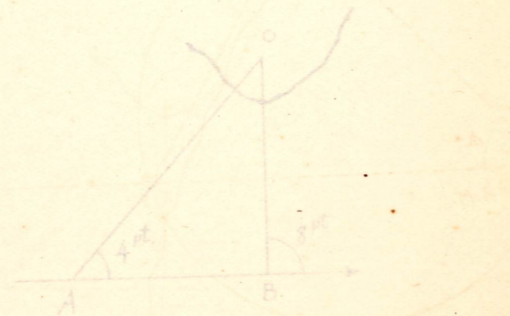


第十四图

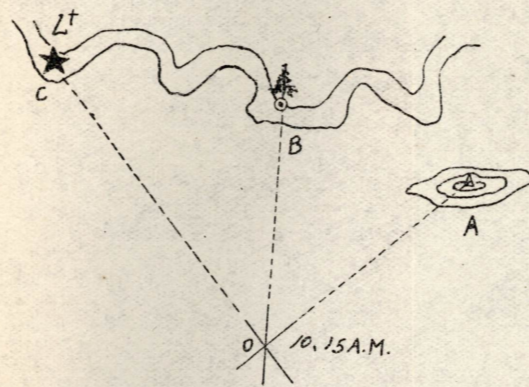


船首估用法

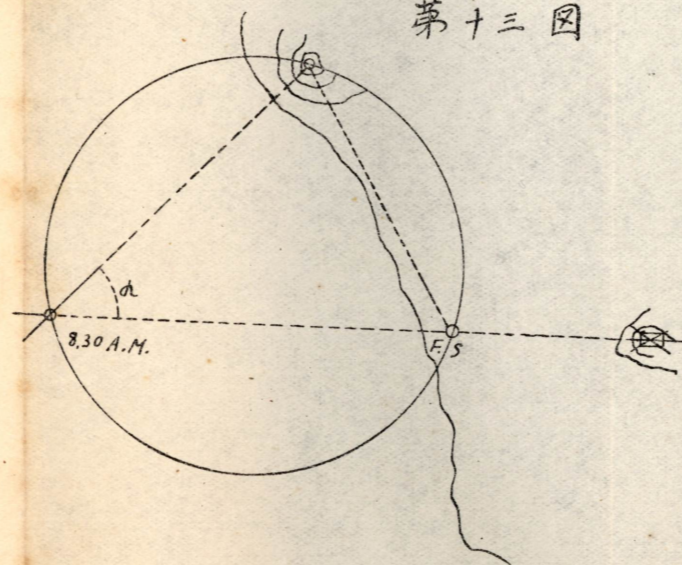
四要素估用法



第十一图

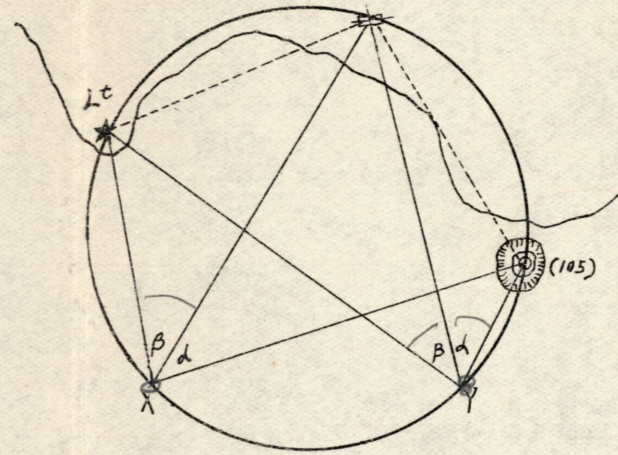


第十三图

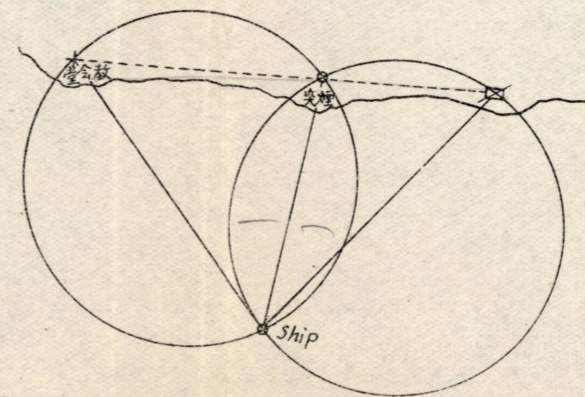


第十二图

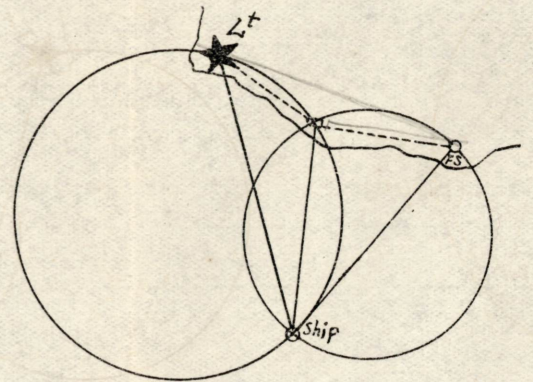
(1)



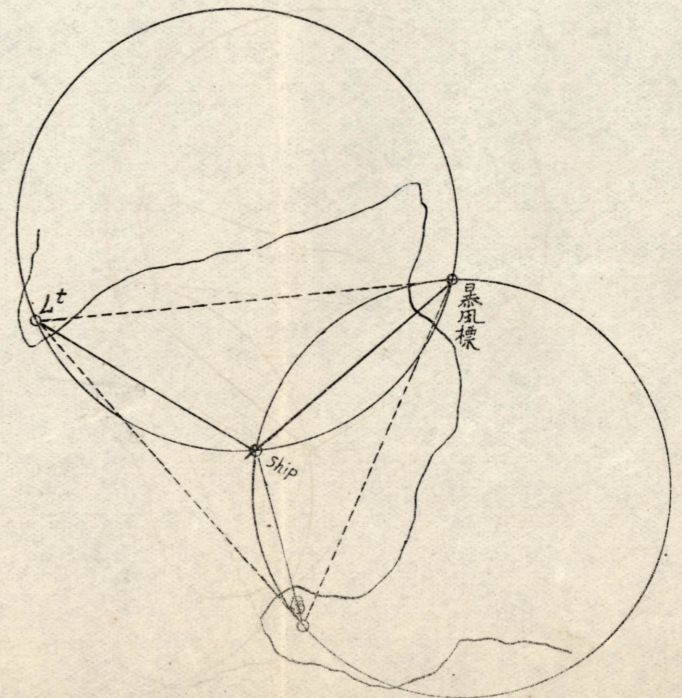
(六)



(12)



(二)



第十一图

图四十四

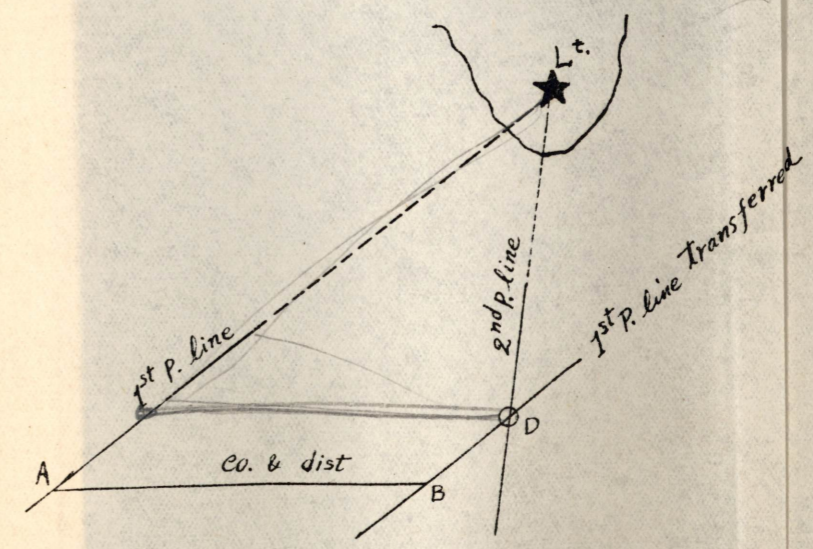


第十三图

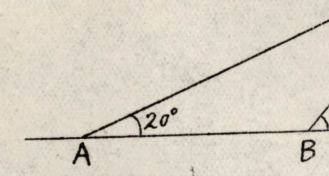


航海十

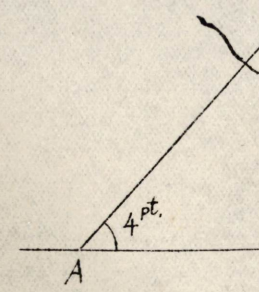
第十四图



船首倍角



四桌方位法



第十一图

图四十四



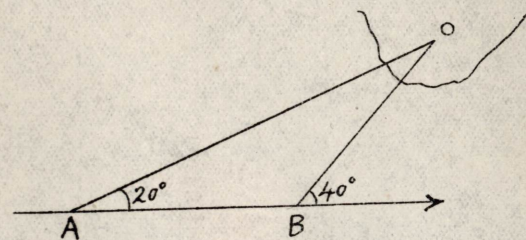
第十三图



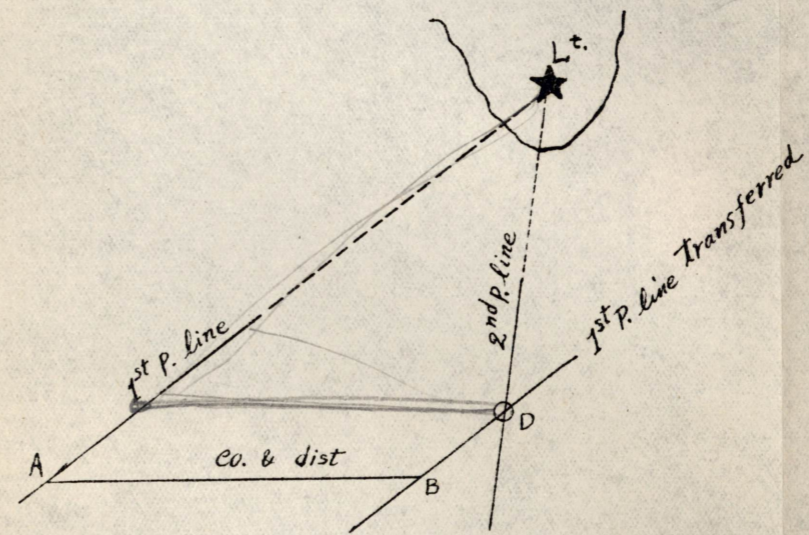
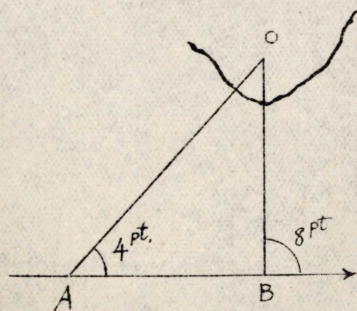
玩海十


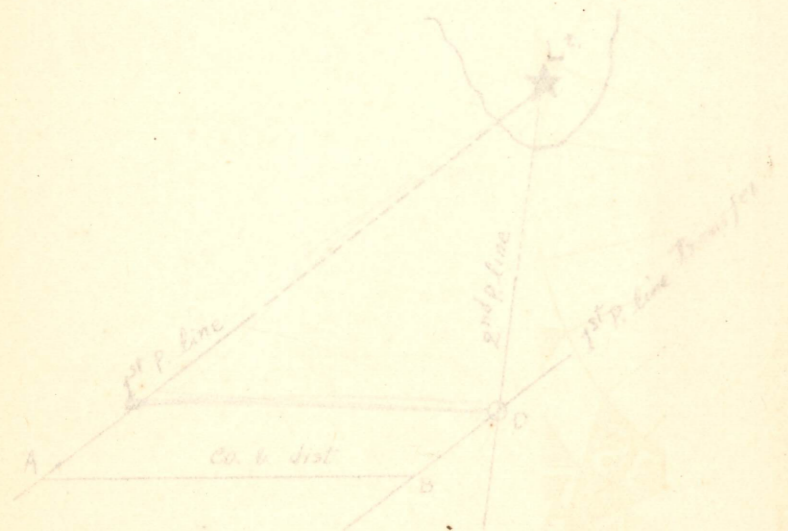
第十四图

船首倍角法




四真方位法






第十四圖(a)

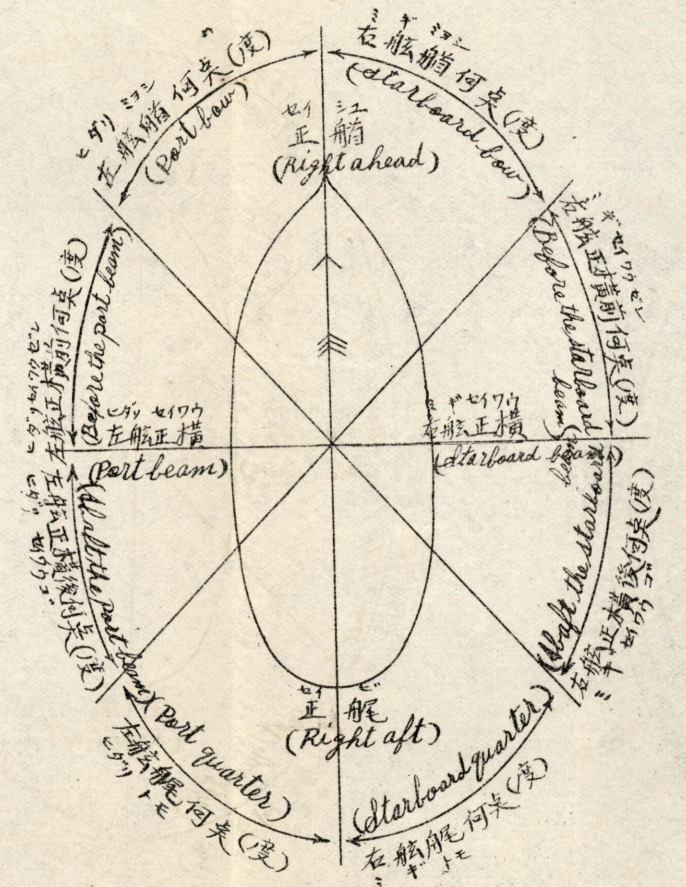


Before the part
 (Before the part)

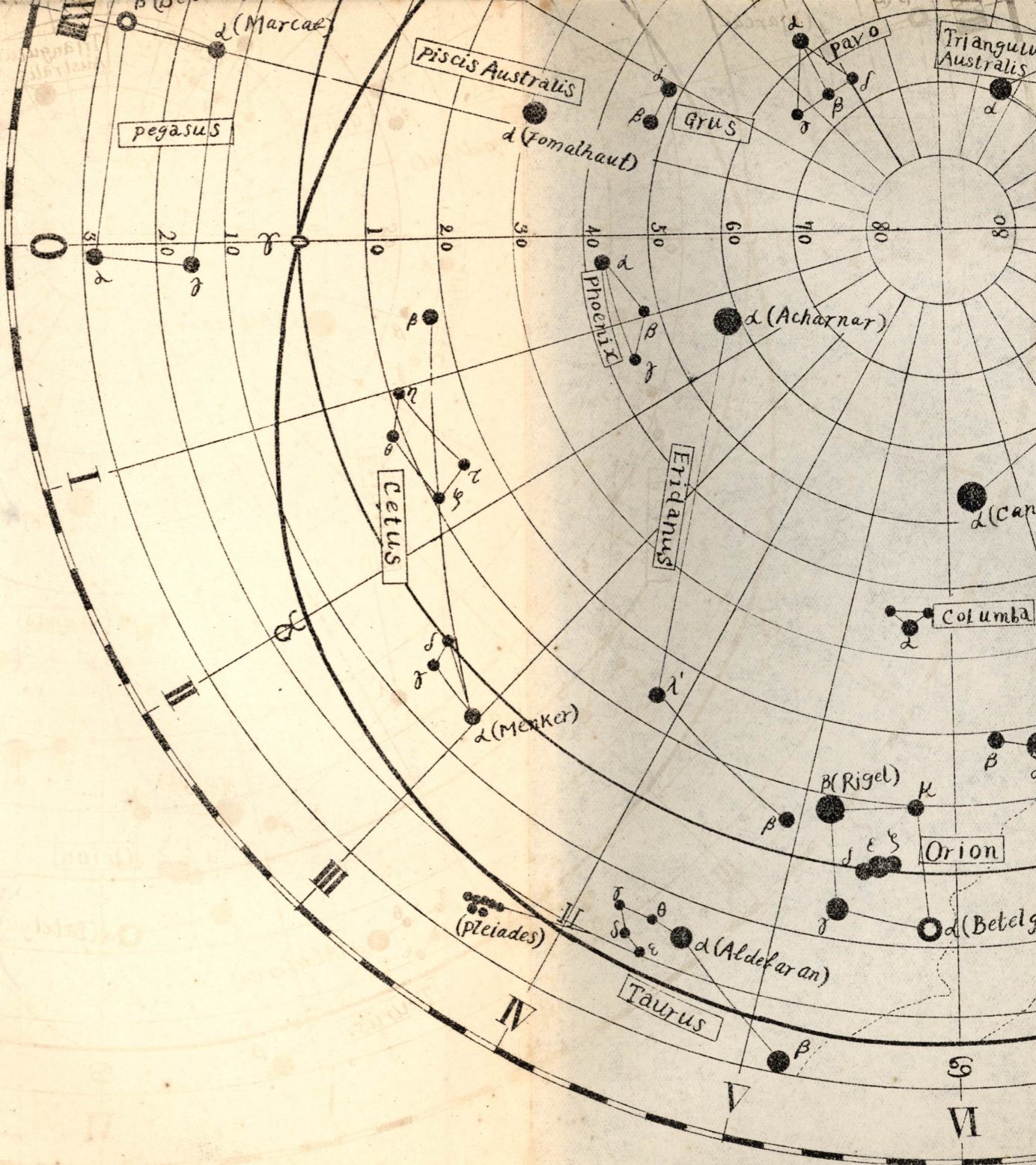

第十四圖(a)

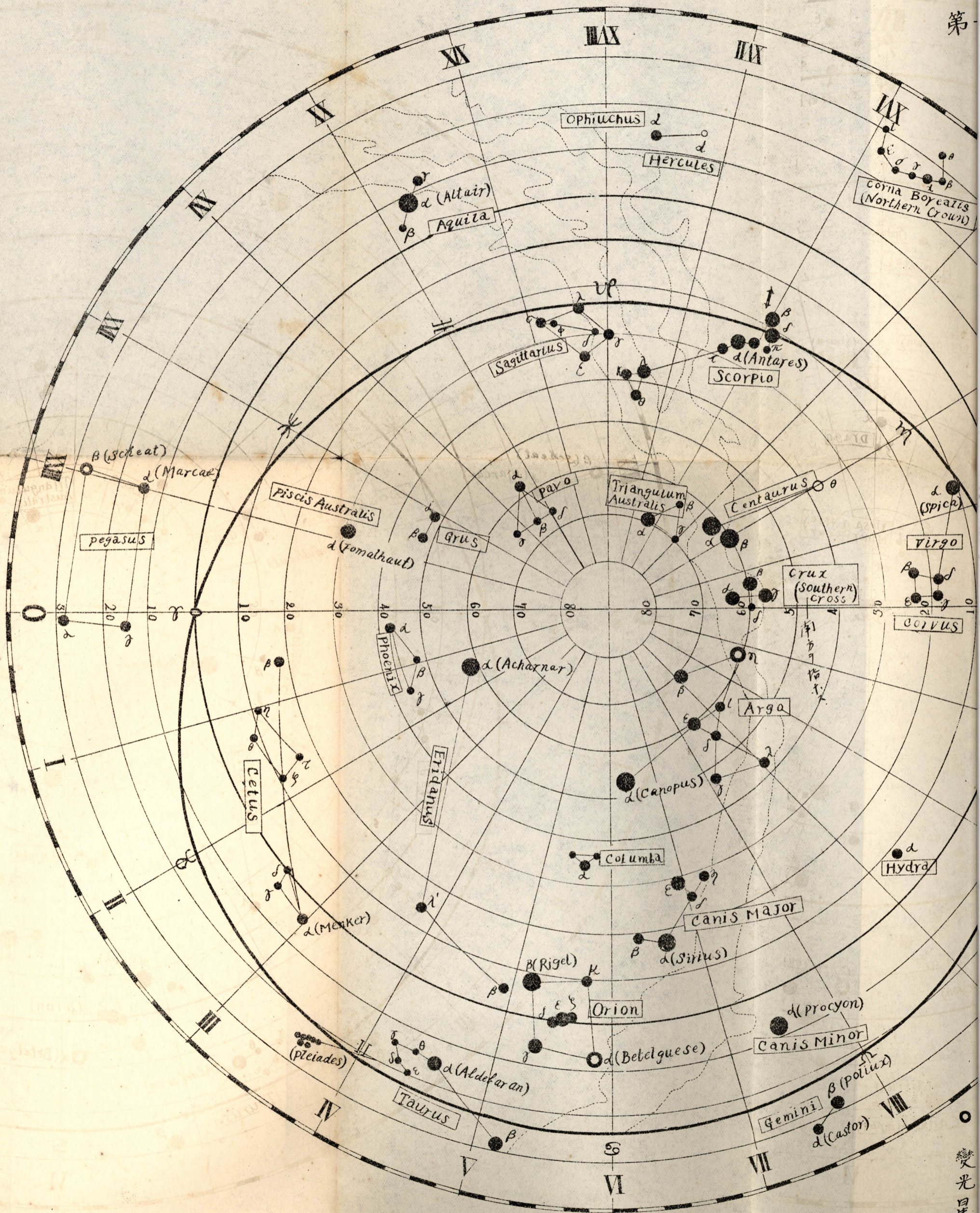


(b)

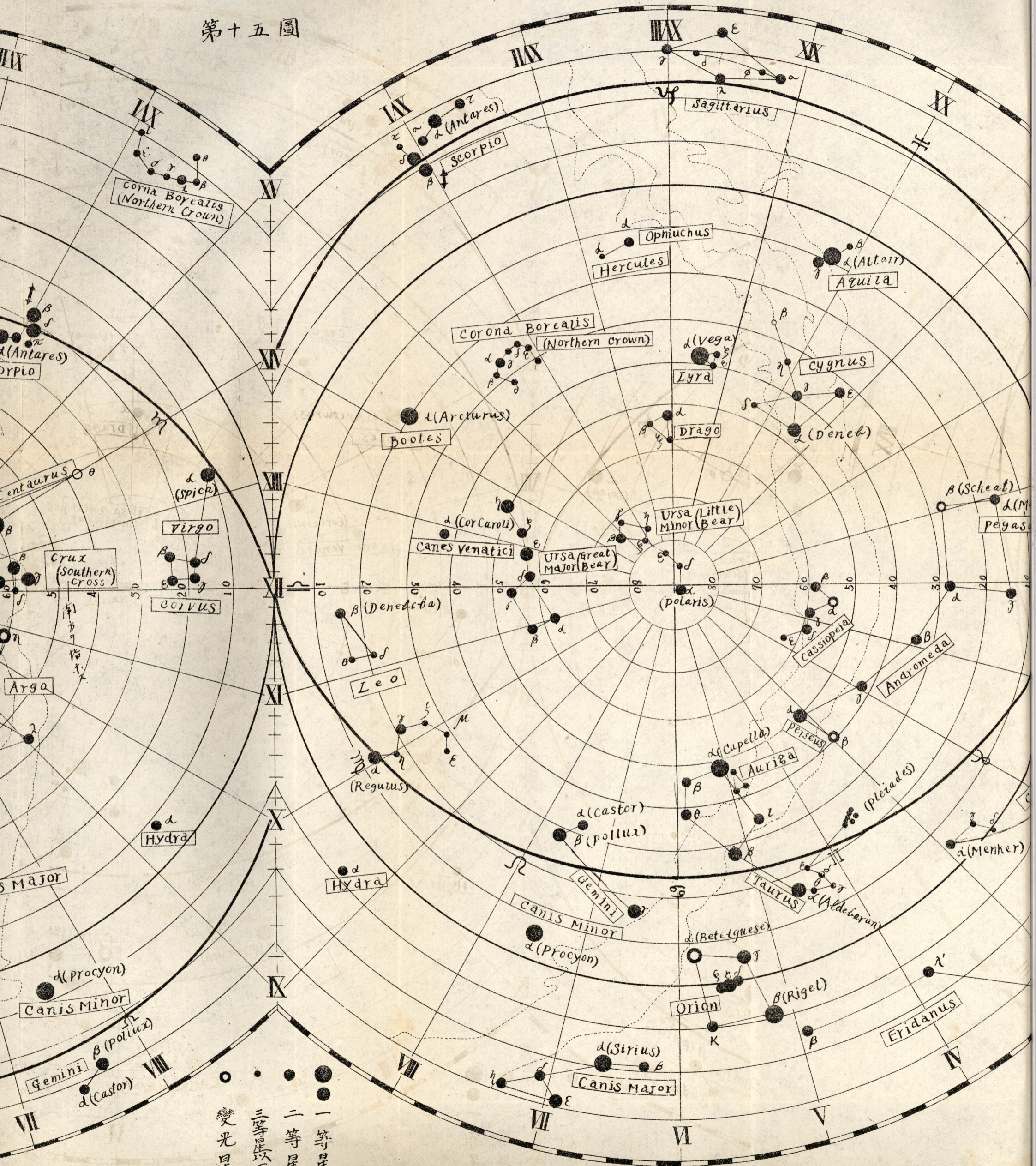



第十四圖(a)

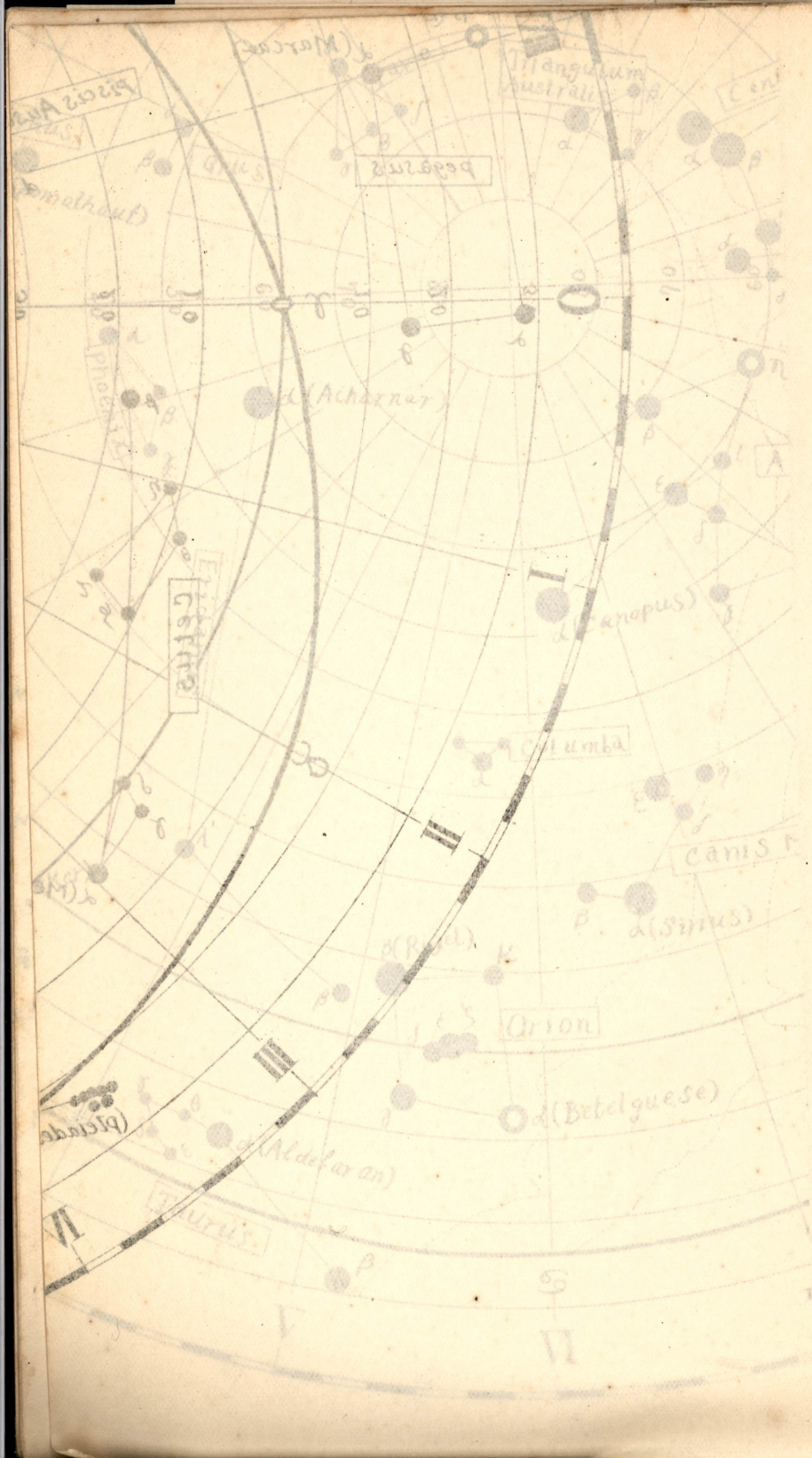





第十五圖



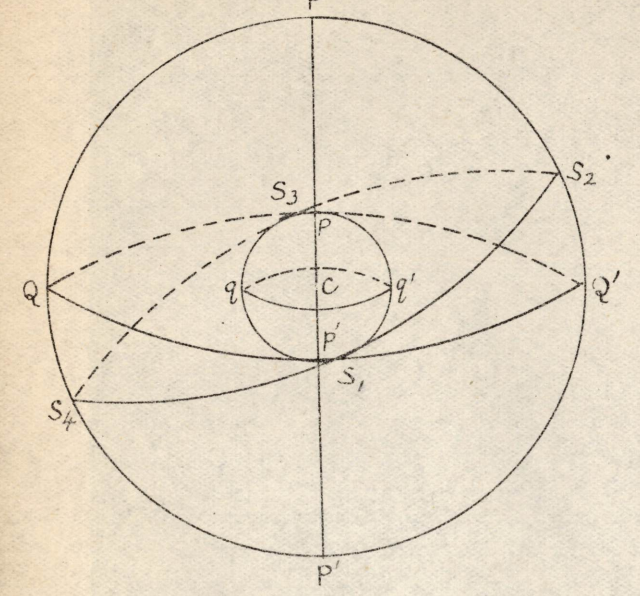




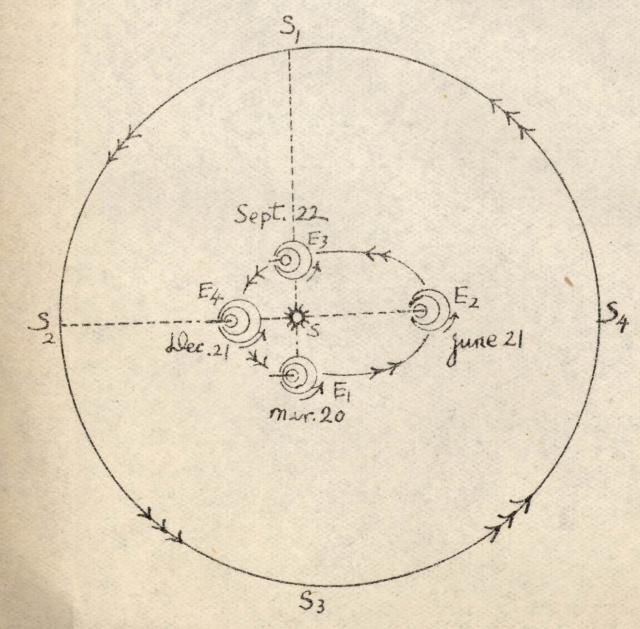
航海十二



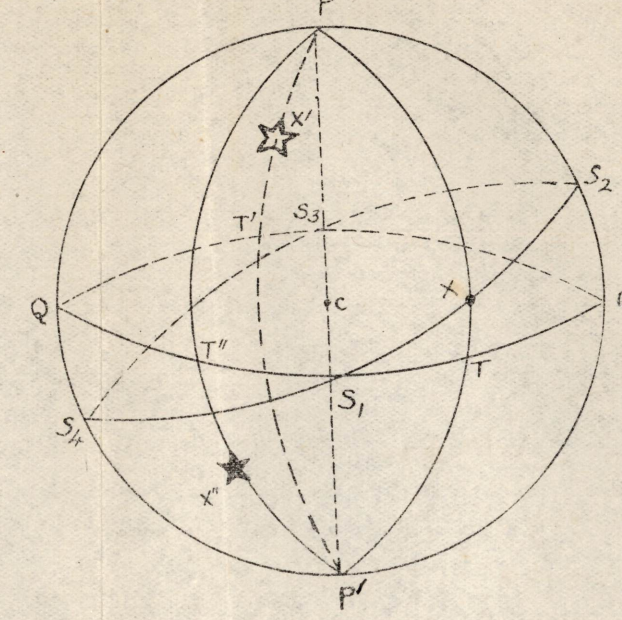
第十六图



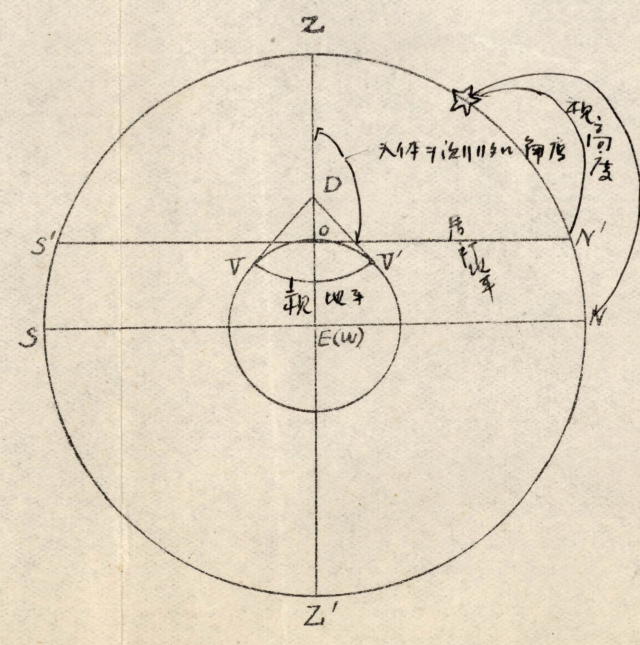
第十七图



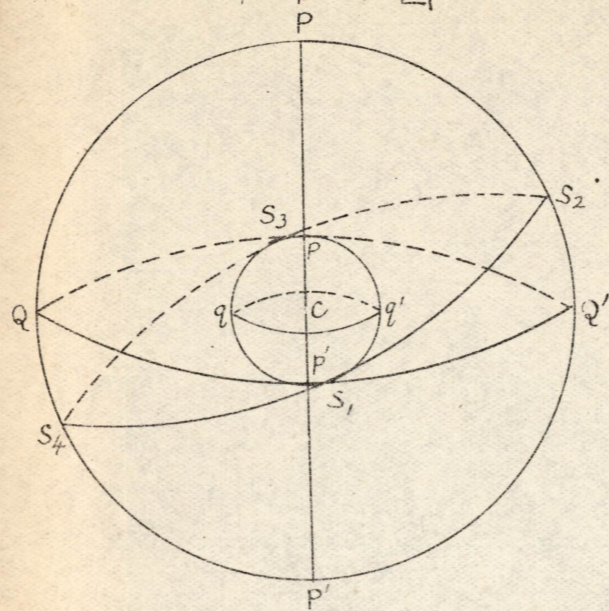
第十八图



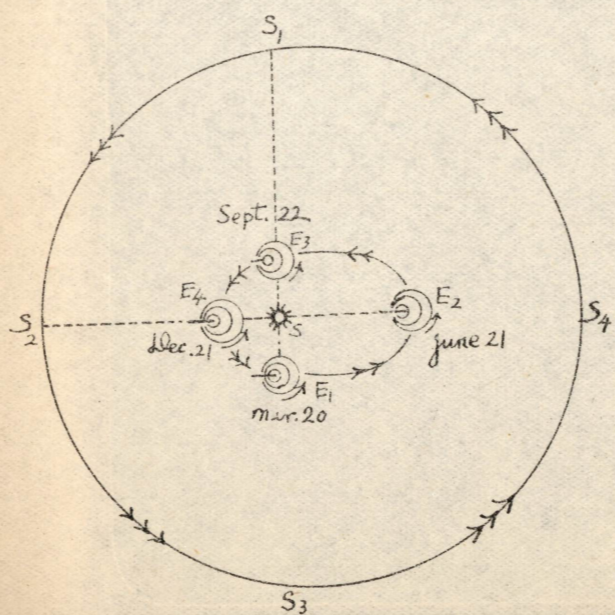
第十九图



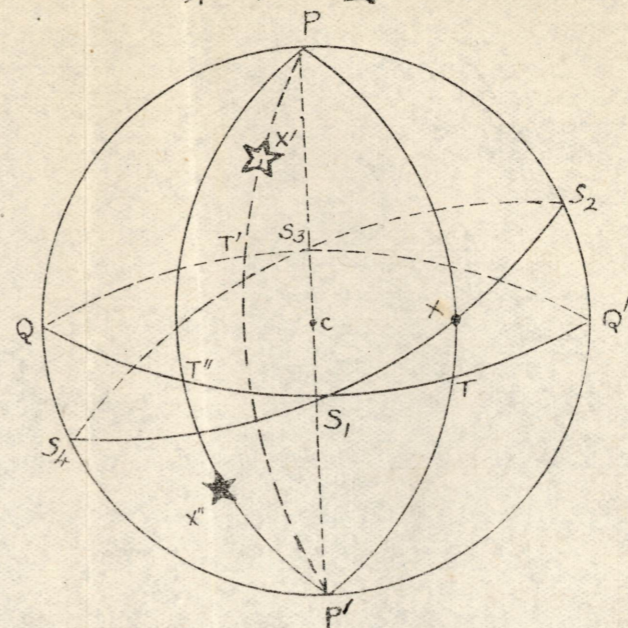
第十六图



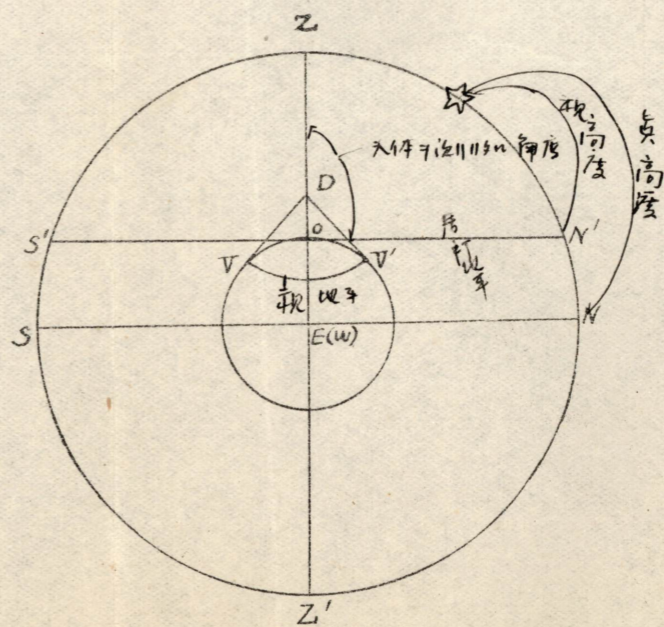
第十七图



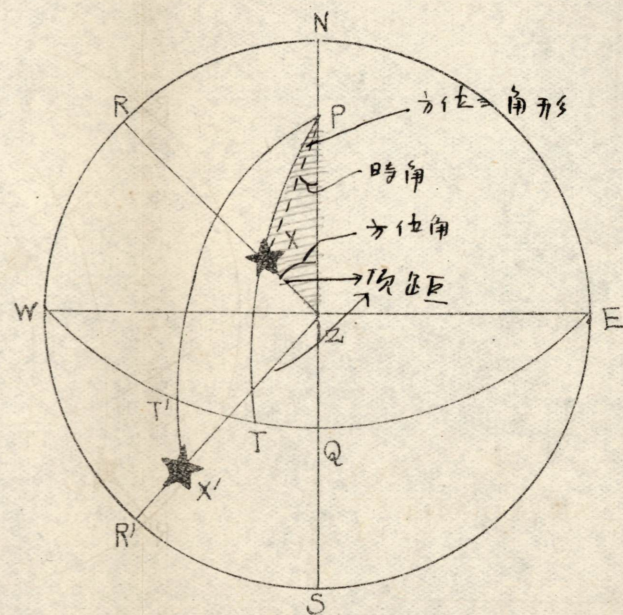
第十八图



第十九图




第二十图




航海十二

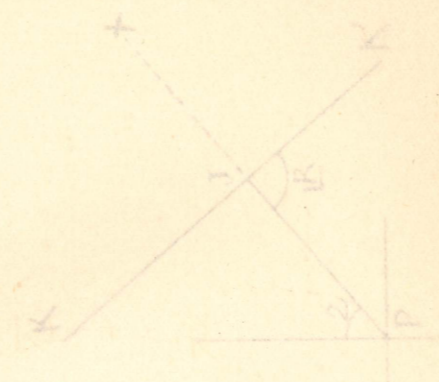
第十六圖



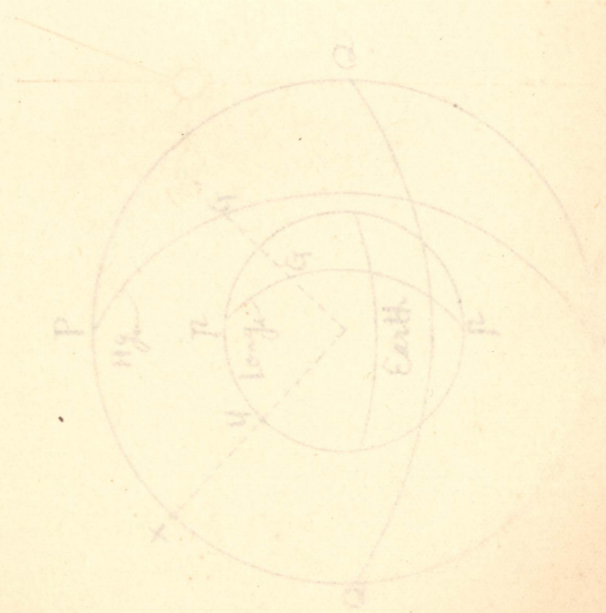
第十七圖



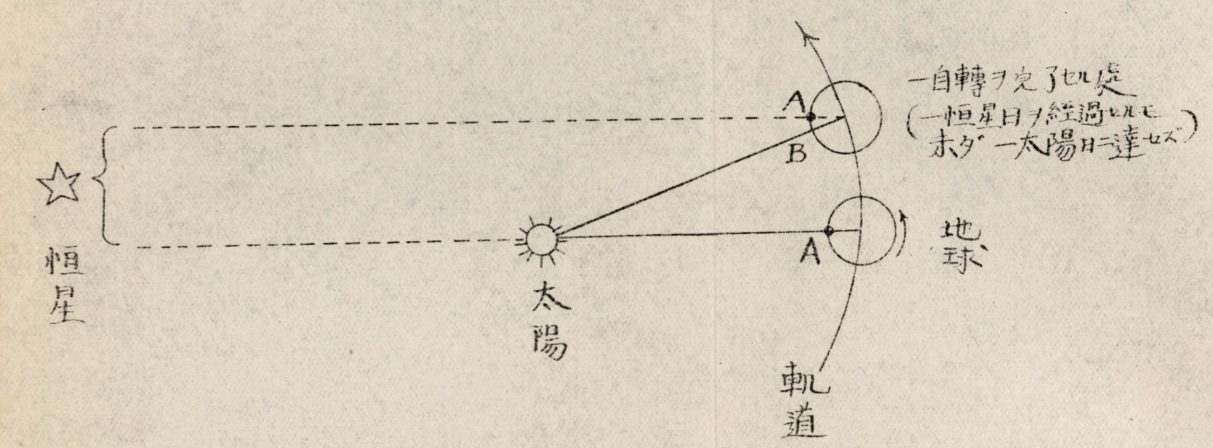
(一)



(二)



第二十一圖



第十一圖

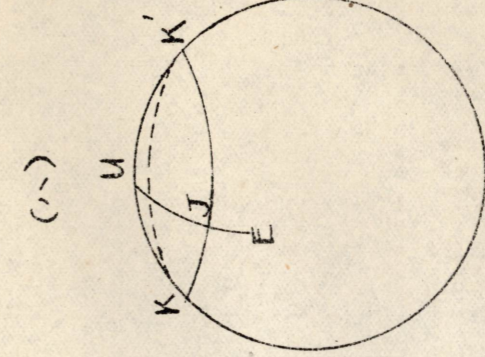
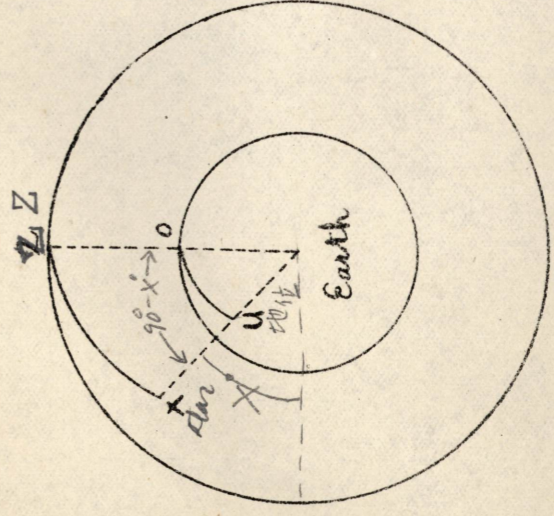


航海書

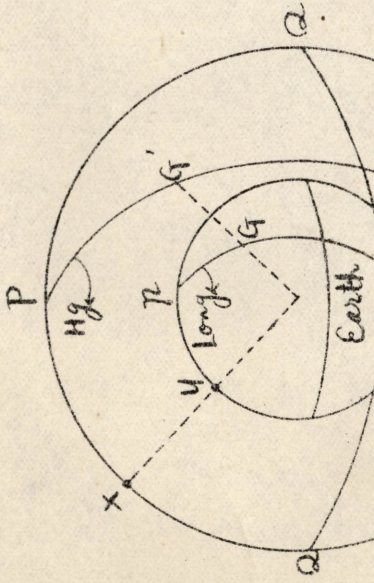


第十二圖


第十二圖 (1)




(12)



(=)



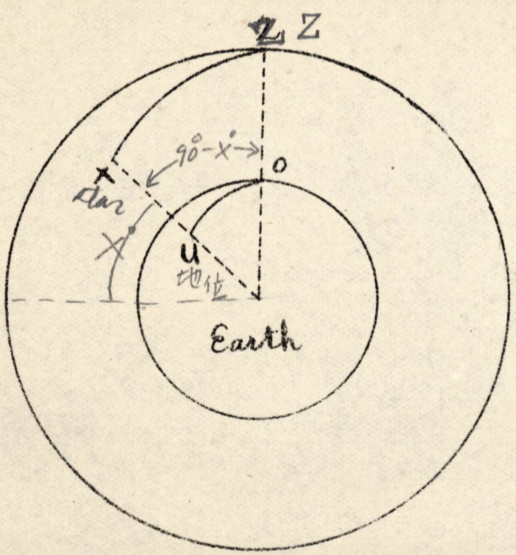


第二十一圖

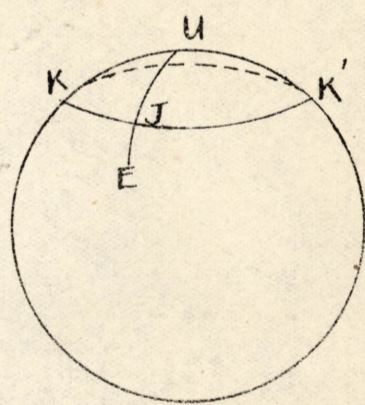
航海



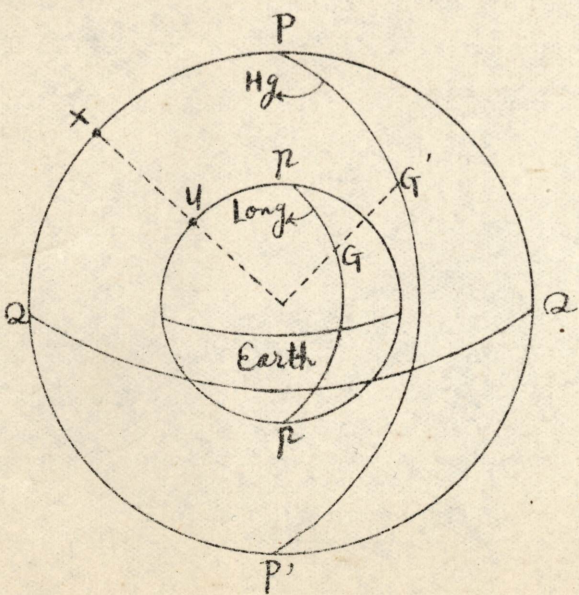
第二十二圖
(1)



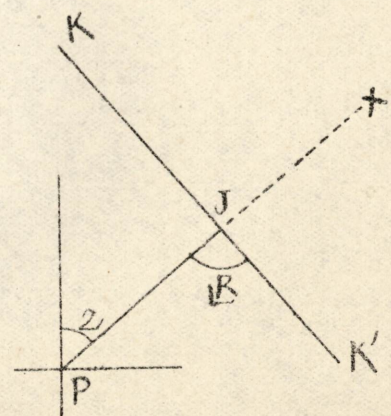
(1-)

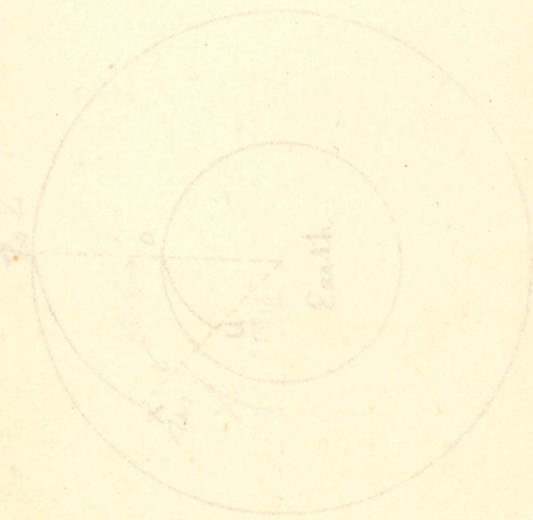



(12)



(=)





第二十一圖

第二十二圖

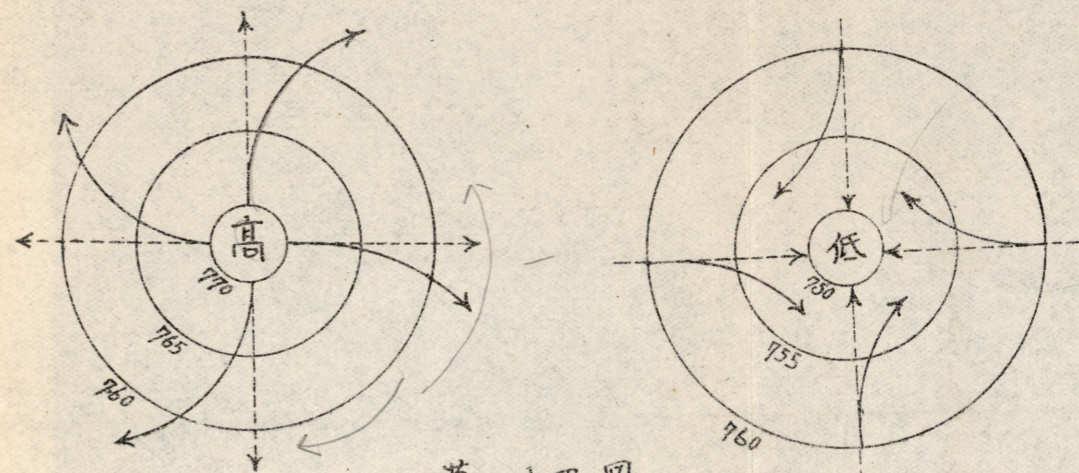


第二十三圖

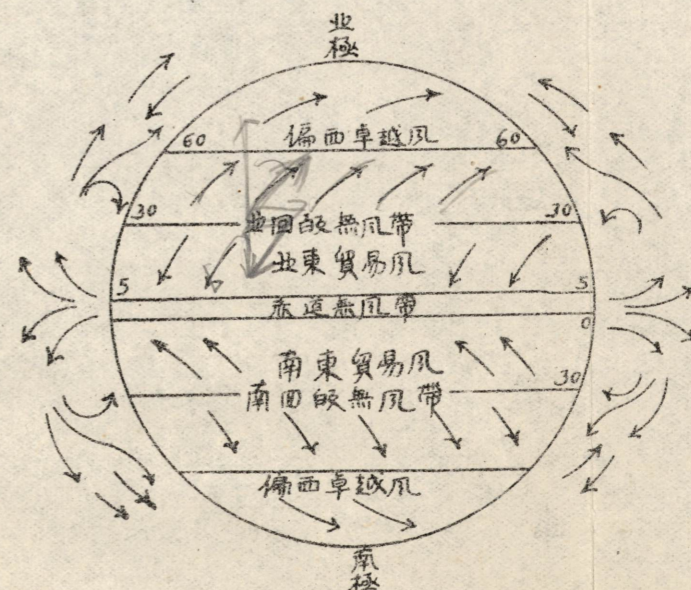


航海士

第二十三圖
北半球ニ於ケル高低圧部域ト風向



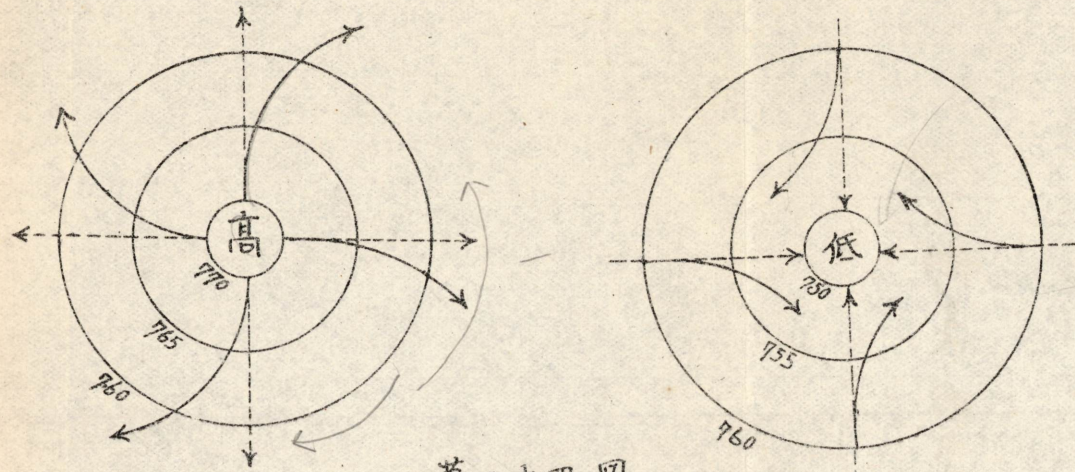
第二十四圖



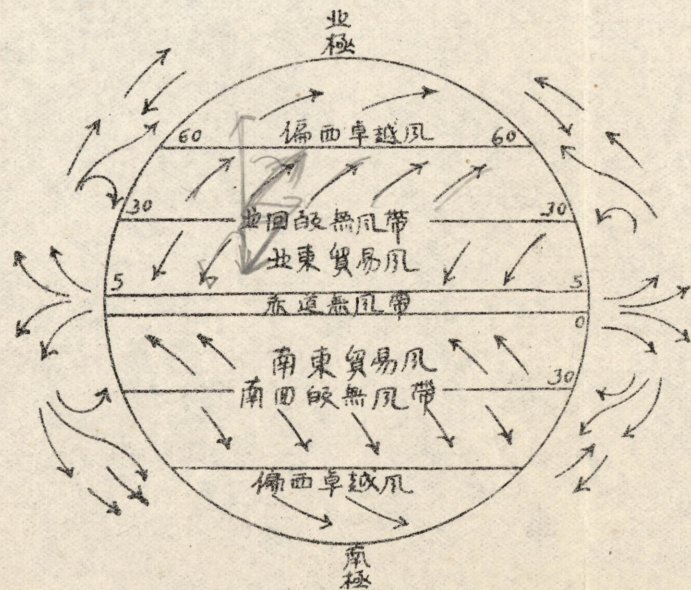
海陸分布ノ関係上所謂熱赤道ハ約
北緯五度ニ在リ赤道無風帶ハ常ニ
北半球ニ存在ス

600

第二十三图
北半球ニ於ケル高低圧部域ト風向

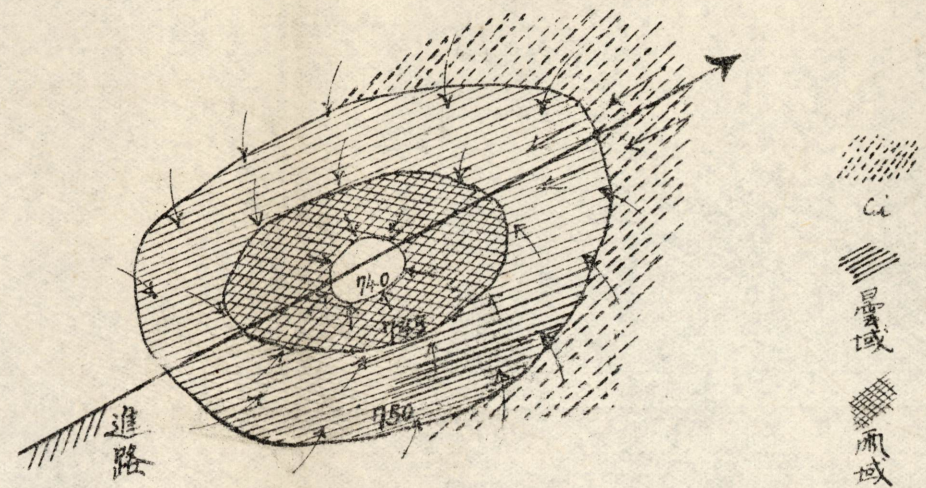


第二十四图

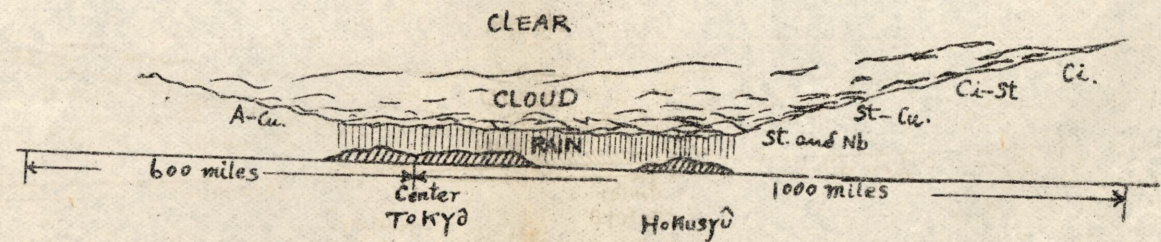


海陸分布ノ関係上所謂熱赤道ハ約
北緯五度ニ在リ赤道無風帶ハ常ニ
北半球ニ存在ス

第二十五图
(1)




(2)

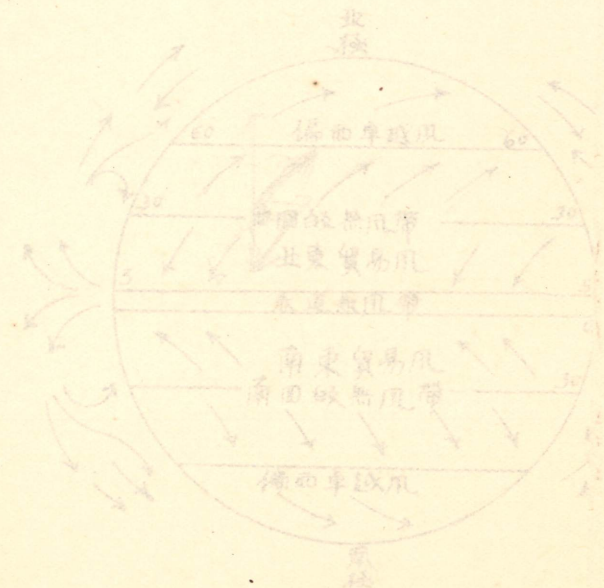


大正六年十月一日 午後六時
颱風断面想像图

第二十三图
 北半球之於高低压部域

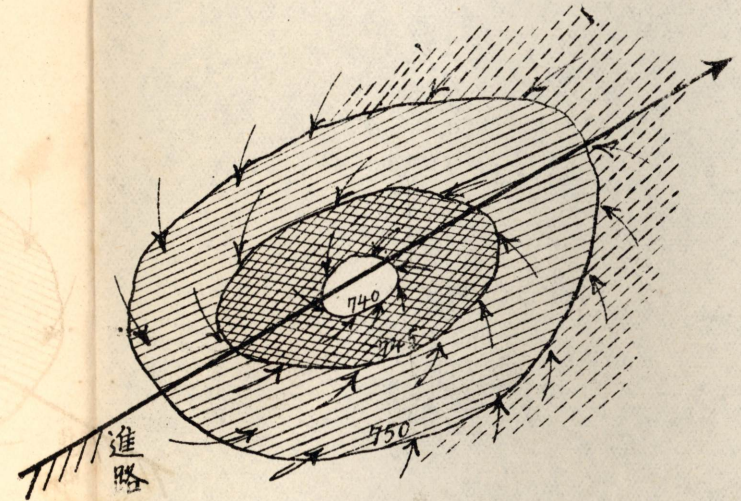


第二十四图




西風分帶，以標上所謂熱帶，約
 北緯30°，即=30°，赤道之風帶，帶
 之東緯一，即=1°

第二十五图
 (1)

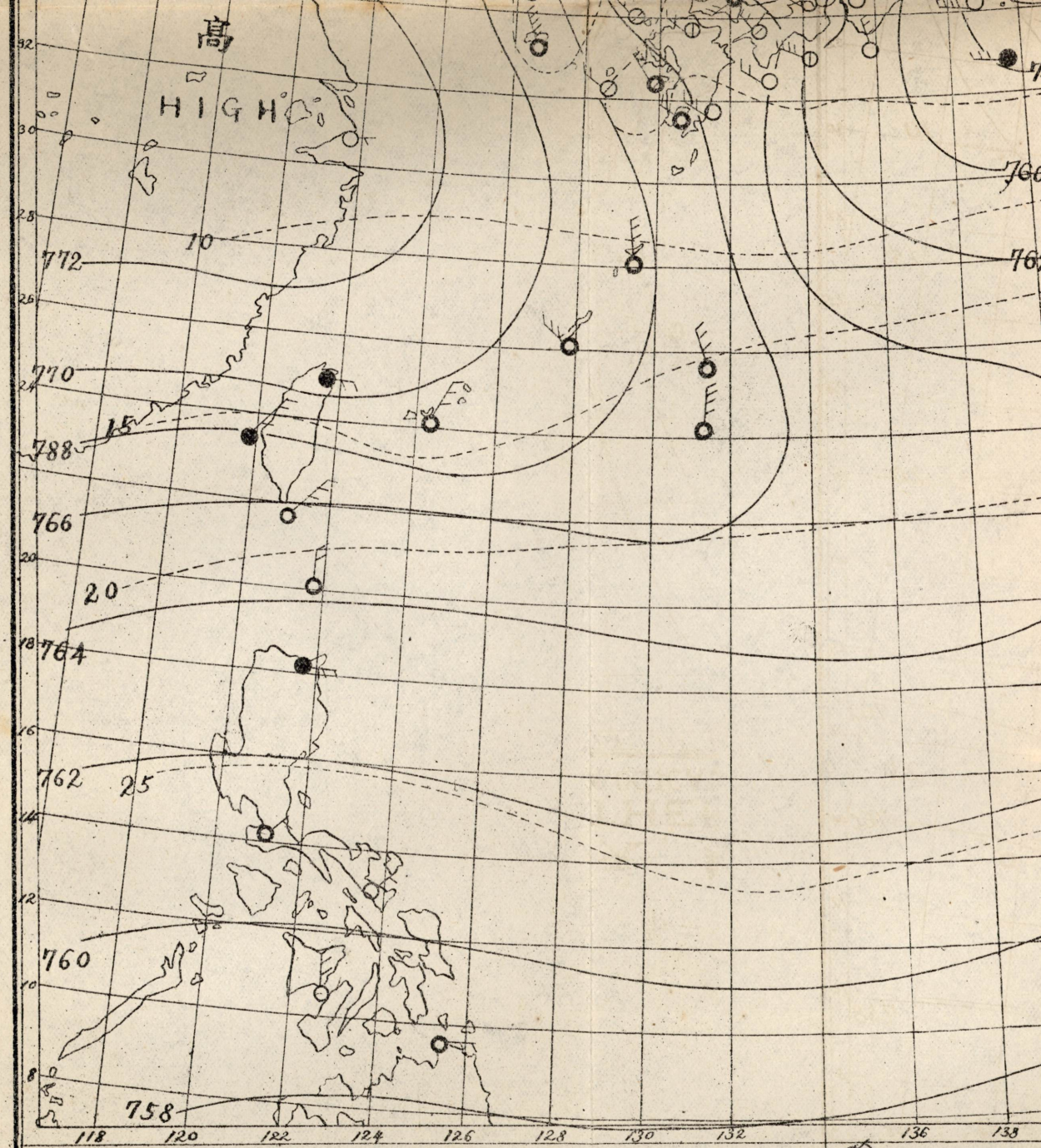
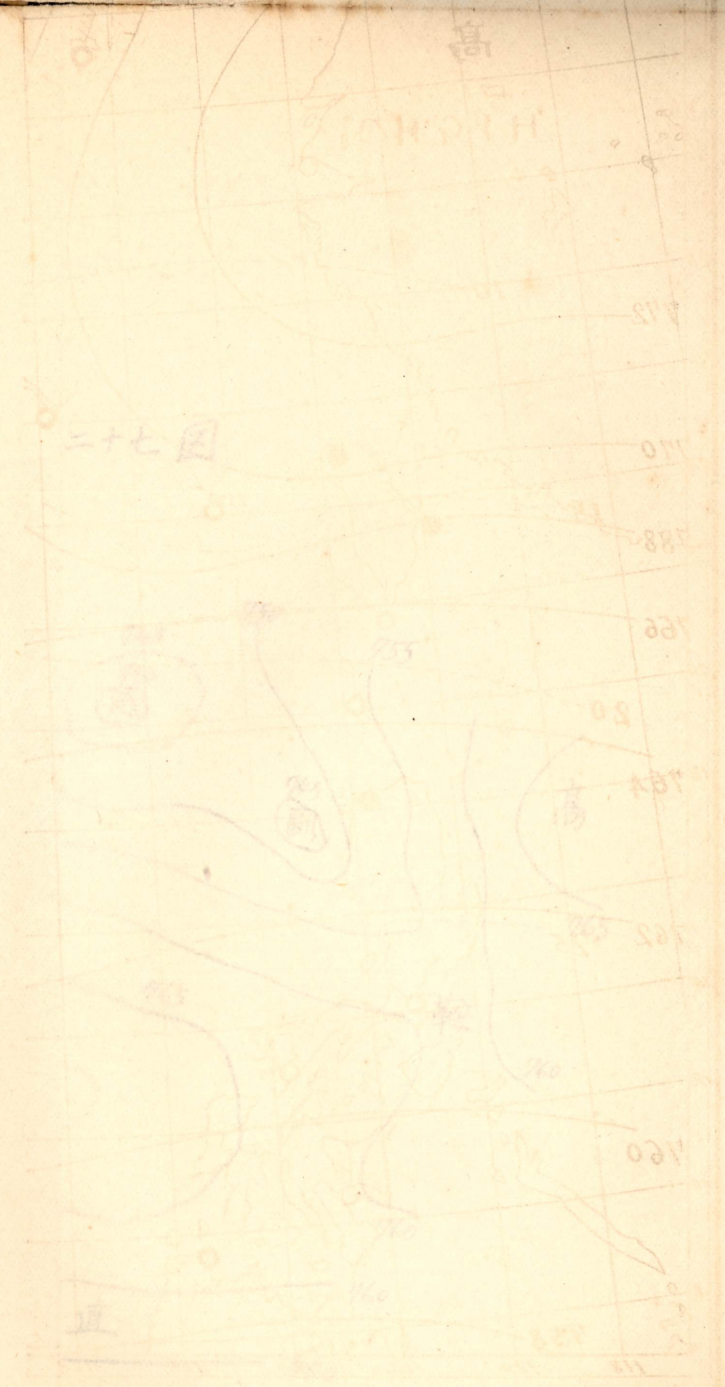


○
 // 壘域
 ▨ 凹域

第二十五圖



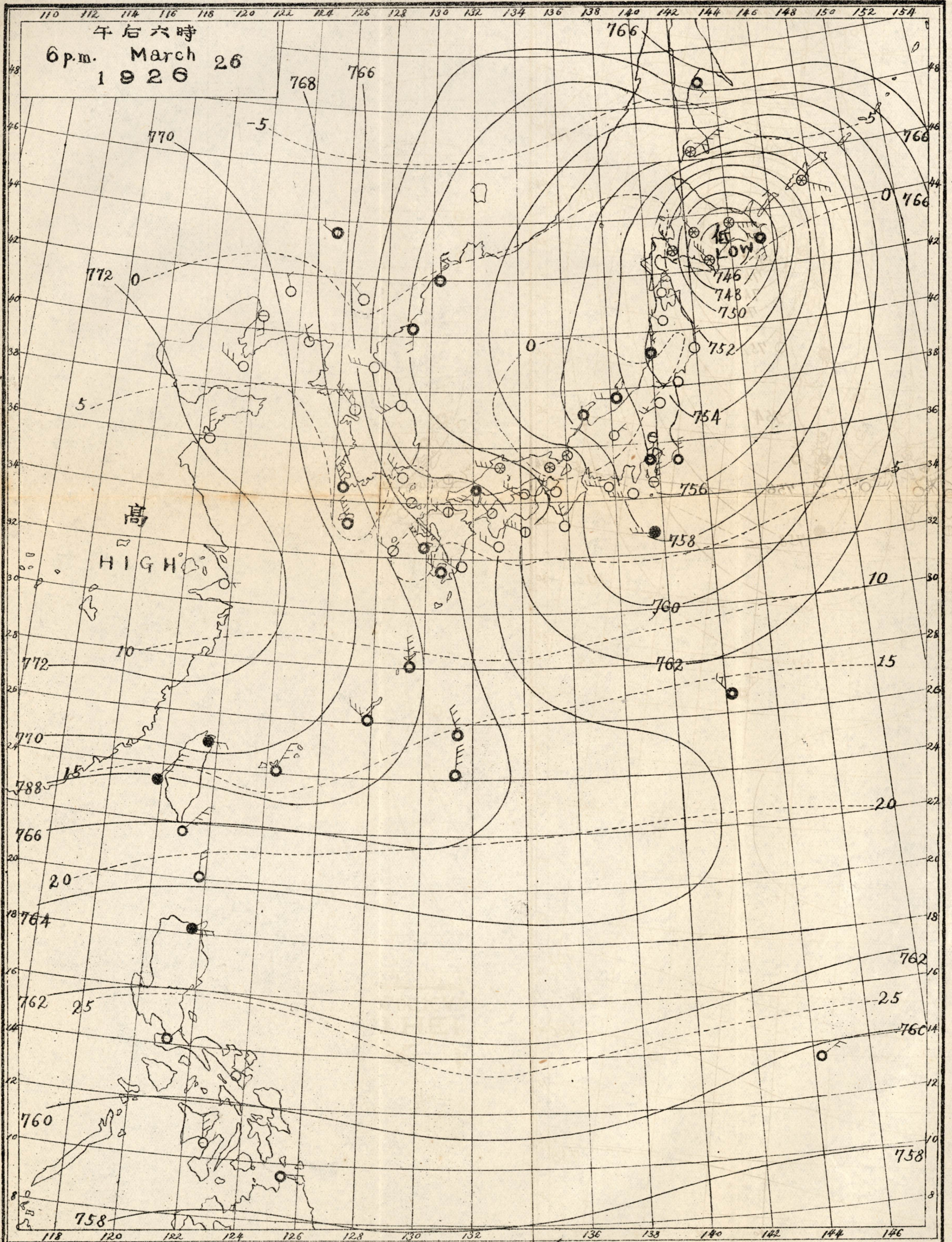
三十七圖



等壓線 Isobaric line	快晴 Clear	雪 Snow	軟風 Light Wind
等溫線 Isothermal line	晴 Fair	霧 Fog	和風 Moderate W.
不連續線 Line of Discontinuity	曇 Cloudy	雷雨 Thunder storm	疾風 Strong Wind
	雨 Rain		強風 Gale

天氣圖

WEATHER CHART
THE CENTRAL METEOROLOGICAL OBSERVATORY OF JAPAN TOKYO



等壓線 Isobaric line	○ 快晴 Clear	⊕ 雪 Snow	♂ 軟風 Light Wind 2-4 m.p.s.	烈風 Strong Gale 29-35 m.p.s.
等溫線 Isothermal line	⊙ 晴 Fair	⊙ 霧 Fog	♂ 和風 Moderate Wind 4-6 m.p.s.	颶風 Hurricane 35-40 m.p.s.
不連續線 Line of Discontinuity	☉ 曇 Cloudy	⊙ 雷雨 Thunder storm	♂ 疾風 Strong Wind 6-10 m.p.s.	20-25 " 25-29 "
	● 雨 Rain		♂ 強風 Gale 10-15 m.p.s.	40 <

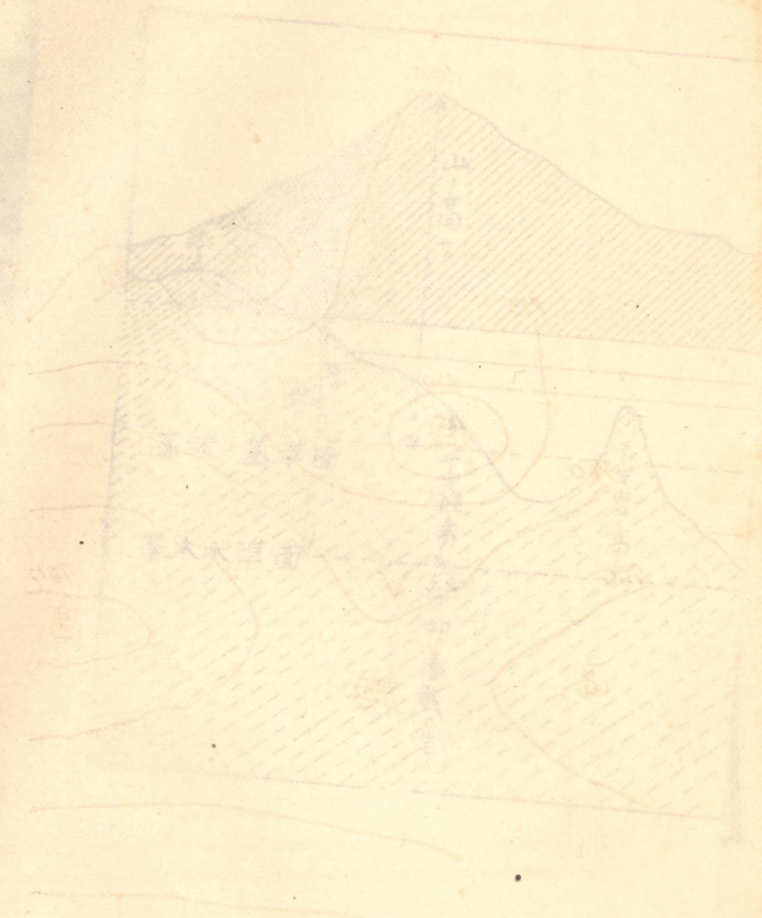


等压线 Isobaric line	晴 Clear
等温线 Isothermal line	晴 Fair
不连续线 Line of discontinuity	雾 Cloudy
	雨 Rain

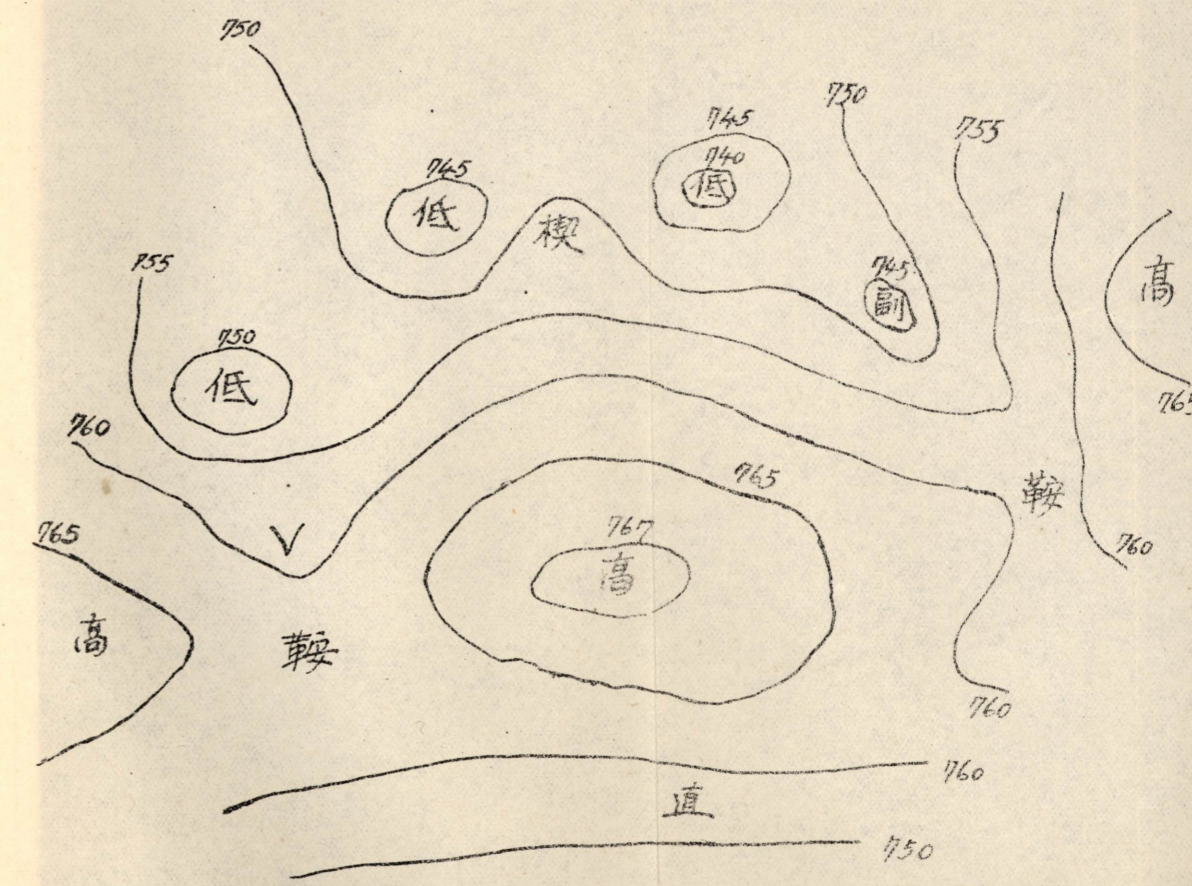
航海十六

航海十七

第三十



第二十七图



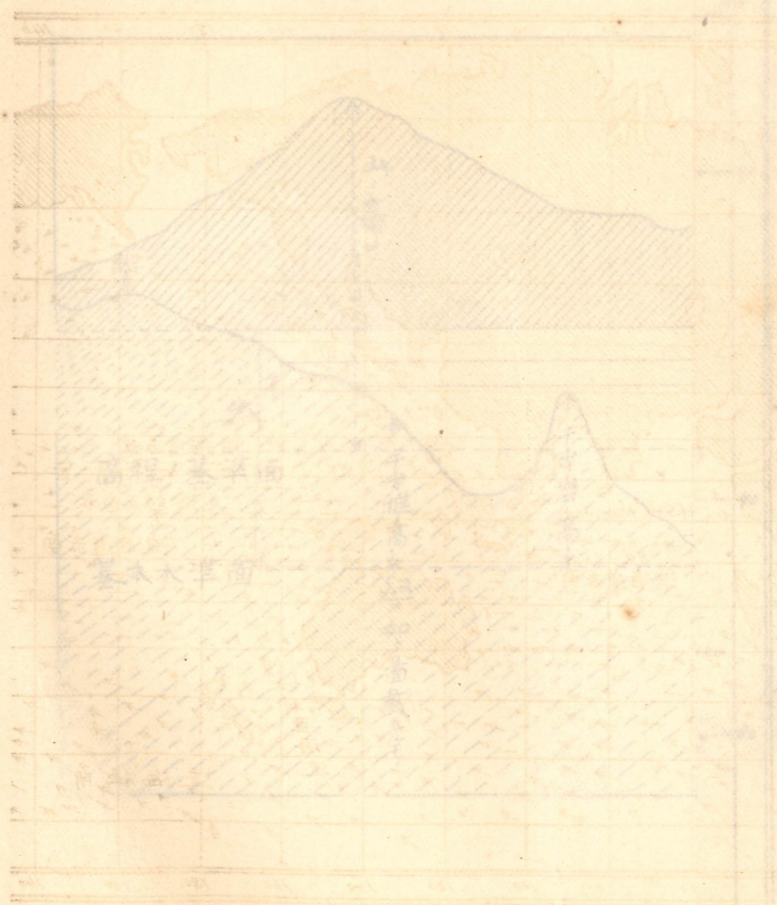
等压线 Isobaric line	晴 Clear
等温线 Isothermal line	晴 Fair
不连续线 Line of discontinuity	雾 Cloudy
	雨 Rain



圖八

海流

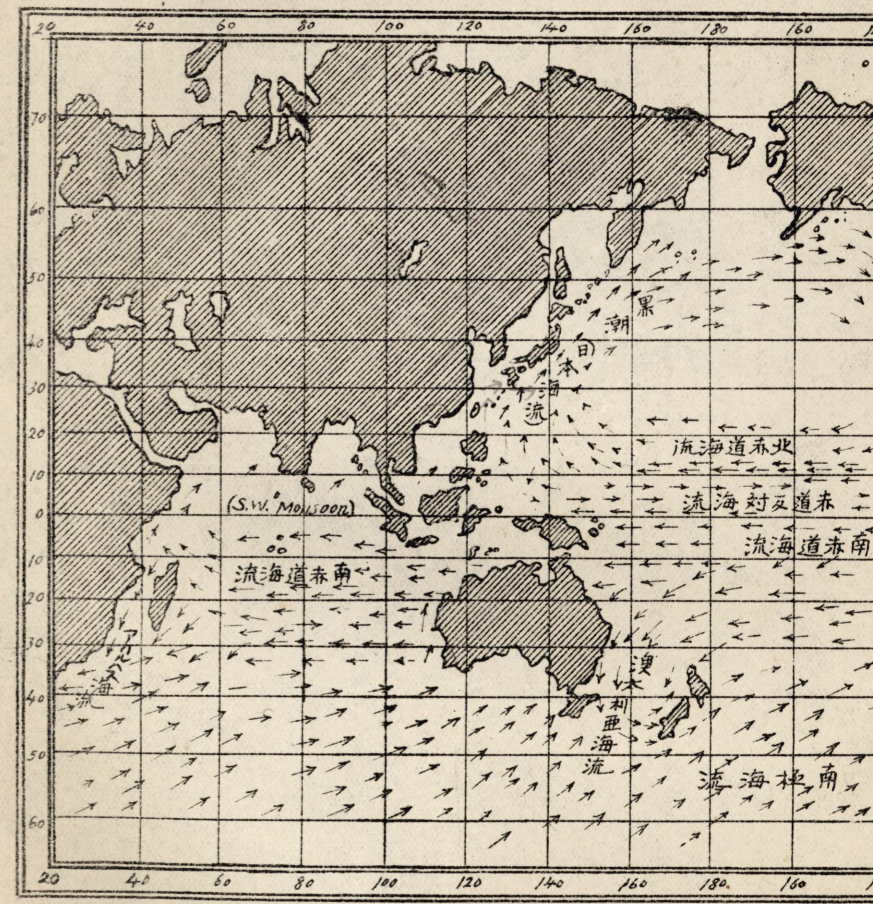
第三十頁



航海十八

第二十八

海流



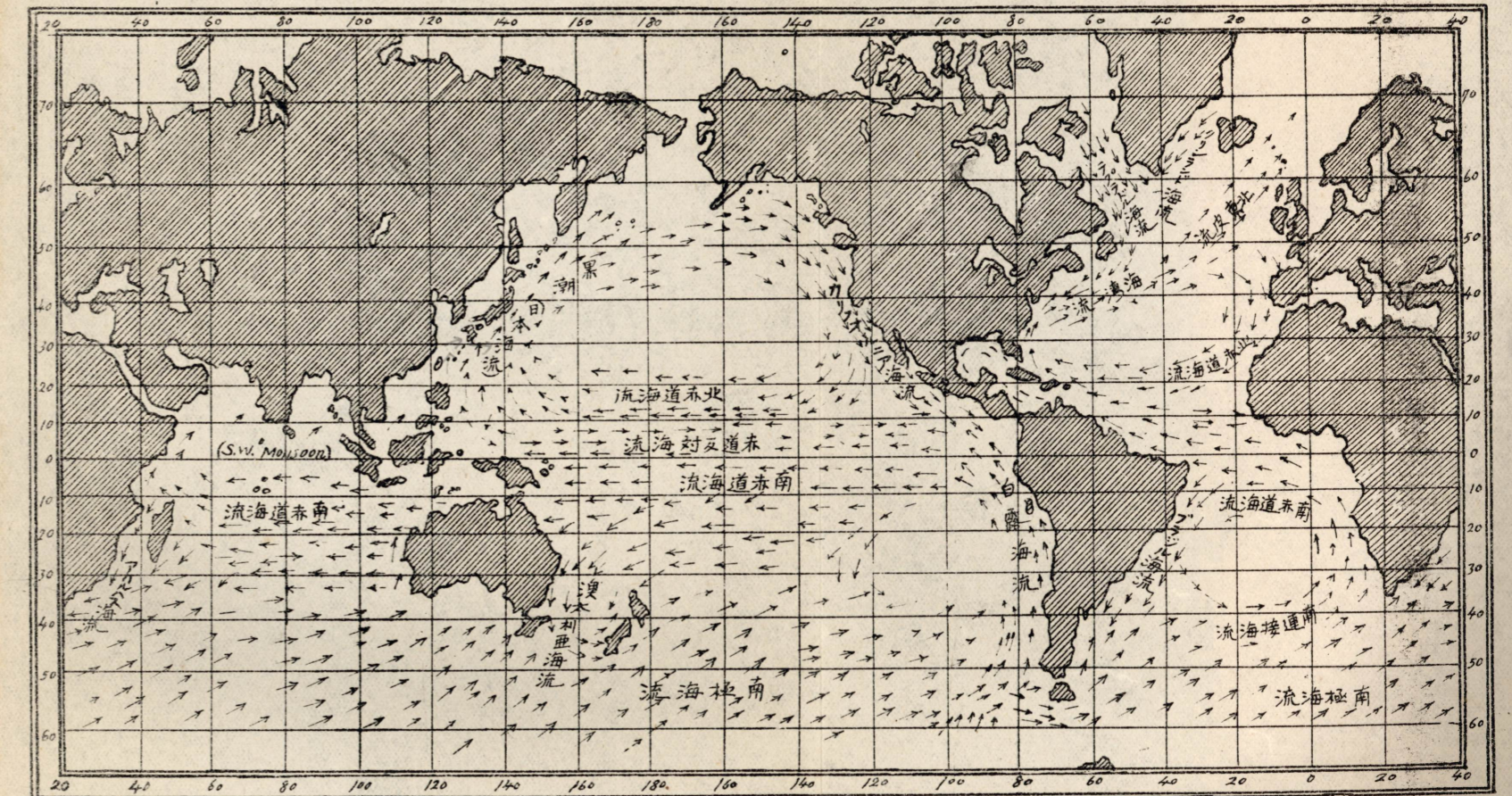
圖八



航海十八

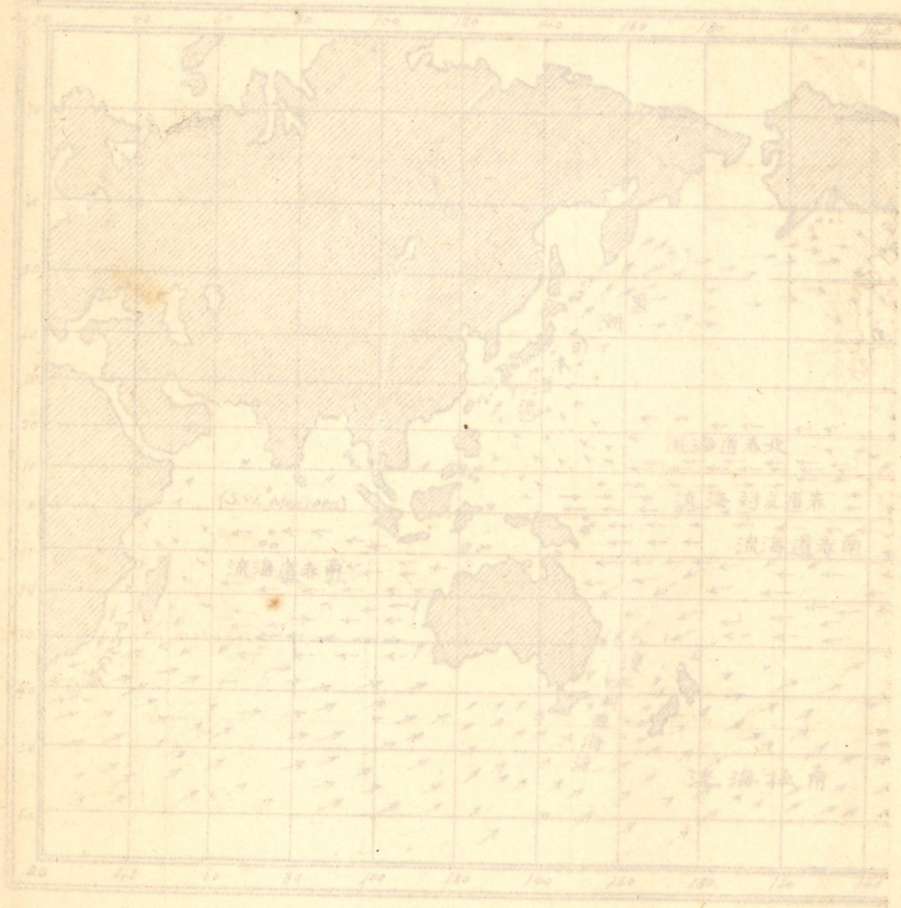
海圖

第二十八圖
海流圖

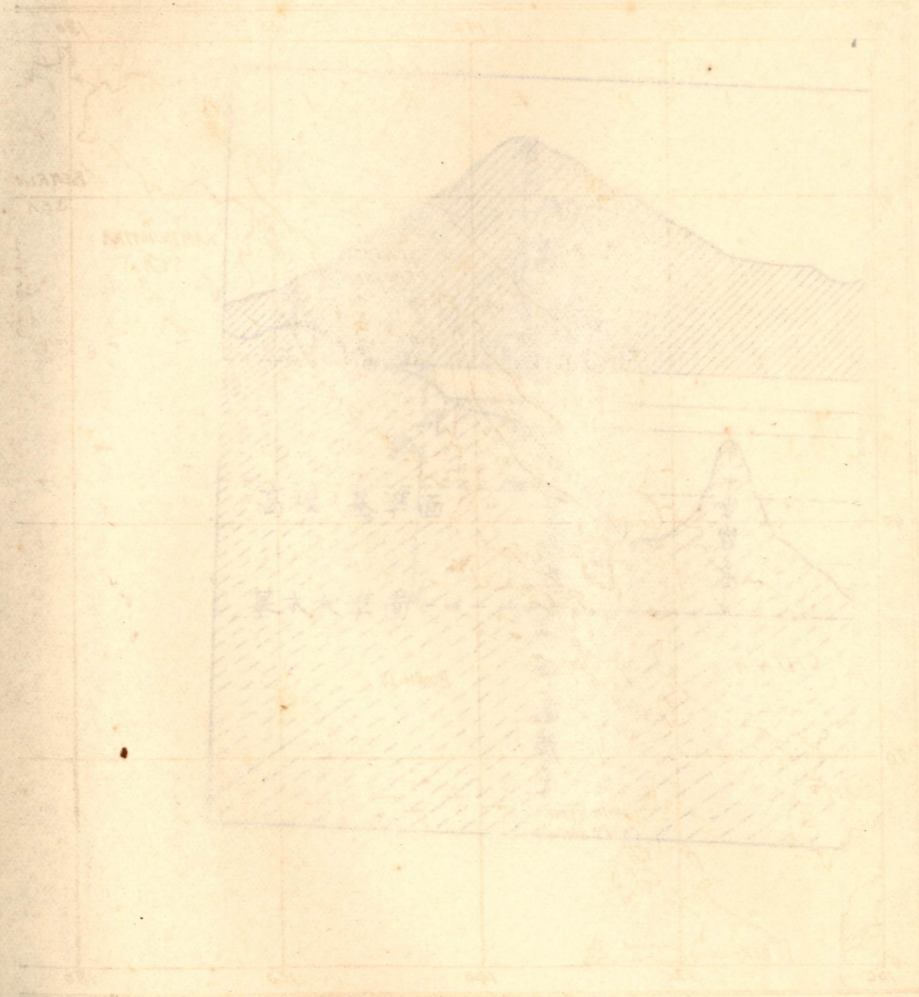


第二十八回

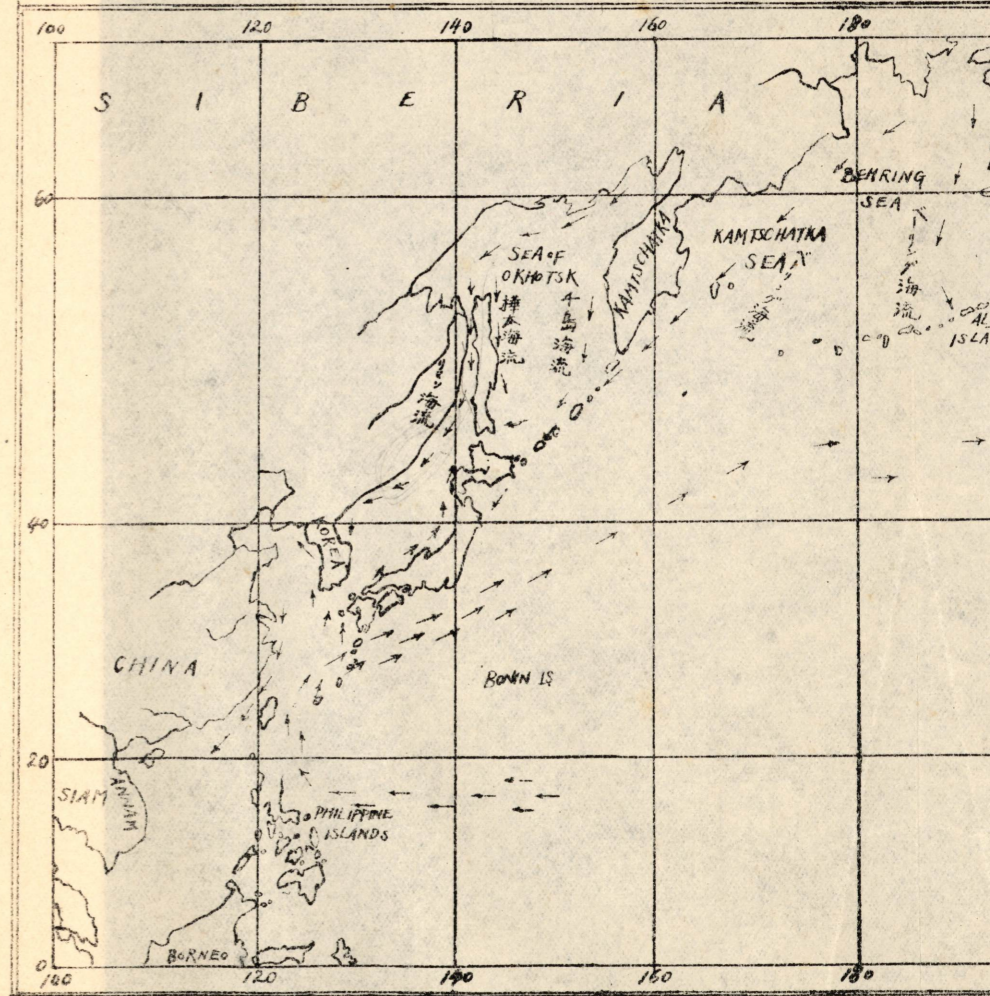
海流





第三十回



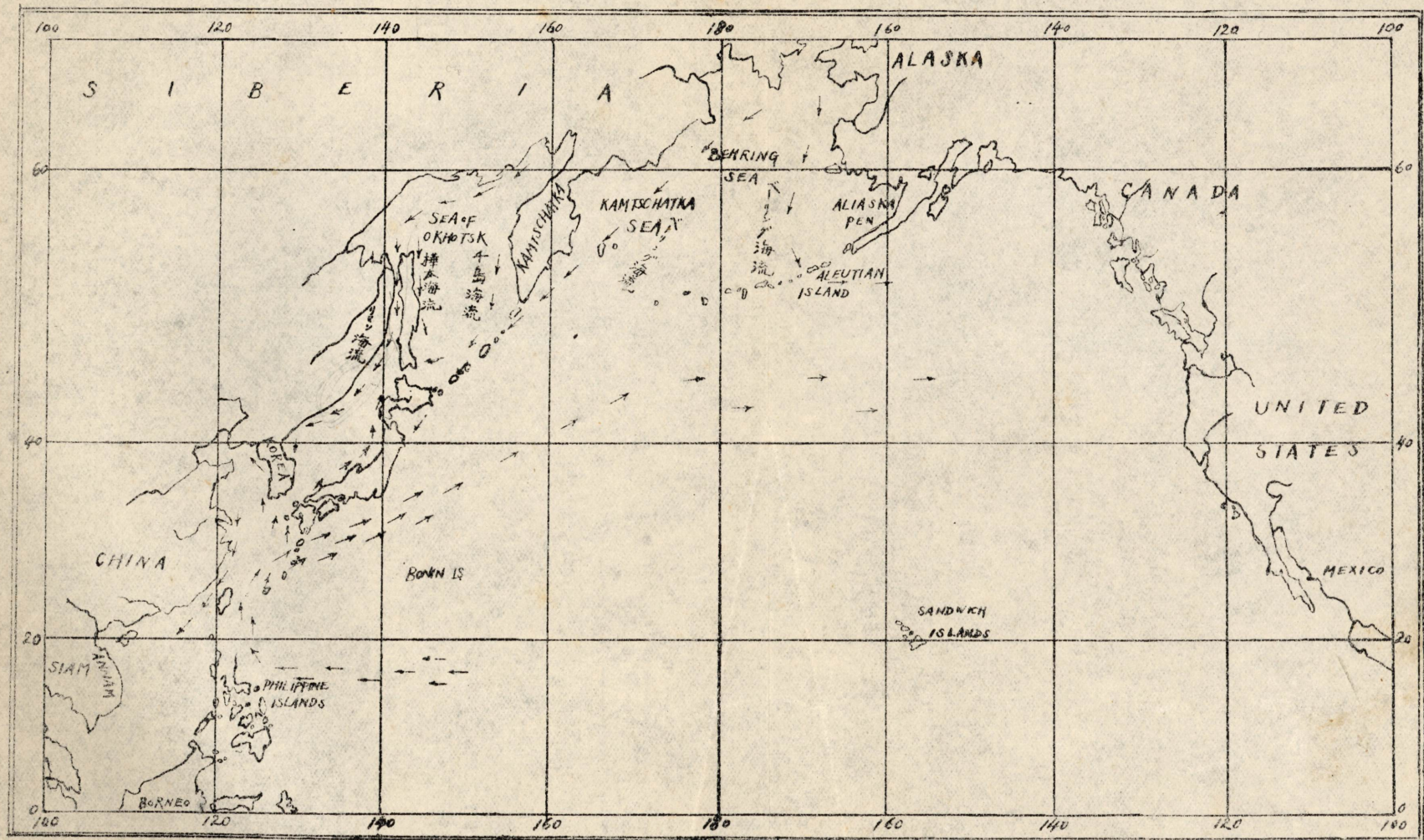
第二十九回 日本近海



航海



航海

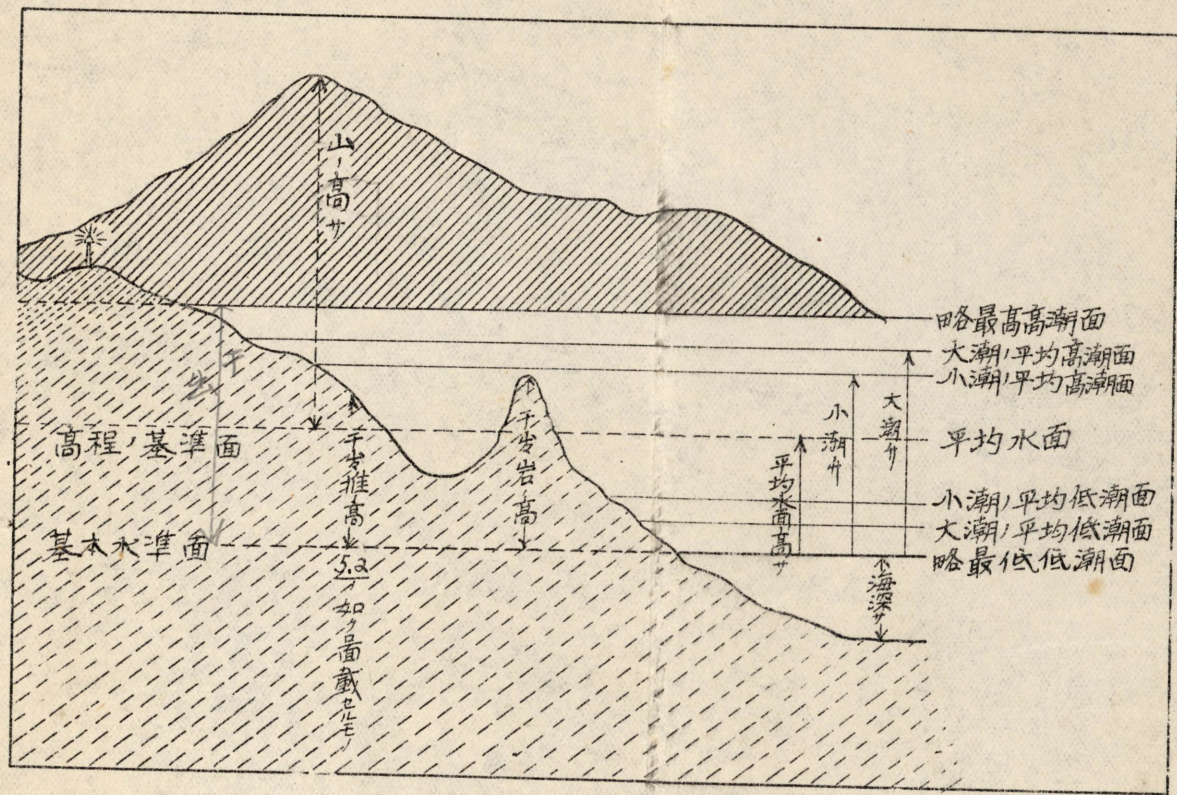


第十九圖




航海子

第三十圖



第三十區



四十三期
山本
吉

正 誤 表

頁	行	誤	正
4	9	四合點	四分點
54	13	春分點	秋分點
"	16	春分點	秋分點
57	20	太陽	太陰
59	7	日一	同一
90	19	颶風	颶風
91	3, 14	旋風	颶風
94	1	天候	天氣
112	15	セザレバ	セザルハ
120	13	舷ノ	船ノ
130	19	同ジキ	同シカラザル

正 誤 表

頁	行	誤	正
4	9	四合點	四分點
54	13	春分點	秋分點
"	16	春分點	秋分點
57	20	太陽	太陰
59	7	日一	同一
90	19	颶風	颶風
91	3, 14	旋風	颶風
94	1	天候	天氣
112	15	セザレバ	セザルハ
120	13	舷ノ	船ノ
130	19	同ジキ	同シカラザル

82
/

整理号	
寄贈者名	山本壯吉
贈日 寄年	43.5.25
連号 一巻	4094