



令和5年11月27日
統合幕僚監部

(お知らせ)

中国海軍艦艇の動向について

令和5年11月25日(土)正午頃、海上自衛隊は、奄美大島(鹿児島県)の北東約70kmの海域において、同海域を西進する中国海軍ドンディアオ級情報収集艦1隻(艦番号「795」)を確認した。

その後、当該艦艇が奄美大島と横当島(鹿児島県)との間の海域を南西進し、東シナ海へ向けて航行したことを確認した。

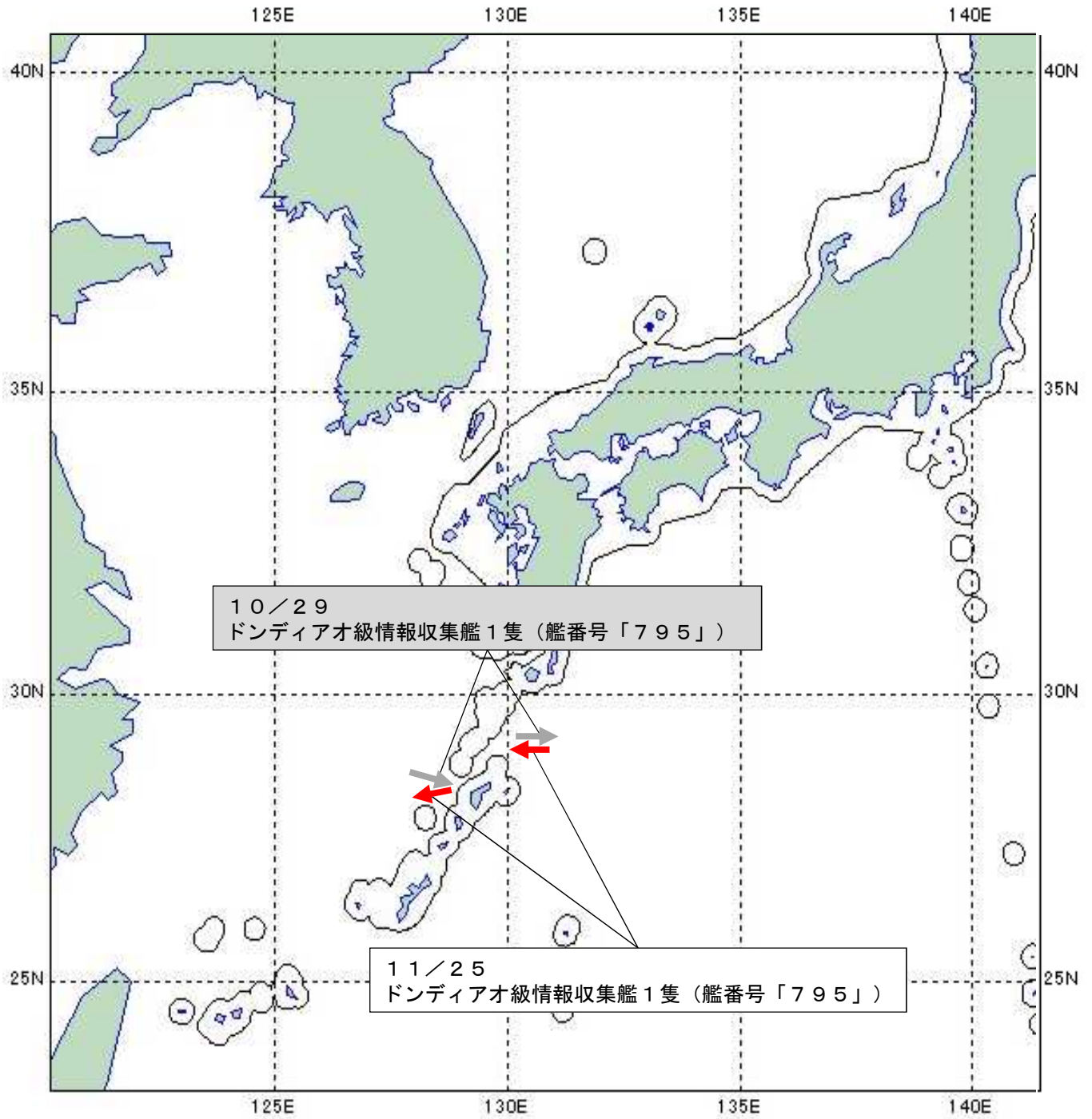
なお、当該艦艇は、10月29日(日)に奄美大島と横当島との間の海域を北東進したものと同一である。


防衛省・自衛隊は、第1航空群所属「P-1」(鹿屋)により、警戒監視・情報収集を行った。


ドンディアオ級情報収集艦 (艦番号「795」)




行動概要



 : 中国海軍艦艇

 : 今回公表

 : 既公表