

(お知らせ)

令和 8 年 4 月 16 日  
防 衛 省

### 日米合同委員会合意について

日米合同委員会において、F A C 6 0 4 4 キャンプ瑞慶覧の一部土地（喜舎場住宅地区の一部）の返還についてほか5件について合意しましたのでお知らせします。

なお、合意概要については別添のとおりです。

## 日米合同委員会合意事案概要

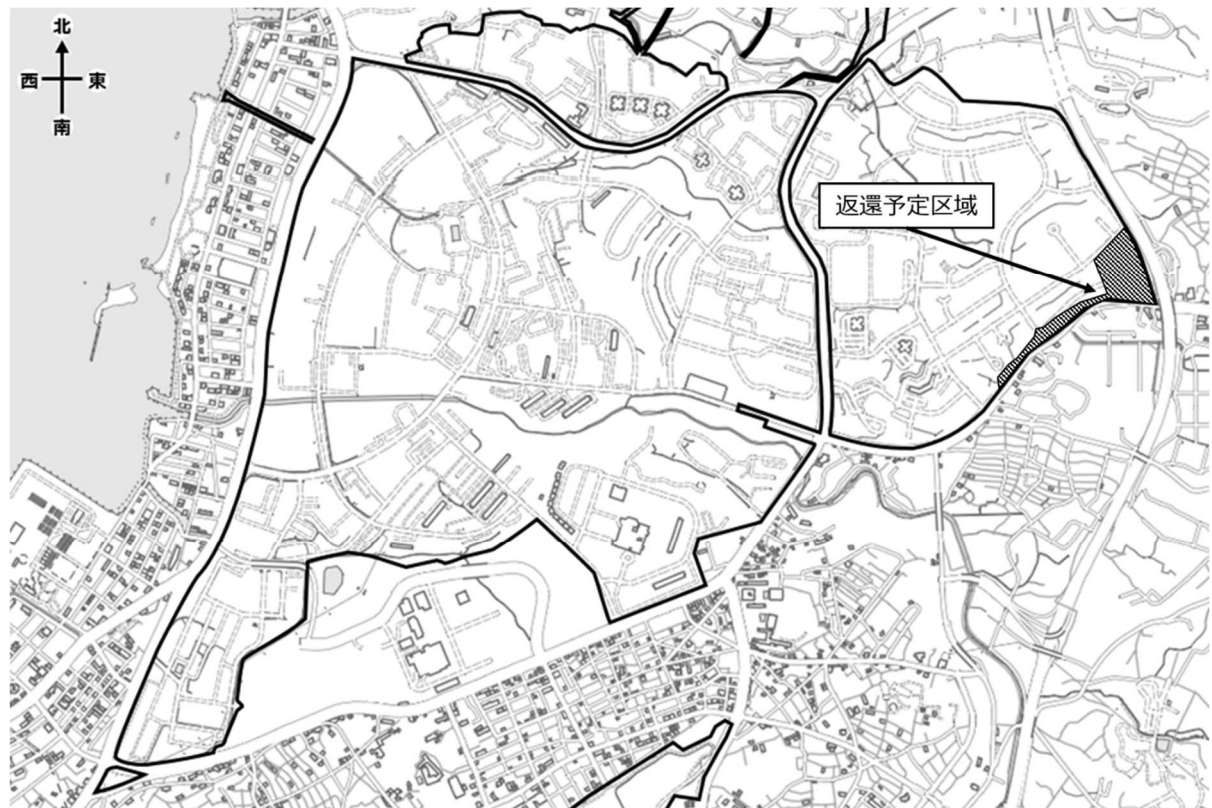
件名	FAC6044キャンプ瑞慶覧の一部土地（喜舎場住宅地区の一部）の返還について
承認年月日	令和8年4月16日
施設・区域名称	FAC6044キャンプ瑞慶覧
合意対象所在地	沖縄県中頭郡北中城村
合意対象面積等	土地：約50,000㎡
	水域等：－
	建物：－
	工作物：－
	附帯施設：－

### 【事案内容】

本件は、平成25年4月に発表された「沖縄における在日米軍施設・区域に関する統合計画」に盛り込まれた標記施設・区域の一部土地（喜舎場住宅地区の一部）に関して、現在工事を進めている返還条件である家族住宅の移設が完了し、新たな境界柵の設置等の返還に必要な措置を実施した後に返還することについて、日米合同委員会の承認を得たものである。

記

土地：約50,000㎡



## 日米合同委員会合意事案概要

件名	FAC6009キャンプ・シュワブ第3水域の一部水域の共同使用について
承認年月日	令和8年4月16日
施設・区域名称	FAC6009キャンプ・シュワブ
合意対象所在地	沖縄県国頭郡宜野座村
合意対象面積等	土地：－
	水域等：（工事期間中）約63,000㎡ （工事完了後）約1㎡
	建物：－
	工作物：－
	附帯施設：－

### 【事案内容】

本件は、宜野座村がキャンプ・シュワブ第3水域内に設置された老朽化した灯標3基を撤去し、新たに灯標3基を設置するため、同水域の一部水域を共同使用することについて、日米合同委員会の承認を得たものである。

なお、工事完了後は、灯標設置場所として一部を継続して共同使用する。

記

水域：（工事期間中） 約63,000㎡  
（工事完了後） 約1㎡



## 日米合同委員会合意事案概要

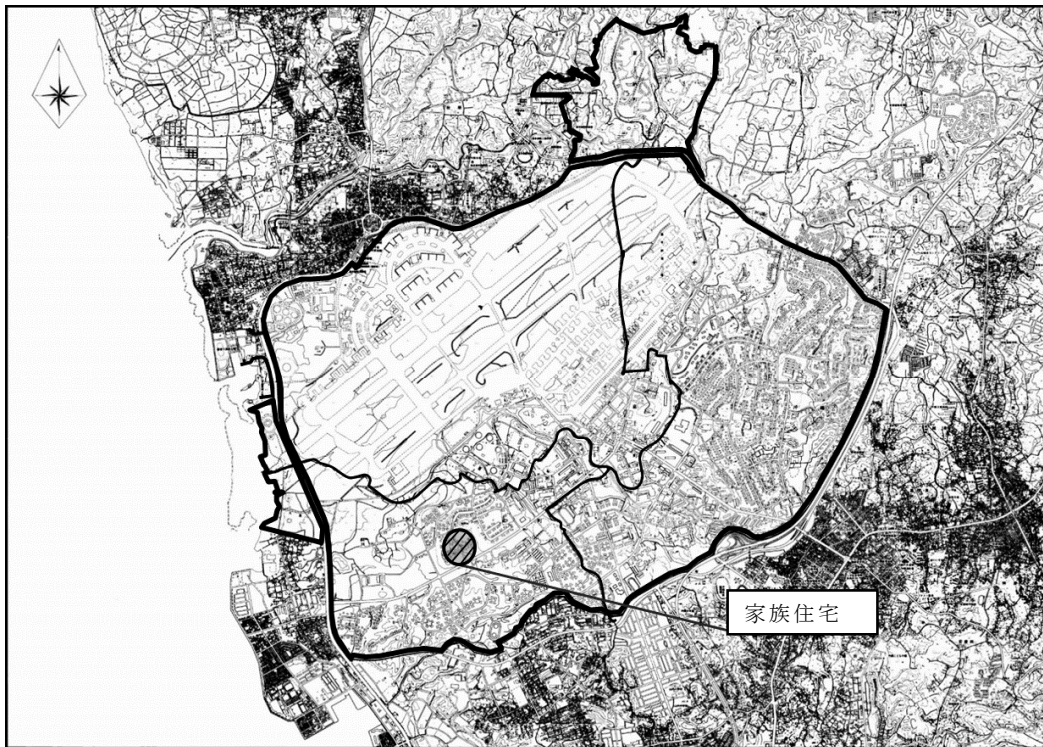
件名	F A C 6 0 3 7 嘉手納飛行場に建設した施設の提供について
承認年月日	令和8年4月16日
施設・区域名称	F A C 6 0 3 7 嘉手納飛行場
合意対象所在地	沖縄県中頭郡北谷町
合意対象面積等	土地：－
	水域等：－
	建物：48棟 約5,100㎡
	工作物：屋根付駐車場等
	附帯施設：門等

**【事案内容】**

本件は、日米間で既に実施することを合意した提供施設整備工事に関して、今般下記施設の整備が完了したことにより、合衆国政府に提供することについて、日米合同委員会の承認を得たものである。

記

項目	規模
建物： 家族住宅 倉庫	24棟 約 4,900㎡ 24棟 約 180㎡
工作物： 屋根付駐車場、屋根付バス停	一式
附帯施設： 門等	一式



## 日米合同委員会合意事案概要

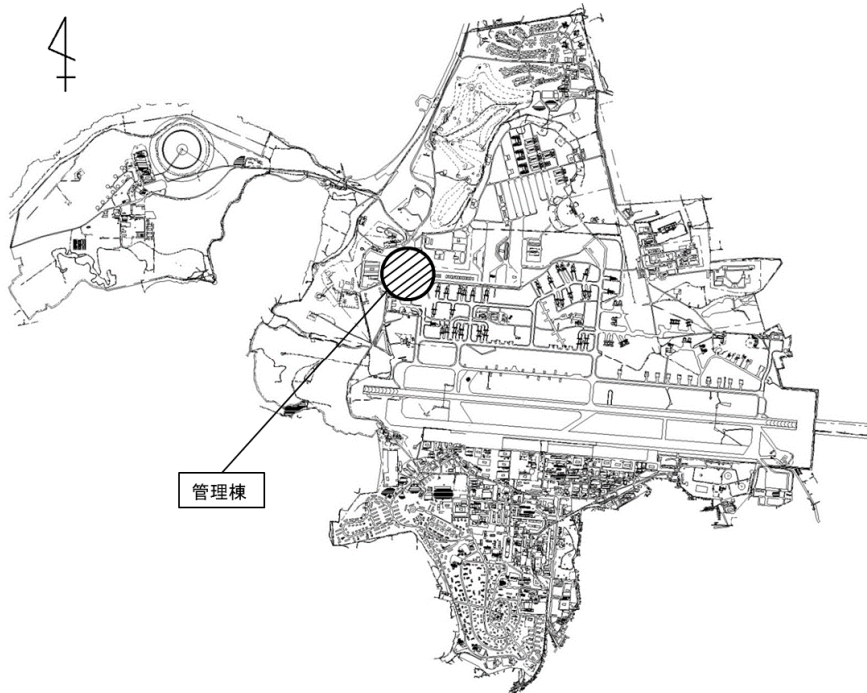
件名	F A C 2 0 0 1 三沢飛行場に建設した施設の提供について
承認年月日	令和8年4月16日
施設・区域名称	F A C 2 0 0 1 三沢飛行場
合意対象所在地	青森県三沢市
合意対象面積等	土地： □ -
	水域等： □ -
	建物： 2棟 約1,600㎡
	工作物： -
	附帯施設： 水道等

**【事案内容】**

□□本件は、日米間で既に実施することを合意した提供施設整備工事に関して、今般下記施設の整備が完了したことにより、合衆国政府に提供することについて、日米合同委員会の承認を得たものである。

記

項 目	規 模
建 物：管理棟 ゴミ置場	1棟 約1,600㎡ 1棟 約 9㎡
附帯施設： 水道、下水、舗床、照明装置、冷暖房装置、通風装置、消火装置、通信装置、貯槽、電信線路、電力線路、昇降機、諸作業装置、雑工作物	一式



日米合同委員会合意事案概要

件名	FAC6009キャンプ・シュワブ及びFAC6010辺野古弾薬庫の施設の整備に係る事業の実施について
承認年月日	令和8年4月16日
施設・区域名称	FAC6009キャンプ・シュワブ、FAC6010辺野古弾薬庫
合意対象所在地	沖縄県名護市
合意対象面積等	土地：－
	水域等：－
	建物：－
	工作物：一式
	附帯施設：－

【事案内容】

本件は、平成18年5月の「再編の実施のための日米ロードマップ」に盛り込まれたキャンプ・シュワブの施設及び隣接する水域の再編成などに伴い整備が必要となる施設として、下記施設の整備を実施することについて、日米合同委員会の承認を得たものである。

記

実施項目	形式／構造	規模	備考
ユーティリティ（通信）		一式	



日米合同委員会合意事案概要

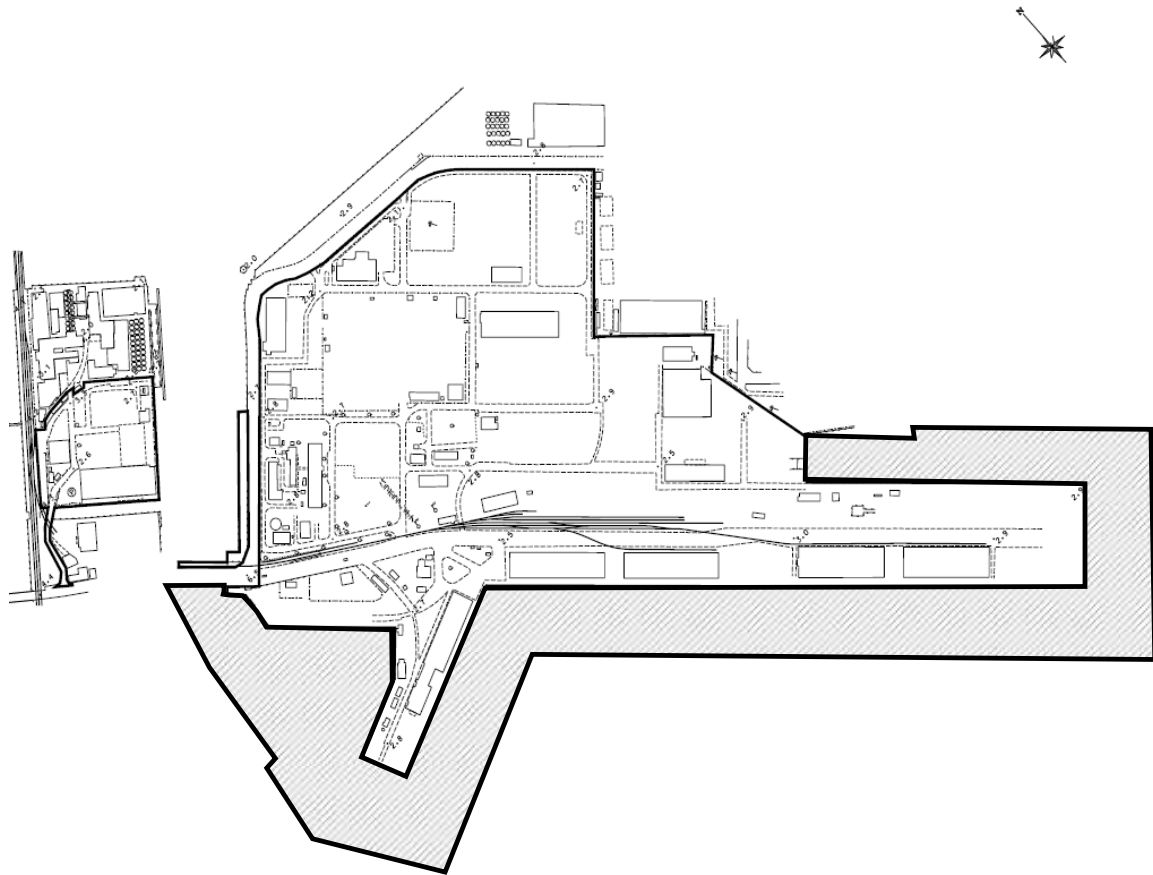
件名	FAC3067横浜ノース・ドックにおける水路測量について
承認年月日	令和8年4月16日
施設・区域名称	FAC3067横浜ノース・ドック
合意対象所在地	神奈川県横浜市
合意対象面積等	土地：－
	水域等：約360,000 m <sup>2</sup>
	建物：－
	工作物：－
	附帯施設：－


【事案内容】

本件は、FAC3067横浜ノース・ドック周辺水域において、合衆国政府が今後船舶の出入りを確保するための浚渫のための調査を実施することについて、日米合同委員会の承認を得たものである。

記

水域：約360,000 m<sup>2</sup>



 水路測量実施水域（既存の提供水域含む）