

(お知らせ)

令和5年9月16日
防 衛 省

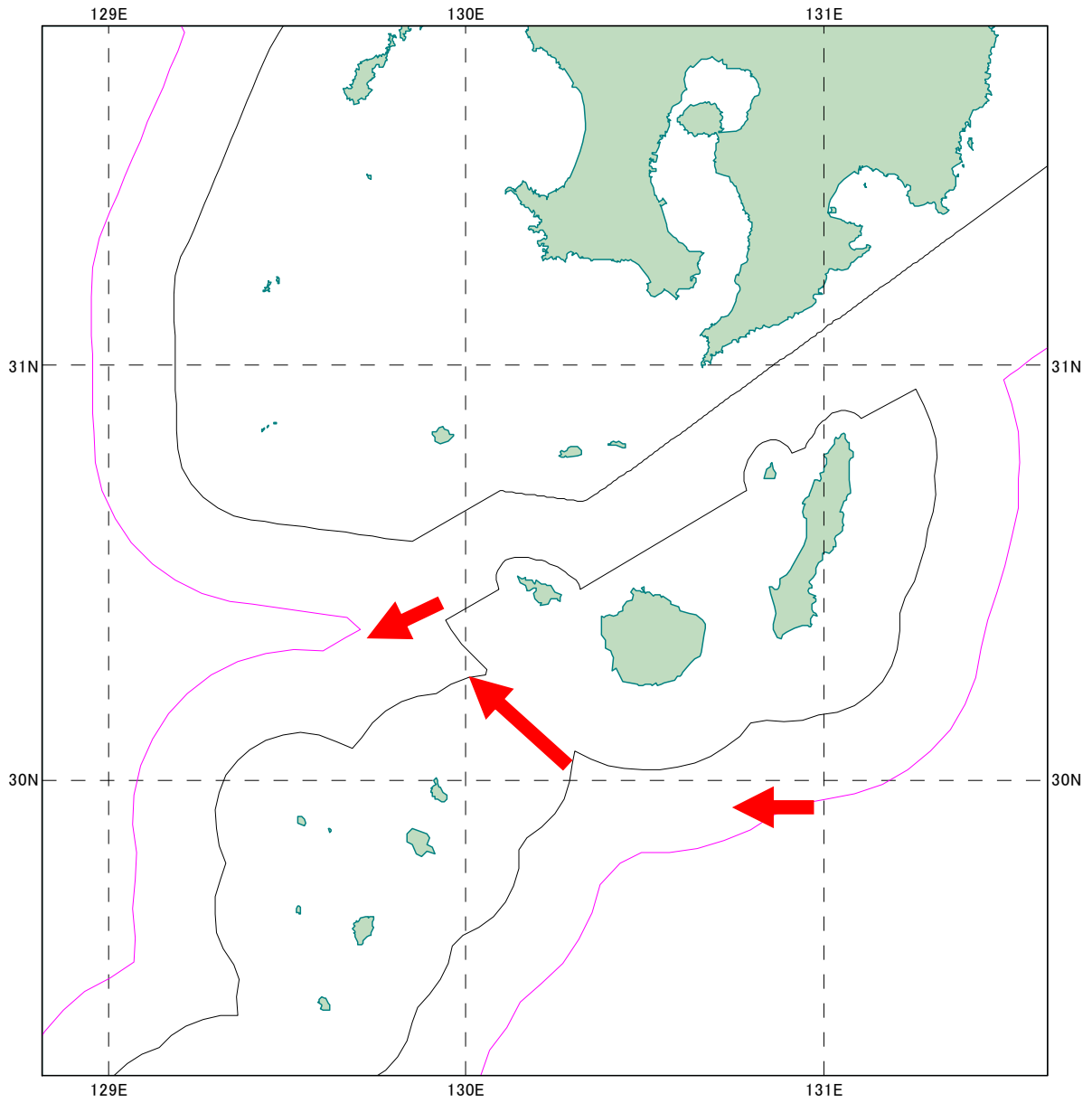
中国海軍艦艇の動向について




令和5年9月15日(金)午後7時00分頃、海上自衛隊は、屋久島(鹿児島県)南東の我が国の接続水域を西進する中国海軍シュパン級測量艦1隻(艦番号「26」)を確認し、同日(金)午後10時08分頃、当該測量艦が口之島(鹿児島県)北東の我が国領海に入域したのを確認しました。

その後、同日午後11時43分頃、当該測量艦が、口之島北の我が国の領海から出域し、西に向けて航行したことを確認しました。

海上自衛隊第13護衛隊所属「みくま」(佐世保)、第3ミサイル艇隊所属「しらたか」(佐世保)及び第1航空群所属「P-1」(鹿屋)が、警戒監視・情報収集を行いました。

行動概要



-  : 中国海軍艦艇
-  : 領海
-  : 接続水域



(参考) 艦艇の性能要目等 (出典: JANE' S FIGHTING SHIPS 2022-2023)

艦種	シュパン級測量艦
排水量	5, 883トン (満載)
全長、全幅、喫水	129.3×17.0×8.1 m
主要兵装	—
機関	ディーゼルエレクトリック×2
速力	17.5ノット
配備数	9隻