

令和4年7月21日
防 衛 省

(お知らせ)

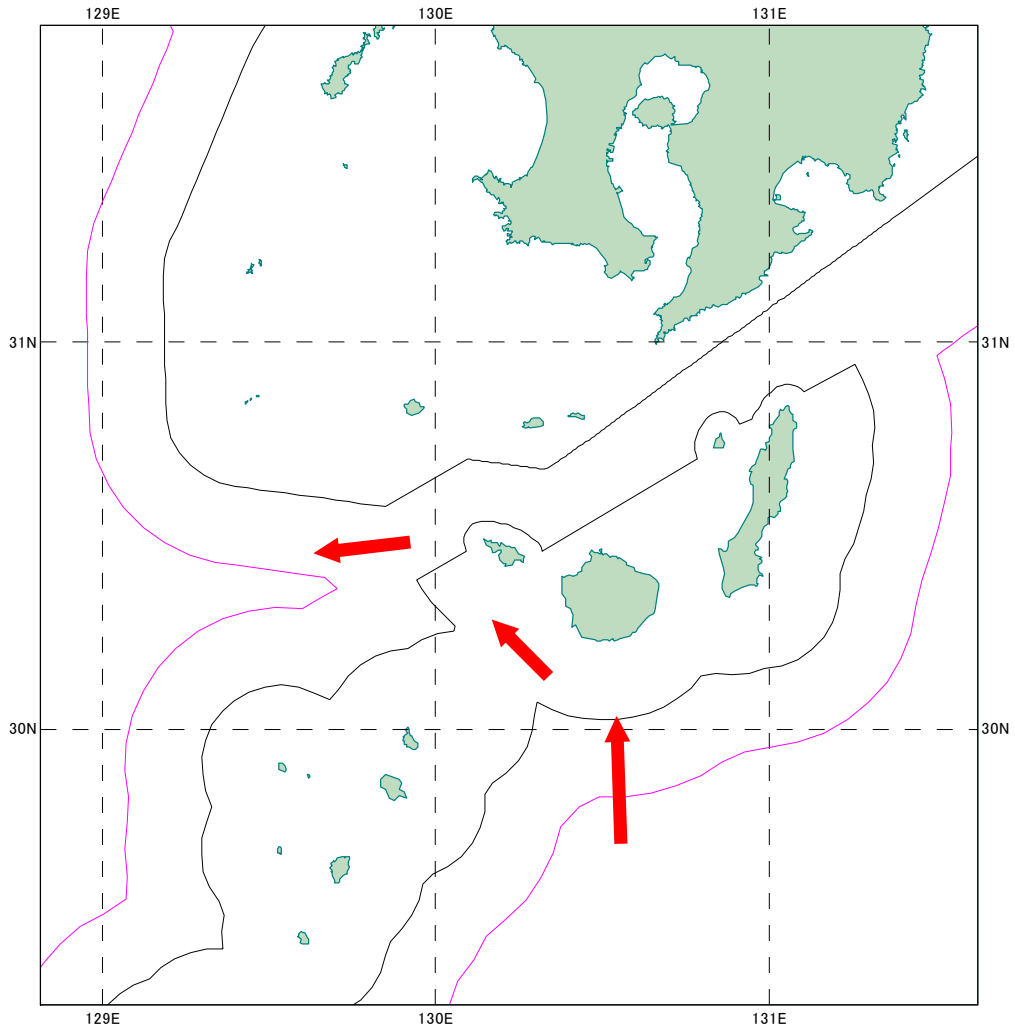
中国海軍艦艇の動向について




7月20日(水)午後6時50分頃、屋久島(鹿児島県)南の我が国の接続水域を北進する中国海軍シュパン級測量艦1隻を確認し、同日午後8時00分頃、屋久島南の我が国領海に入域したのを確認しました。

その後、同日午後11時30分頃、当該測量艦が、口永良部島(鹿児島県)西の我が国の領海から出域し、西に向けて航行したことを確認しました。

海上自衛隊第1海上補給隊所属「ましゅう」(舞鶴)及び第1航空群所属「P-1」(鹿屋)が、所要の情報収集・警戒監視を行いました。

行動概要



-  : 中国海軍艦艇
-  : 領海
-  : 接続水域

(参考) 艦艇の性能要目等 (出典: JANE'S FIGHTING SHIPS '21~'22)

艦種	シュパン級測量艦
排水量	5883トン (満載)
全長、全幅、喫水	129.3×17.0×8.1m
主要兵装	—
機関	ディーゼルエレクトリック×2
速度	17.5ノット
配備数	9隻