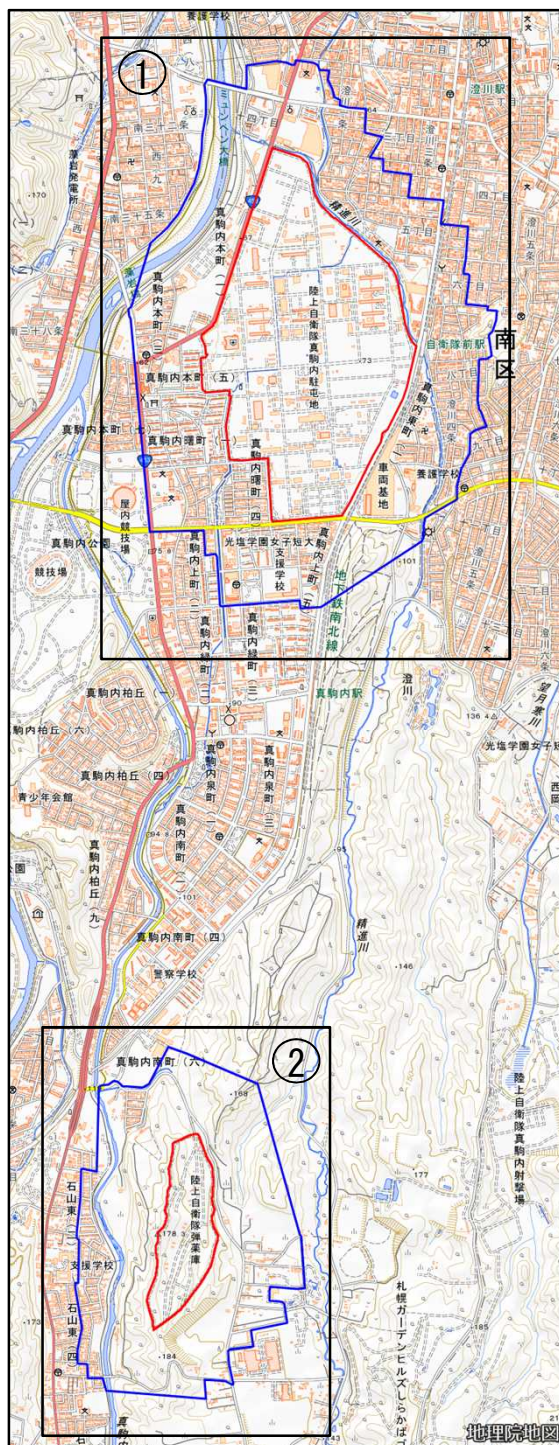


陸上自衛隊真駒内駐屯地

対象防衛関係施設の所在地	北海道札幌市南区	真駒内十七番地
対象防衛関係施設の区域	北海道札幌市南区	真駒内（次の図面に示す部分に限る。）
対象防衛関係施設に係る対象施設周辺地域	北海道札幌市豊平区	中の島（次の図面に示す部分に限る。）、中の島一条十三丁目及び十四丁目並びに平岸一条二十一丁目（次の図面に示す部分に限る。）から二十三丁目まで
	北海道札幌市南区	石山（次の図面に示す部分に限る。）、石山東一丁目から四丁目まで（いずれも次の図面に示す部分に限る。）、澄川一条二丁目（次の図面に示す部分に限る。）から四丁目まで、澄川二条三丁目（次の図面に示す部分に限る。）、四丁目（次の図面に示す部分に限る。）及び五丁目、澄川三条四丁目（次の図面に示す部分に限る。）から六丁目まで、澄川四条五丁目から九丁目まで（いずれも次の図面に示す部分に限る。）及び十丁目、真駒内（次の図面に示す部分に限る。）、真駒内曙町一丁目から四丁目まで、真駒内上町二丁目（次の図面に示す部分に限る。）から五丁目（次の図面に示す部分に限る。）まで、真駒内東町一丁目から三丁目まで、真駒内本町一丁目から三丁目まで及び五丁目並びに真駒内南町六丁目（次の図面に示す部分に限る。）及び七丁目
備考		
<p>一 「次の図面」は省略し、その図面を防衛省に備え置いて縦覧に供する。</p> <p>二 側端の一方のみがこの表の対象防衛関係施設に係る対象施設周辺地域の項下欄に掲げる区域に含まれる道路の区間のうち当該区域に含まれない道路の部分及び側端の少なくとも一方が当該区域に接する道路の区間並びにこれらの道路の区間に接する交差点は、対象施設周辺地域に含まれるものとする。</p> <p>三 この表下欄に掲げる行政区画その他の区域に変更があっても、対象防衛関係施設の区域及び対象防衛関係施設に係る対象施設周辺地域は、なお従前の例による。</p>		

# 陸上自衛隊真駒内駐屯地周辺地域 (北海道札幌市南区真駒内17番地)



この地図は、縮尺2万5,000分の1の地形図相当の誤差を有しております。また、地図上に記載した区域を示す線はデータ作成上の誤差を含んでいます。そのため、区域の概略の位置を示す参考図として御利用ください。なお、対象施設の区域及び対象施設周辺地域に御不明な点がある場合には、対象施設の管理者にお問い合わせください。

国土地理院の地理院地図を利用

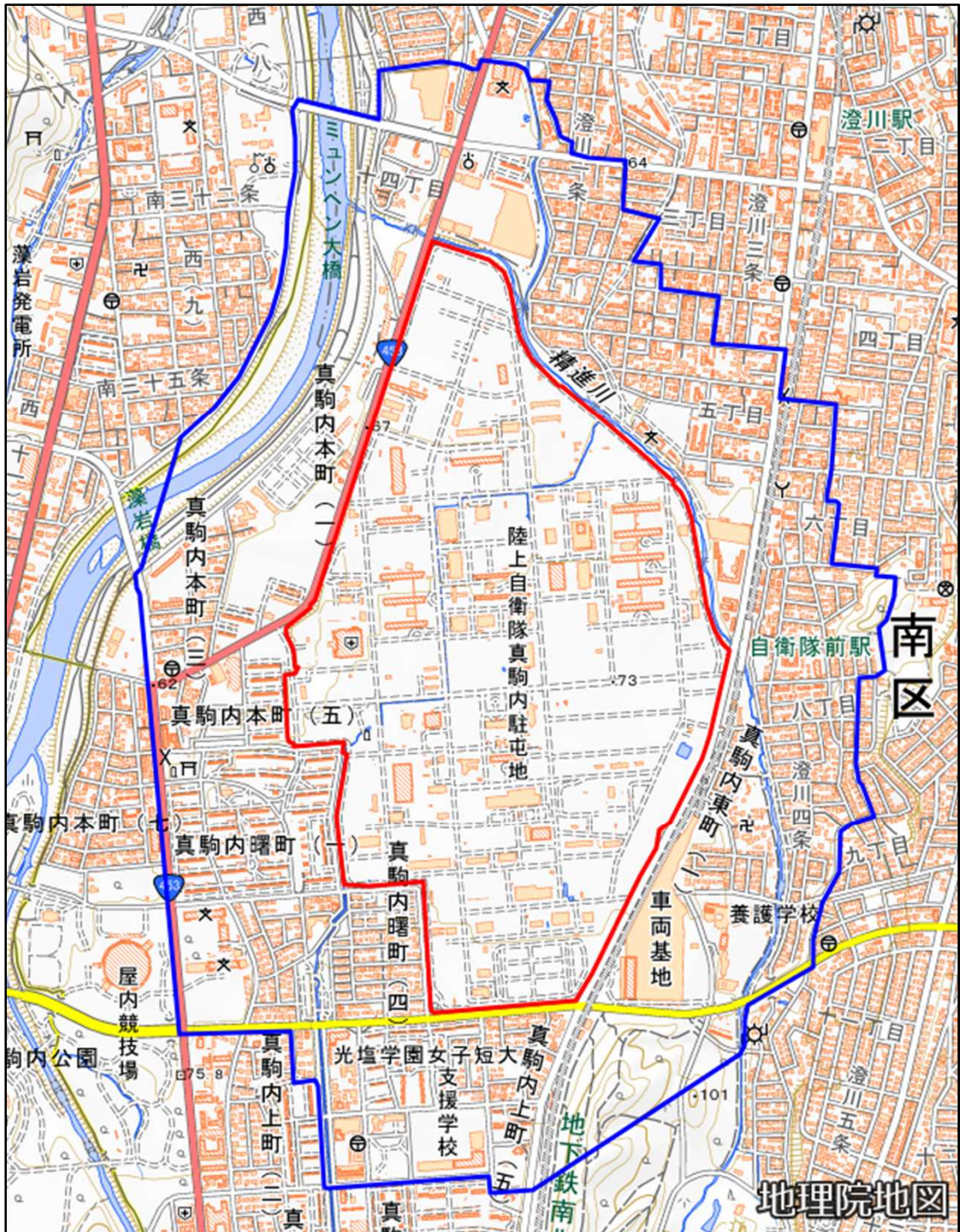
対象施設の区域



対象施設周辺地域



# 陸上自衛隊真駒内駐屯地周辺地域 図①



この地図は、縮尺2万5,000分の1の地形図相当の誤差を有しております。また、地図上に記載した区域を示す線はデータ作成上の誤差を含んでいます。そのため、区域の概略の位置を示す参考図として御利用ください。なお、対象施設の区域及び対象施設周辺地域に御不明な点がある場合には、対象施設の管理者にお問い合わせください。

国土地理院の地理院地図を利用

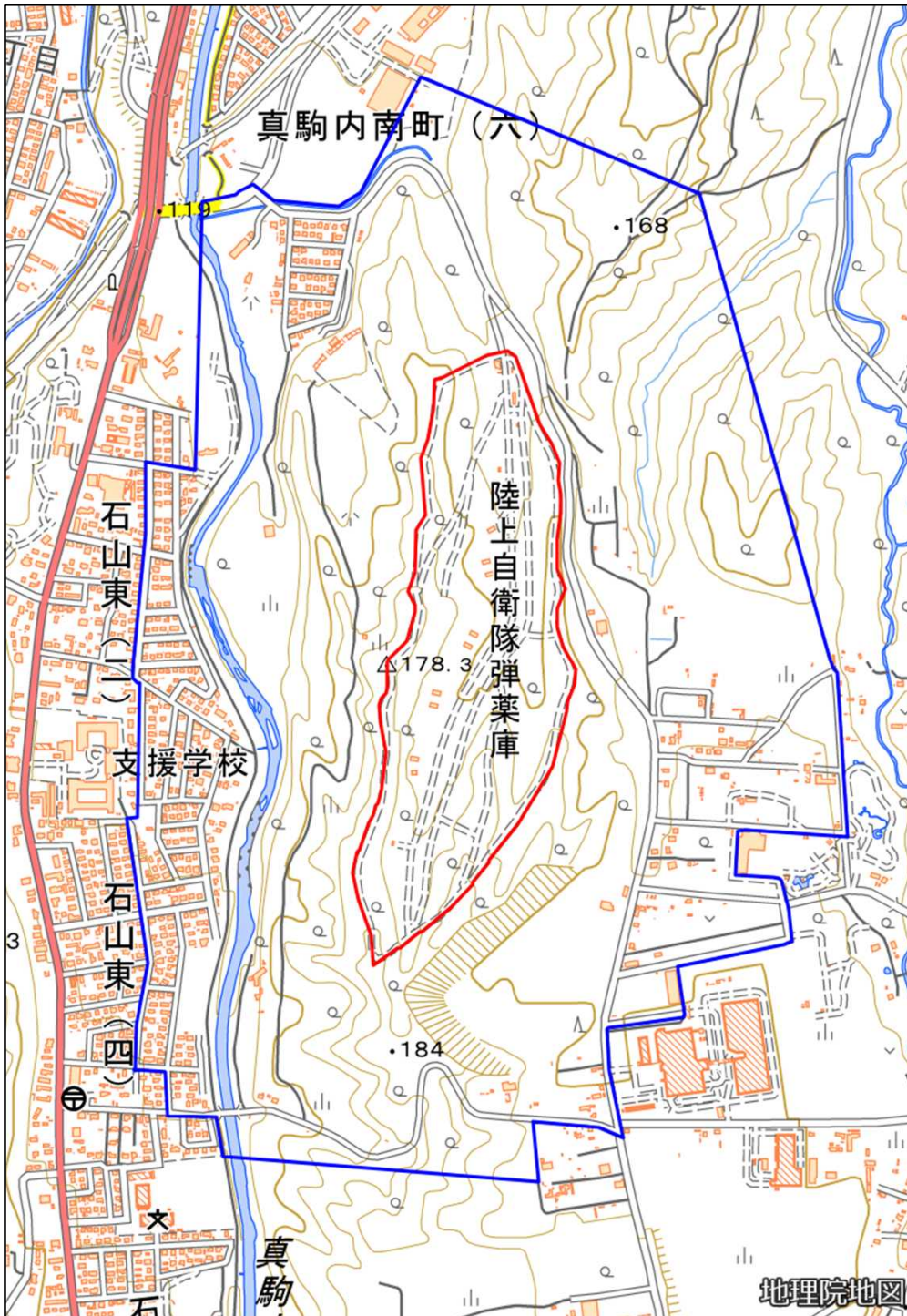
対象施設の区域



対象施設周辺地域



## 陸上自衛隊真駒内駐屯地周辺地域 図②



この地図は、縮尺2万5,000分の1の地形図相当の誤差を有しております。また、地図上に記載した区域を示す線はデータ作成上の誤差を含んでいます。そのため、区域の概略の位置を示す参考図として御利用ください。なお、対象施設の区域及び対象施設周辺地域に御不明な点がある場合には、対象施設の管理者にお問い合わせください。

国土地理院の地理院地図を利用

対象施設の区域



対象施設周辺地域

