

ホワイト・ビーチ地区

対象防衛関係施設の所在地	沖縄県うるま市	勝連平敷屋ほか
対象防衛関係施設の区域	沖縄県うるま市	勝連内間、勝連平敷屋、勝連平安名及び与那城饒辺（いずれも次の図面に示す部分に限る。）
対象防衛関係施設に係る対象施設周辺地域	沖縄県うるま市	勝連内間、勝連平敷屋、勝連平安名（次の図面に示す部分に限る。）、与那城安勢理、与那城饒辺（次の図面に示す部分に限る。）及び与那城屋慶名（次の図面に示す部分に限る。）
	次に掲げる点を順次に結んだ線及び一に掲げる点と八に掲げる点とを結ぶ海岸線により囲まれた海域	<ul style="list-style-type: none"> 一 北緯二十六度十九分〇秒、東経百二十七度五十三分十二秒の点 二 北緯二十六度十八分三十九秒、東経百二十七度五十三分九秒の点 三 北緯二十六度十七分二十二秒、東経百二十七度五十三分五十一秒の点 四 北緯二十六度十六分四十八秒、東経百二十七度五十四分四十八秒の点 五 北緯二十六度十六分四十九秒、東経百二十七度五十五分二十秒の点 六 北緯二十六度十七分三十九秒、東経百二十七度五十六分一秒の点 七 北緯二十六度十八分二十一秒、東経百二十七度五十五分四十八秒の点 八 北緯二十六度十八分五十五秒、東経百二十七度五十五分六秒の点
備考		
<ul style="list-style-type: none"> 一 「次の図面」は省略し、その図面を防衛省に備え置いて縦覧に供するとともに、インターネットの利用により公表する。 二 側端の一方のみがこの表の対象防衛関係施設に係る対象施設周辺地域の項下欄に掲げる区域に含まれる道路の区間のうち当該区域に含まれない道路の部分及び側端の少なくとも一方が当該区域に接する道路の区間並びにこれらの道路の区間に接する交差点は、対象施設周辺地域に含まれるものとする。 三 側端の少なくとも一方がこの表の対象防衛関係施設に係る対象施設周辺地域の項下欄に掲げる区域に接する水面及び線路敷の区間は、対象施設周辺地域に含まれるものとする。 四 この表下欄に掲げる行政区画その他の区域に変更があっても、対象防衛関係施設の区域及び対象防衛関係施設に係る対象施設周辺地域は、なお従前の例による。 		

ホワイト・ビーチ地区周辺地域

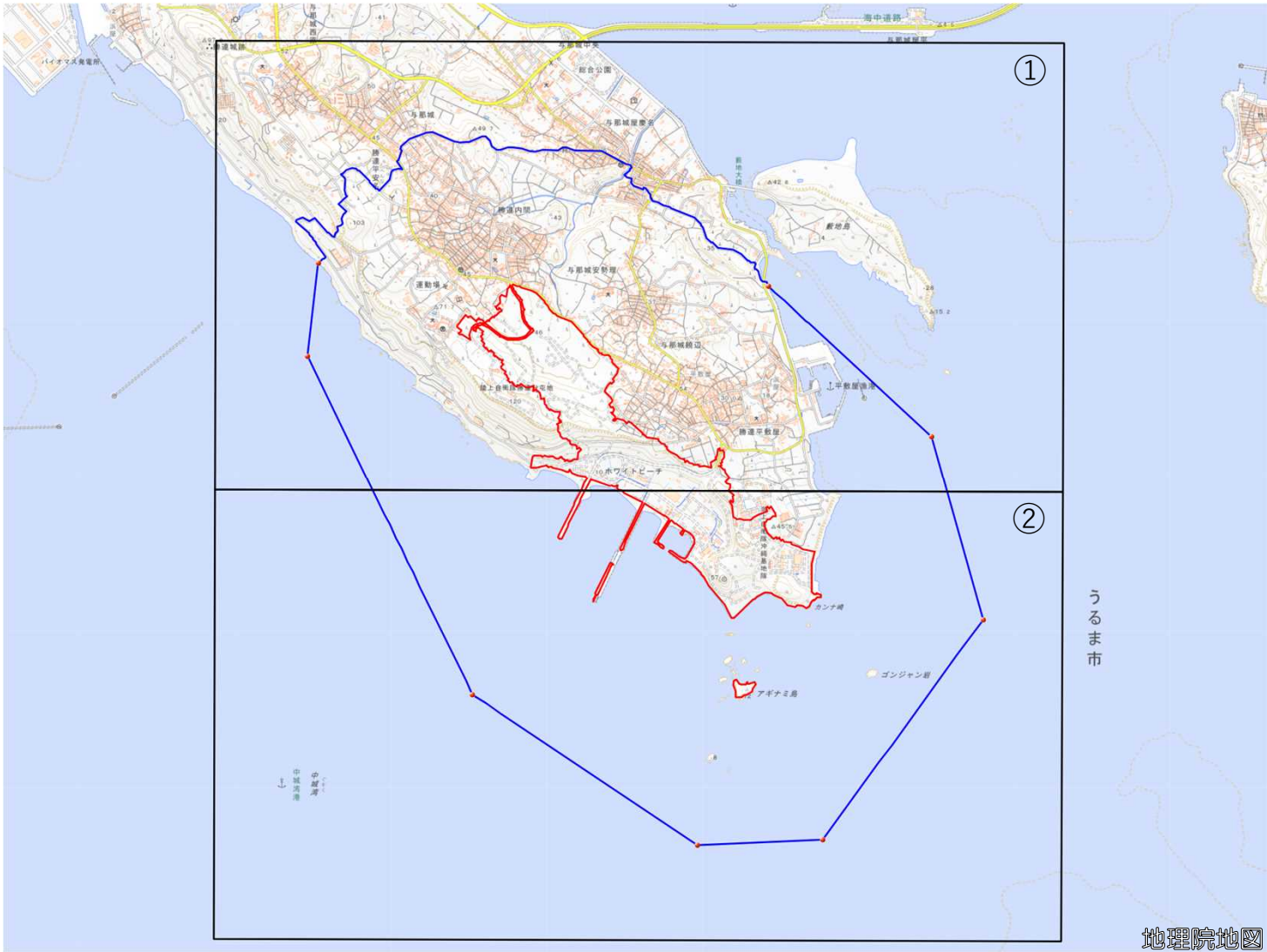


国土地理院の地理院地図を利用

対象施設の区域
対象施設周辺地域

この地図は、縮尺2万5,000分の1の地形図相当の誤差を有しております。

ホワイト・ビーチ地区周辺地域



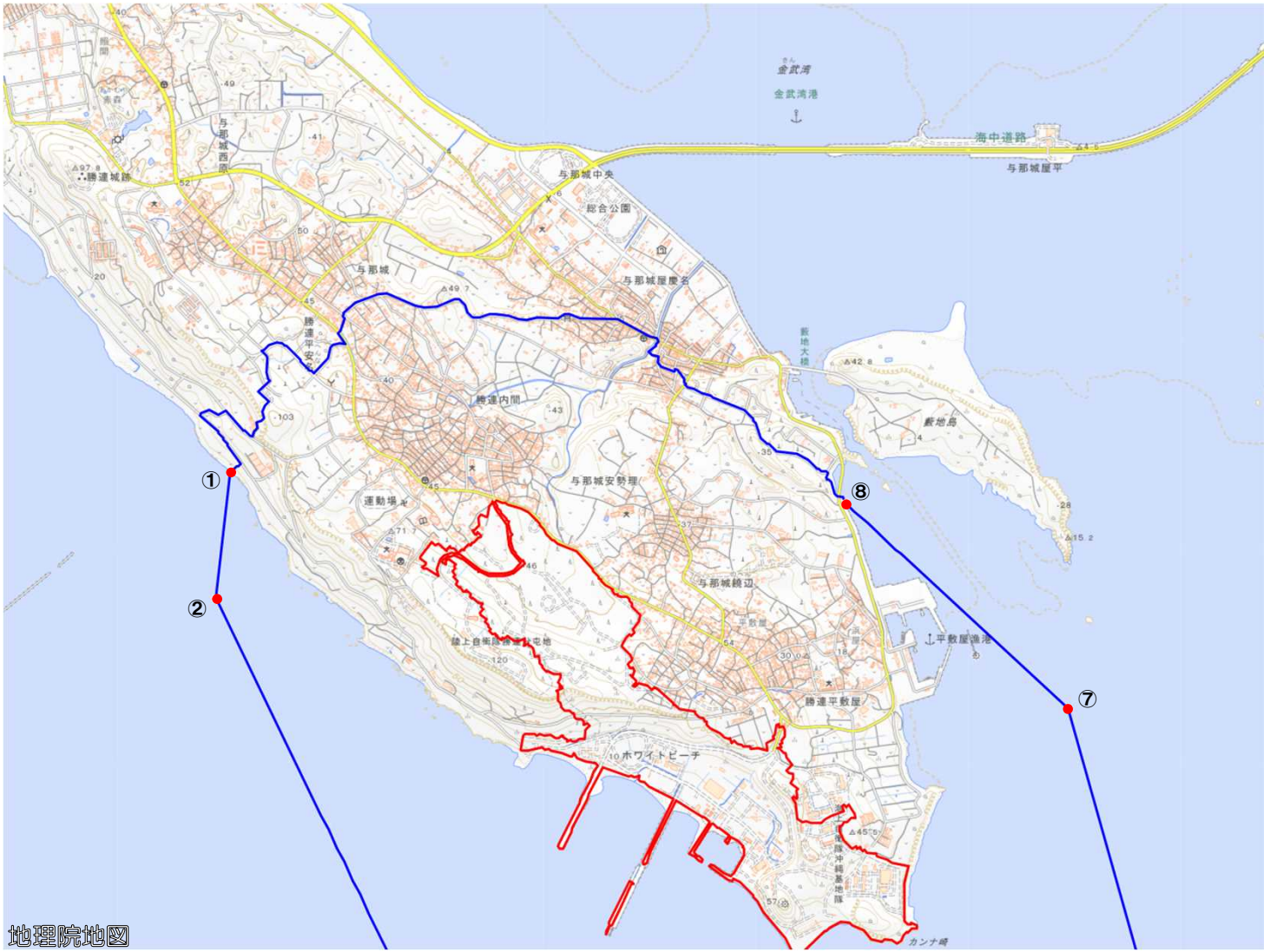
国土地理院の地理院地図を利用

対象施設の区域
対象施設周辺地域

この地図は、縮尺2万5,000分の1の地形図相当の誤差を有しております。

地理院地図

ホワイト・ビーチ地区周辺地域 図①

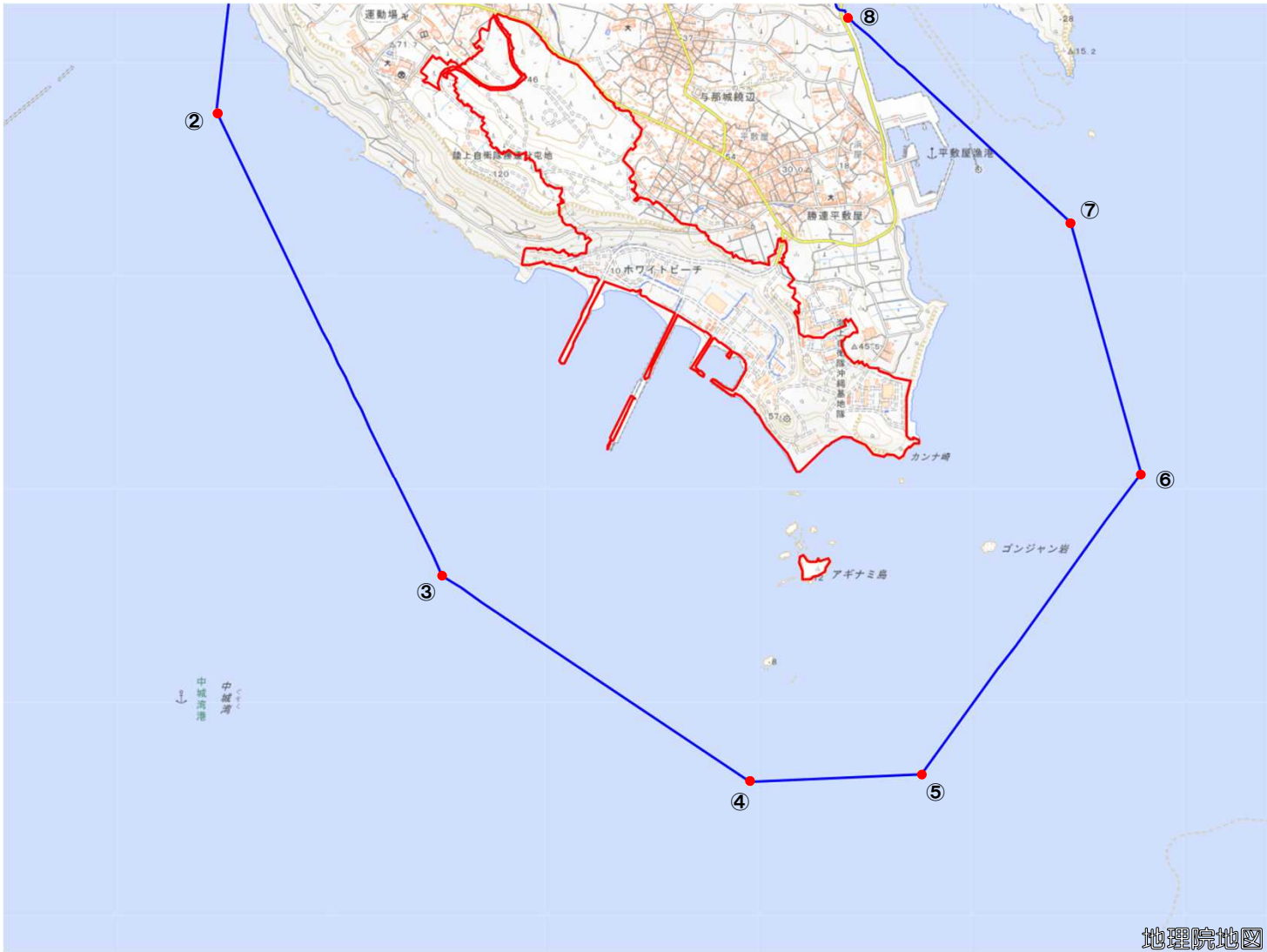


国土地理院の地理院地図を利用

対象施設の区域
対象施設周辺地域

この地図は、縮尺2万5,000分の1の地形図相当の誤差を有しております。

ホワイト・ビーチ地区周辺地域 図②



国土地理院の地理院地図を利用

- 対象施設の区域
- 対象施設周辺地域

この地図は、縮尺2万5,000分の1の地形図相当の誤差を有しております。