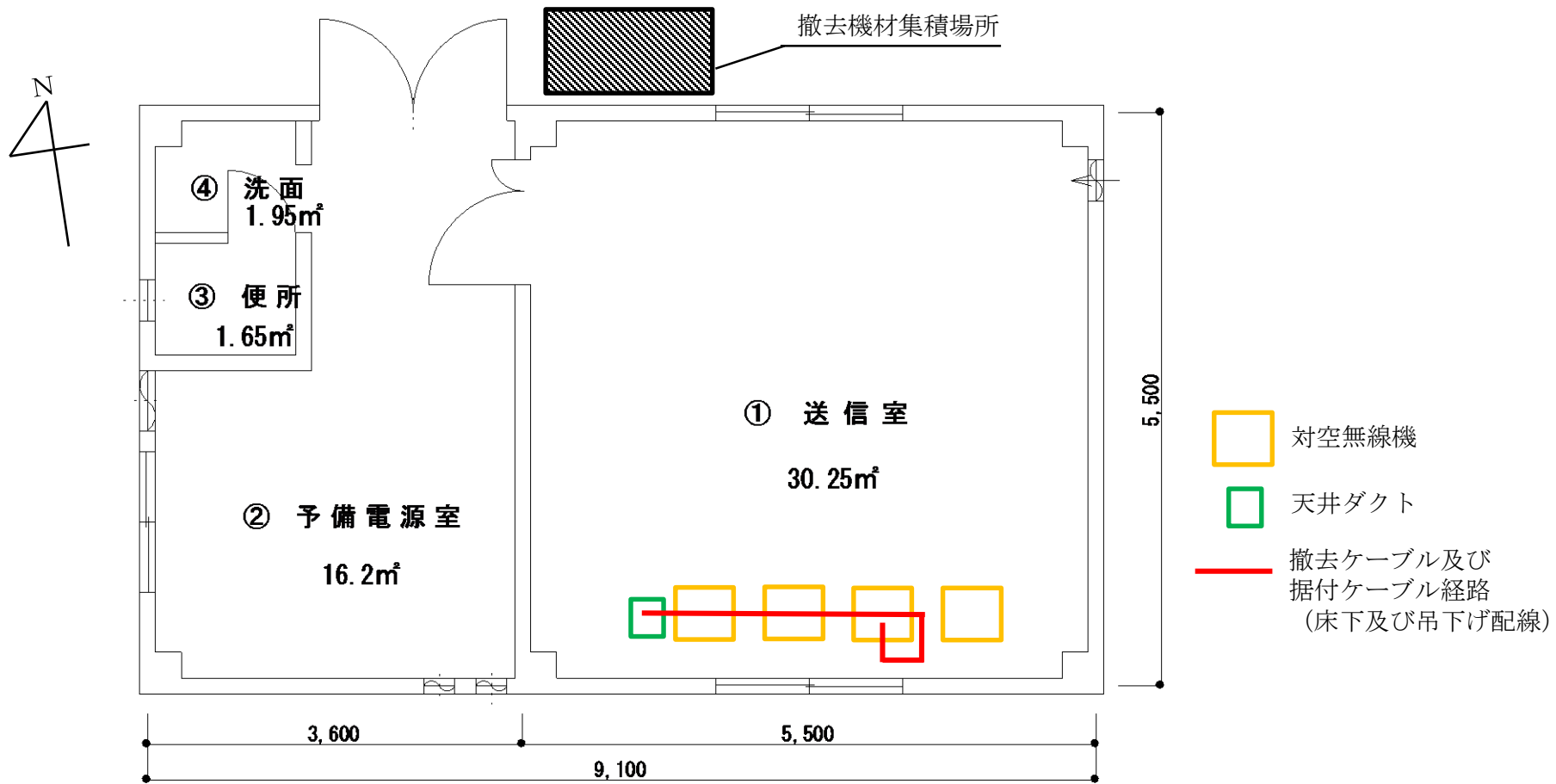
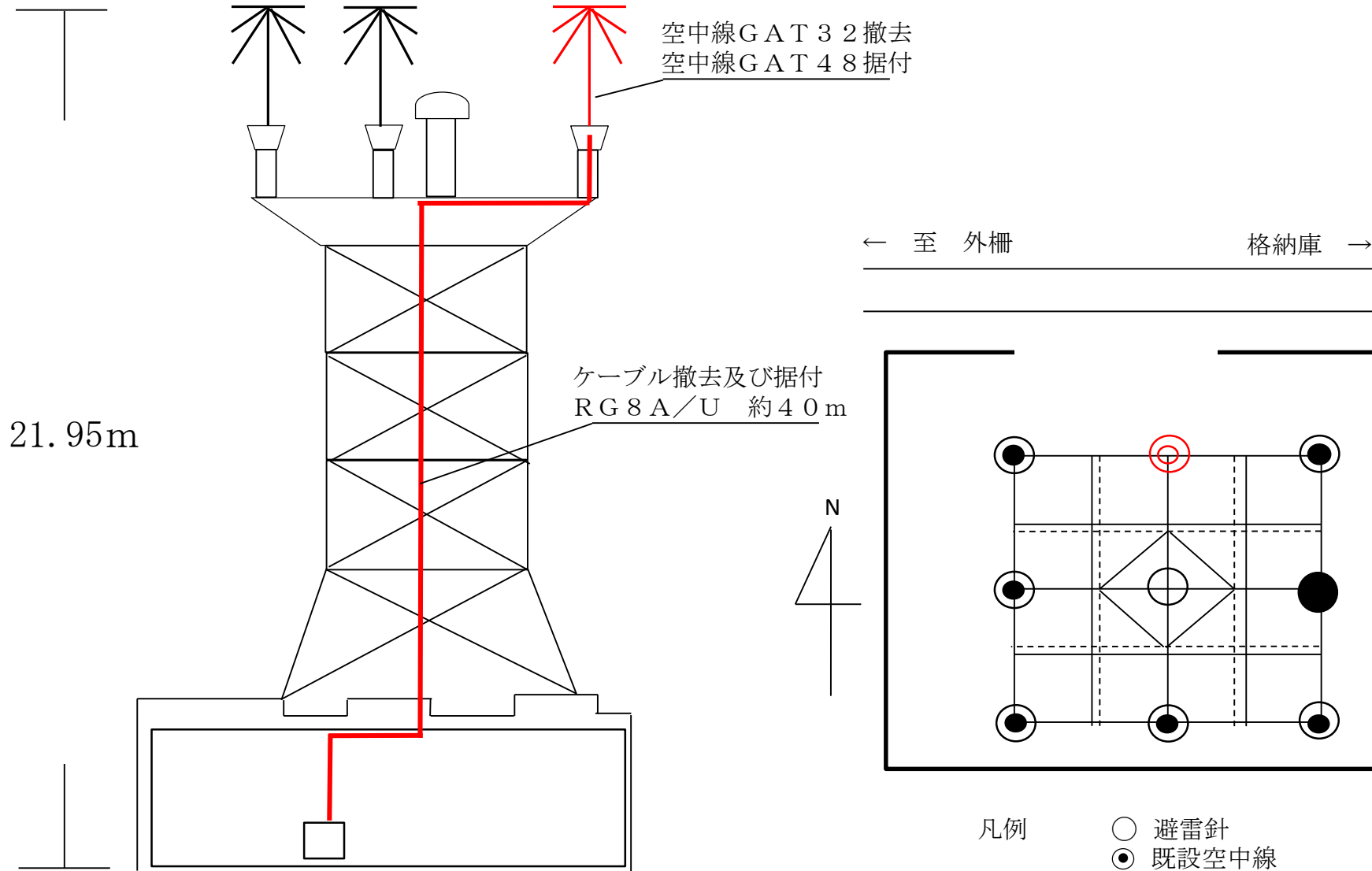


件名	対空無線機空中線等の撤去及び据付役務				
図面名称	目達原駐屯地配置図				
縮尺	—	作成年月日	令和7年6月24日	図面番号	1
西部方面管制気象隊第1派遣隊					

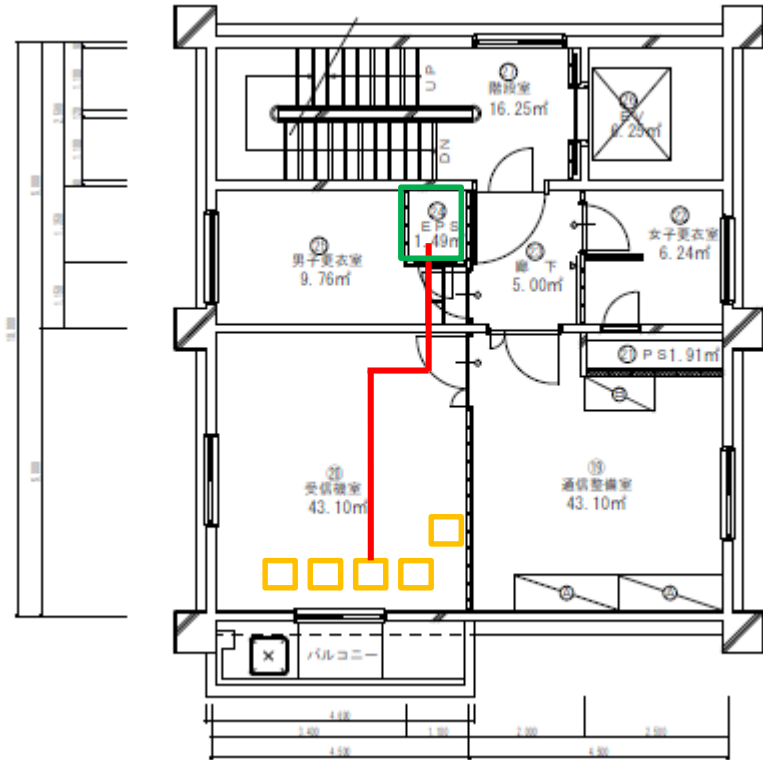


件名	対空無線機空中線等の撤去及び据付役務				
図面名称	対空送信所平面図				
縮尺	—	作成年月日	令和7年6月24日	図面番号	2
西部方面管制気象隊第1派遣隊					

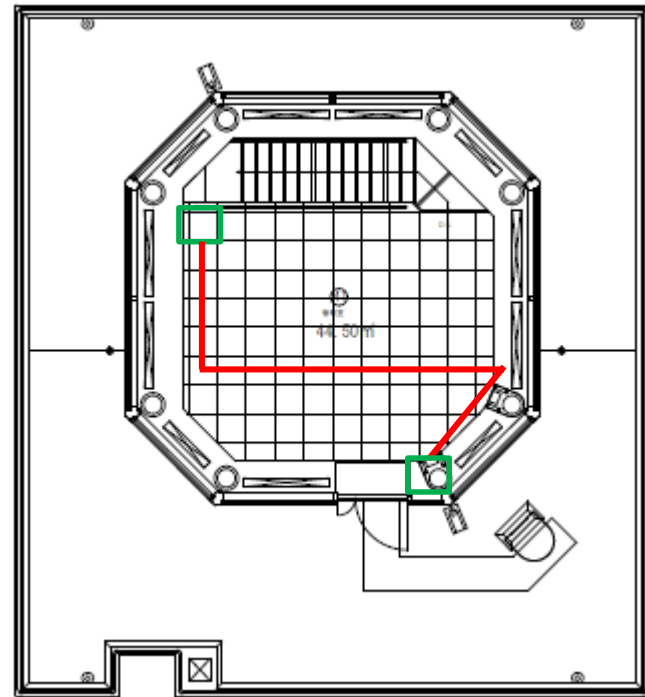


件名	対空無線機空中線等の撤去及び据付役務				
図面名称	対空送信所側面図				
縮尺	—	作成年月日	令和7年6月24日	図面番号	3
西部方面管制気象隊第1派遣隊					

管制塔 3階



管制塔 5階



凡例



対空無線機

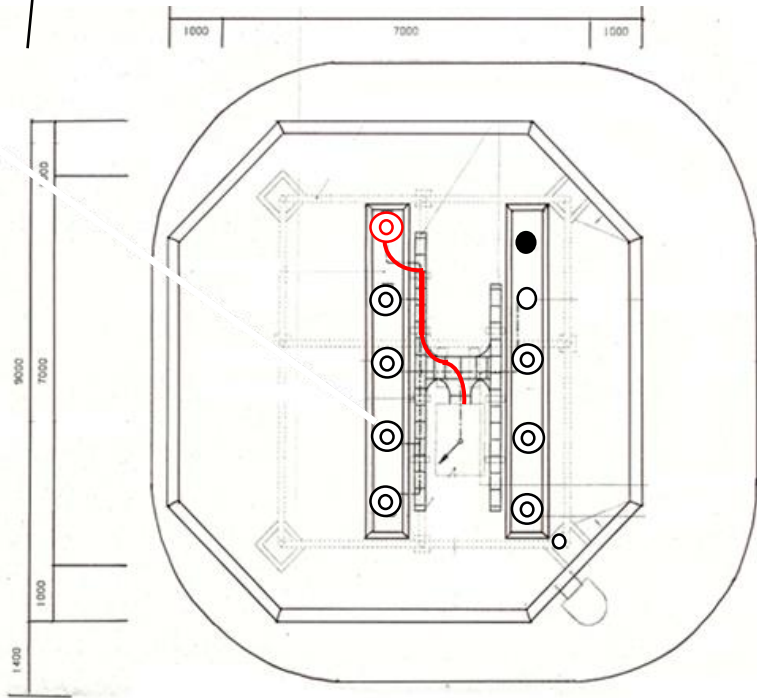


天井ダクト



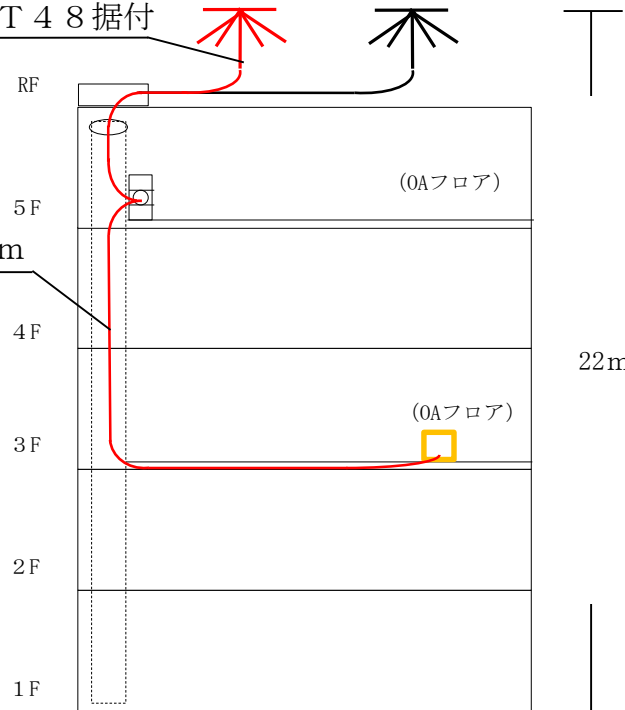
撤去ケーブル及び
据付ケーブル経路
(床下配線)

件名	対空無線機空中線等の撤去及び据付役務				
図面名称	管制塔 3階及び5階平面図				
縮尺	—	作成年月日	令和7年6月24日	図面番号	4
西部方面管制気象隊第1派遣隊					



空中線GAT32撤去
空中線GAT48据付

ケーブル撤去及び据付
RG8A/U 約30m



凡例

- 風見鶏
- 航空障害灯
- ◎ 既設空中線
- ⊙ 撤去及び据付空中線

件名	対空無線機空中線等の撤去及び据付役務				
図面名称	管制塔屋上平面図及び管制塔側面図				
縮尺	—	作成年月日	令和7年6月24日	図面番号	5
西部方面管制気象隊第1派遣隊					