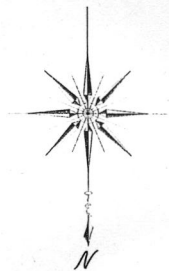


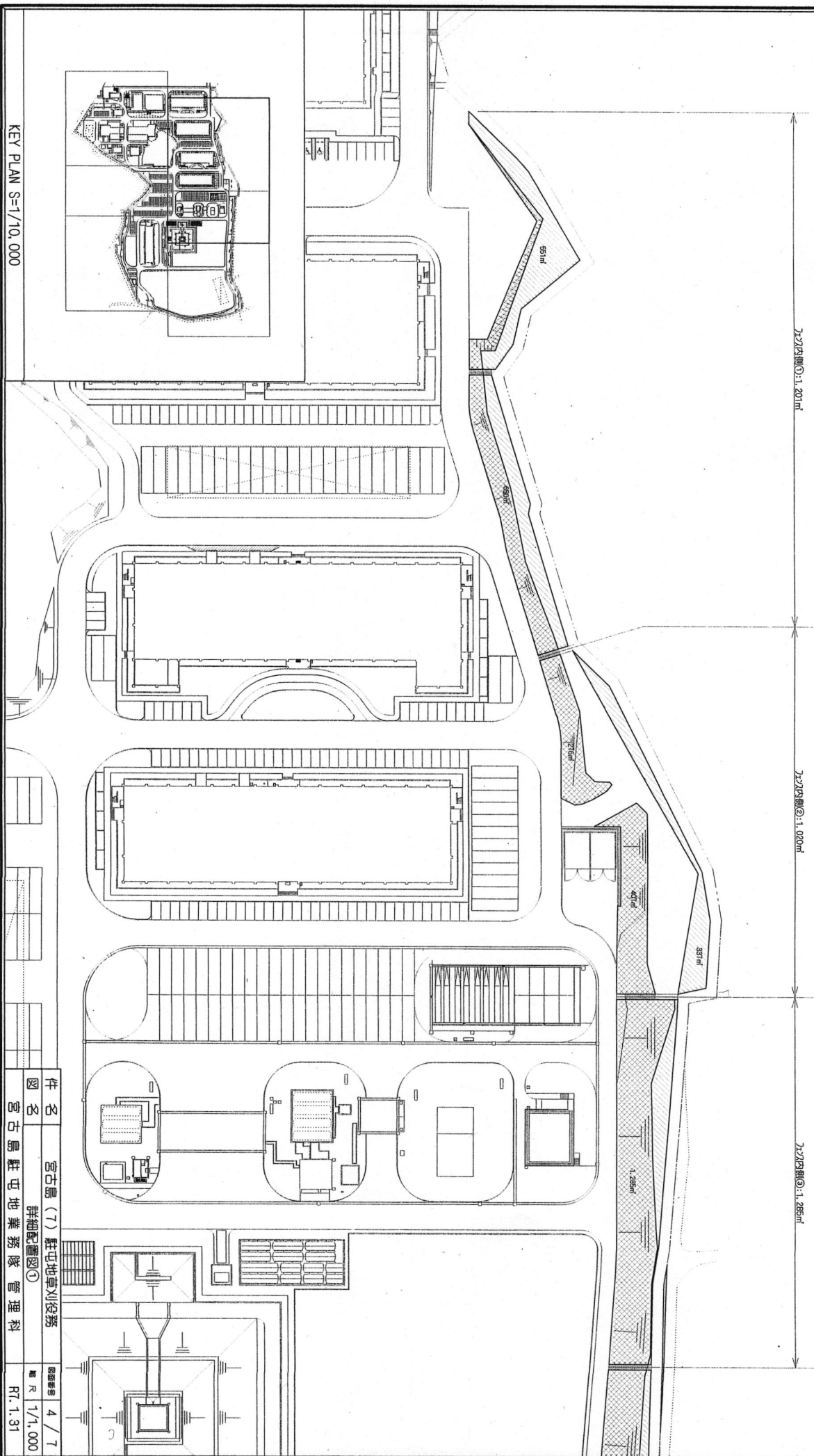
面積表

No.	面積
1	1,201 m ²
2	1,020 m ²
3	1,286 m ²
4	1,226 m ²
5	1,556 m ²
6	2,299 m ²
7	1,388 m ²
8	1,099 m ²
9	819 m ²
合計	11,872 m ²

件名	宮古島(7)駐屯地重刈役務	図番	3 / 7
図名	配置図	縮尺	1/2,000
宮古島駐屯地業務隊管理科		日付	RT.1.31

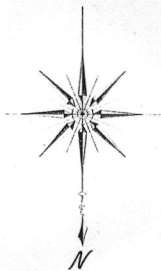


- 車列範囲 (2+2内側(平面))
 - 車列範囲 (2+2内側(法面))
 - 車列範囲 (2+2外側)
- ※面積は、水平投影面積とする。

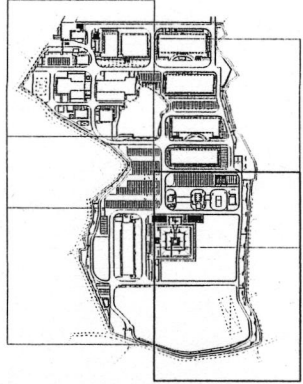
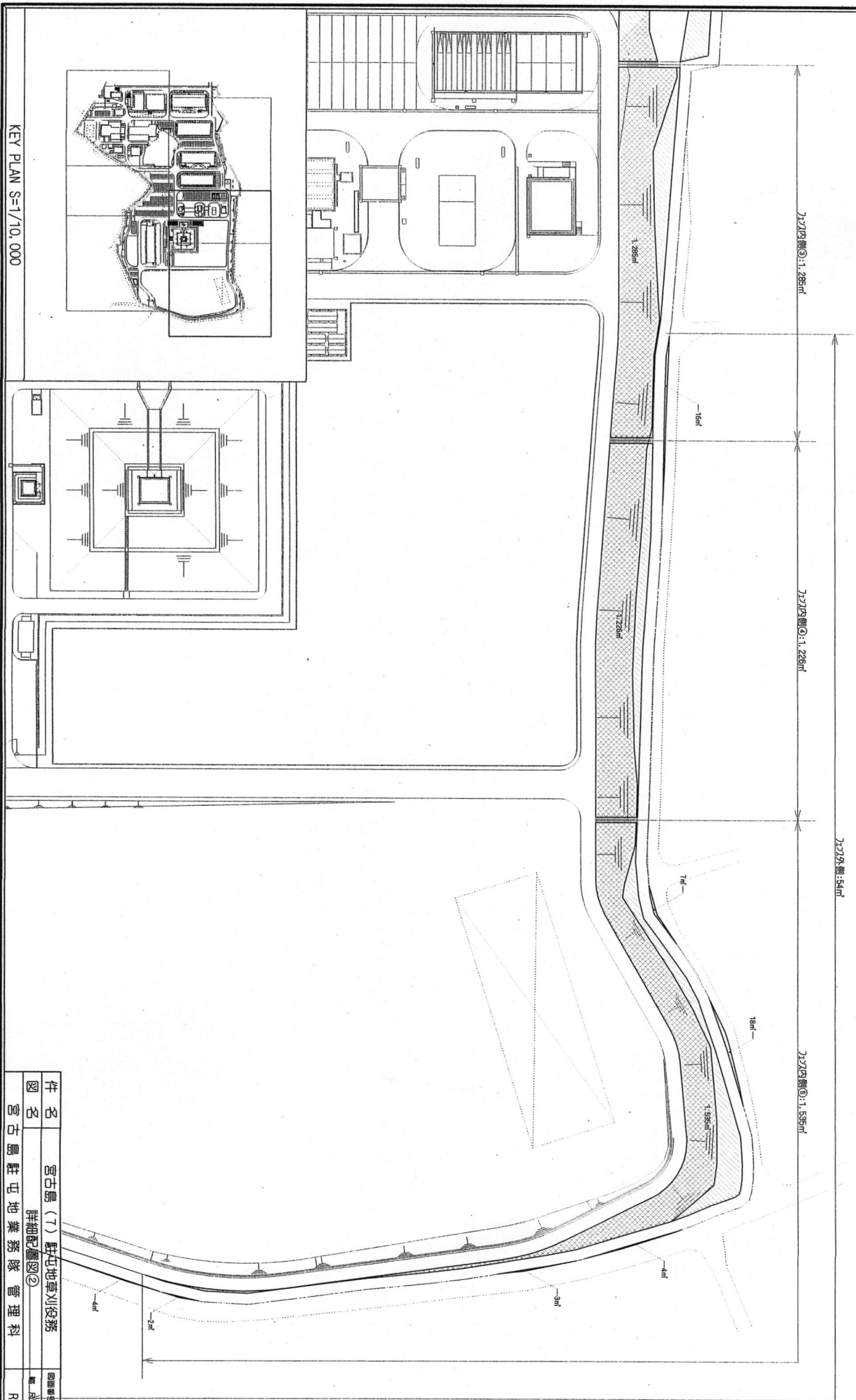


KEY PLAN S-1/10.000

件名	宮古島 (7) 駐地車列設備	図番	4 / 7
図名	詳細配置図①	縮尺	1/1,000
宮古島駐屯地業務隊 管理科		図号	RT.1.31

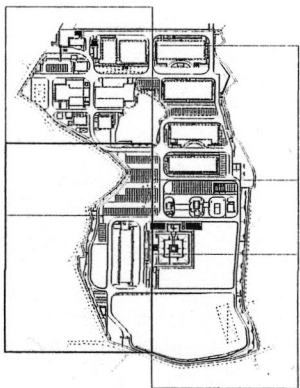
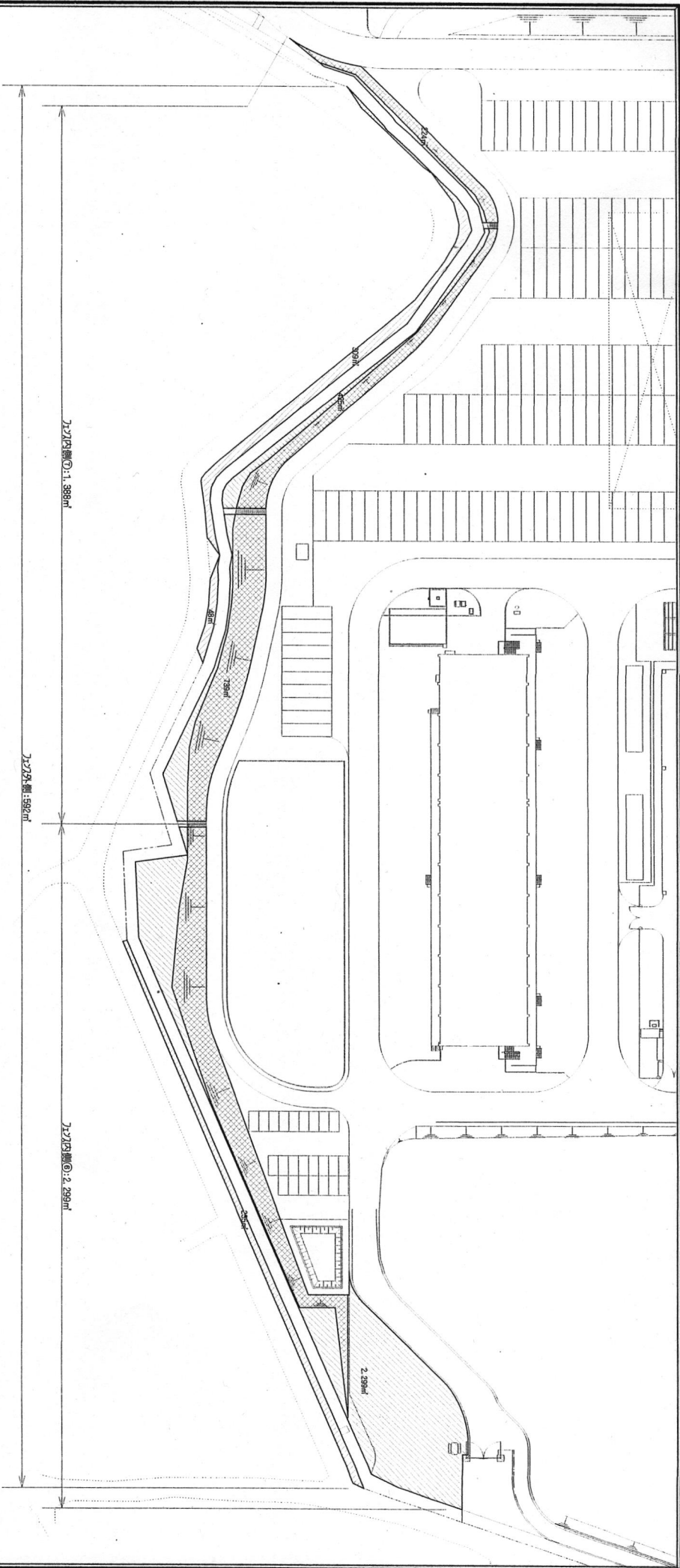


- 草刈範囲 (J+2内側(平園))
 - 草刈範囲 (J+2内側(法面))
 - 草刈範囲 (J+2外側)
- *面積は、水平投影面積とする。

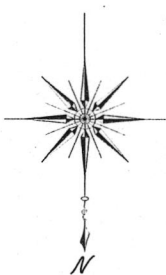





KEY PLAN S=1/10,000

件名	宮古島 (7) 野草地草刈業務	図面番号	5 / 7
図名	詳細配置図②	縮尺	1/1,000
宮古島駐屯地業務隊 管理科		作成	R7.1.31

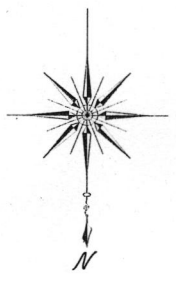
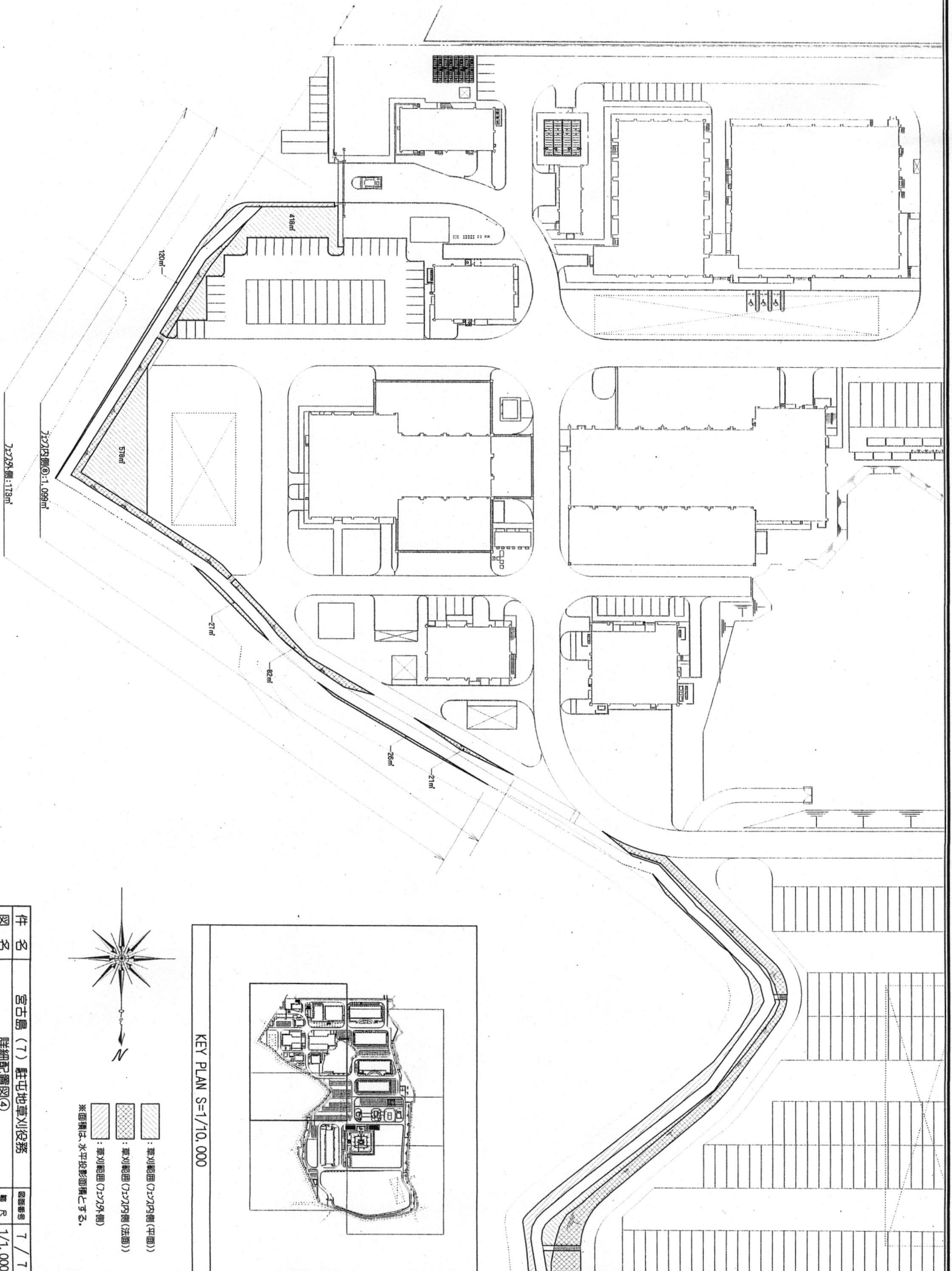


KEY PLAN S=1/10,000

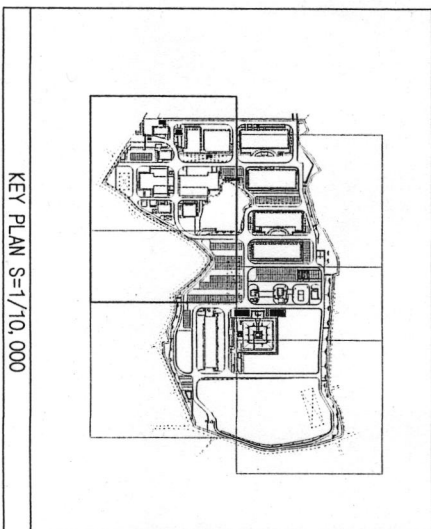


-  : 車列範囲 (0.2723内側 (平面))
 -  : 車列範囲 (0.2723内側 (法面))
 -  : 車列範囲 (0.2723外側)
- * 面積は、水平投影面積とする。

件名	宮古島 (7) 駐屯地車列役務	図面番号	6 / 7
図名	詳細配置図③	縮尺	1/1,000
宮古島駐屯地業務隊管理科		縮尺	R1.1.31



- 車列範囲 (コア内側 (平面))
 - 車列範囲 (コア内側 (法面))
 - 車列範囲 (コア外側)
- ※面積は、水平投影面積とする。



件名	宮古島 (7) 駐屯地車列役務	図番	T / T
図名	詳細配置図④	縮尺	1/1,000
宮古島駐屯地業務隊 管理科		図尺	R7.1.31