
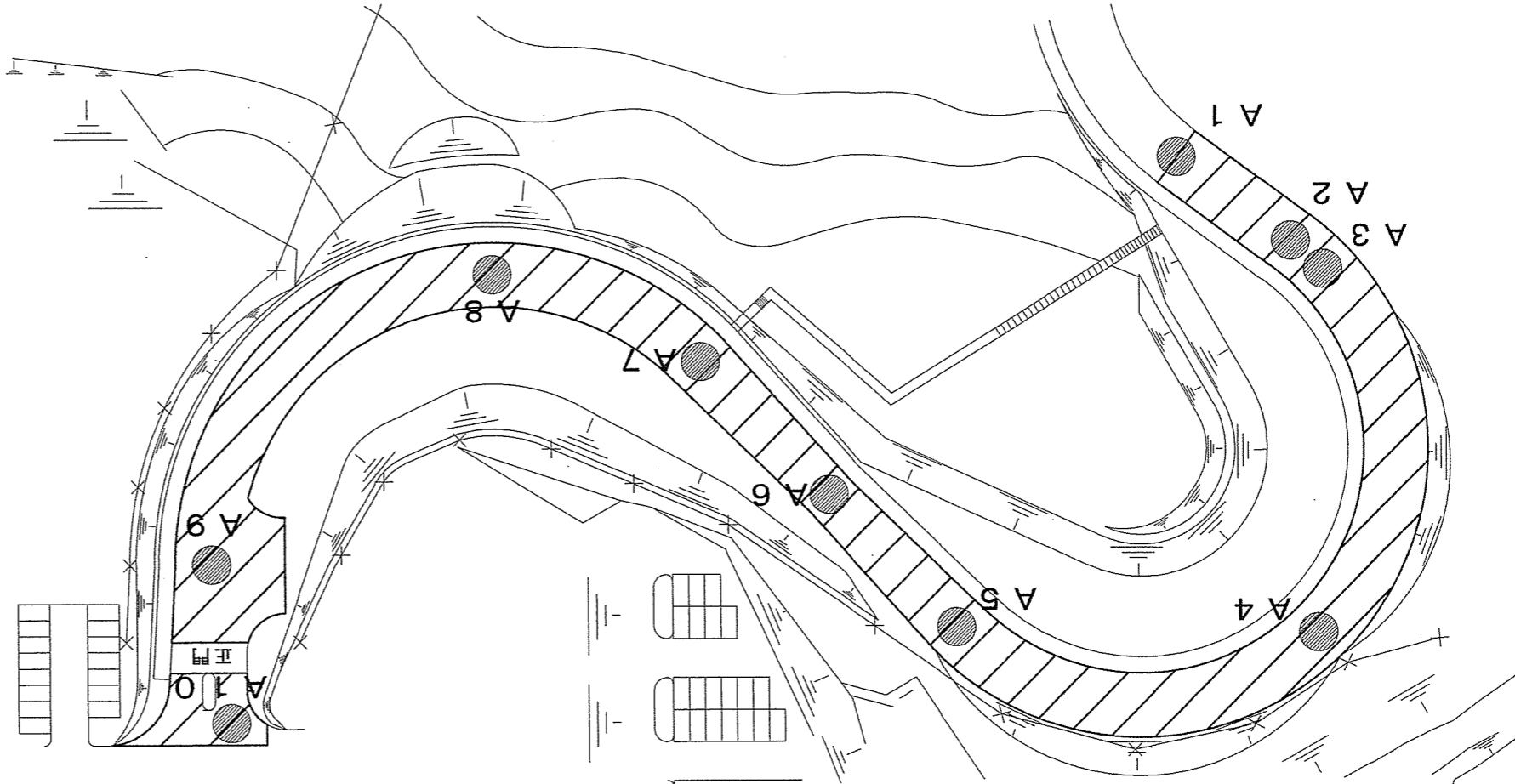


件名	駐屯地構内道路補修工事
図面名称	図示
縮尺	図示
作成年月日	7.8.28
図面番号	3/8
作成者	えびの駐屯地業務隊 管理科 高橋班

進入路平面図 S=1:1,000

※凡例
 施工場所
 進入路3,375m
 正門170m

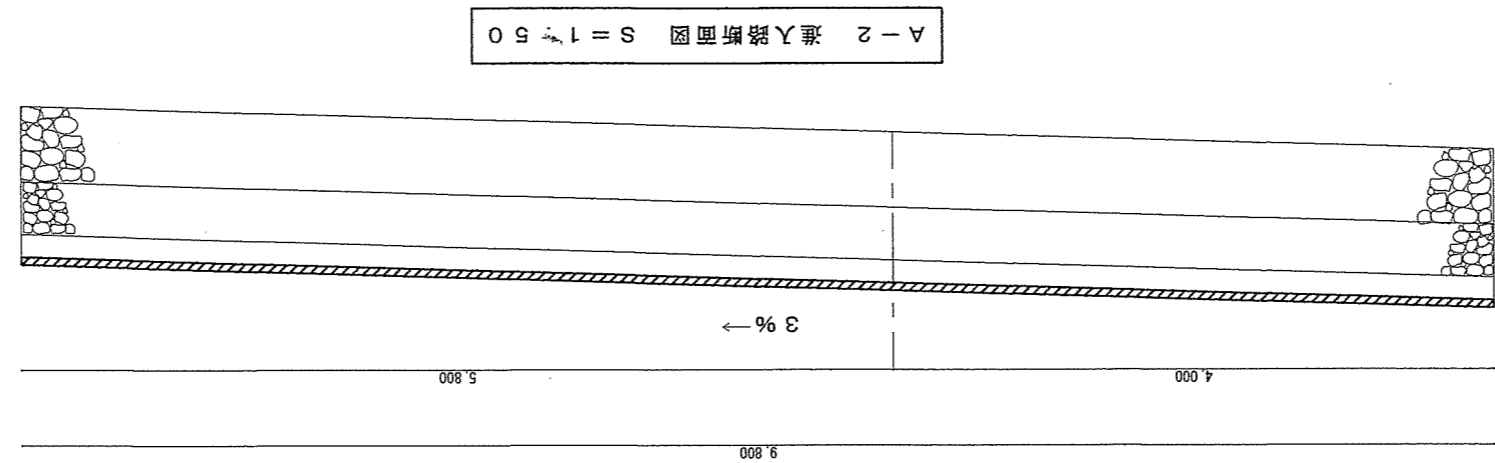
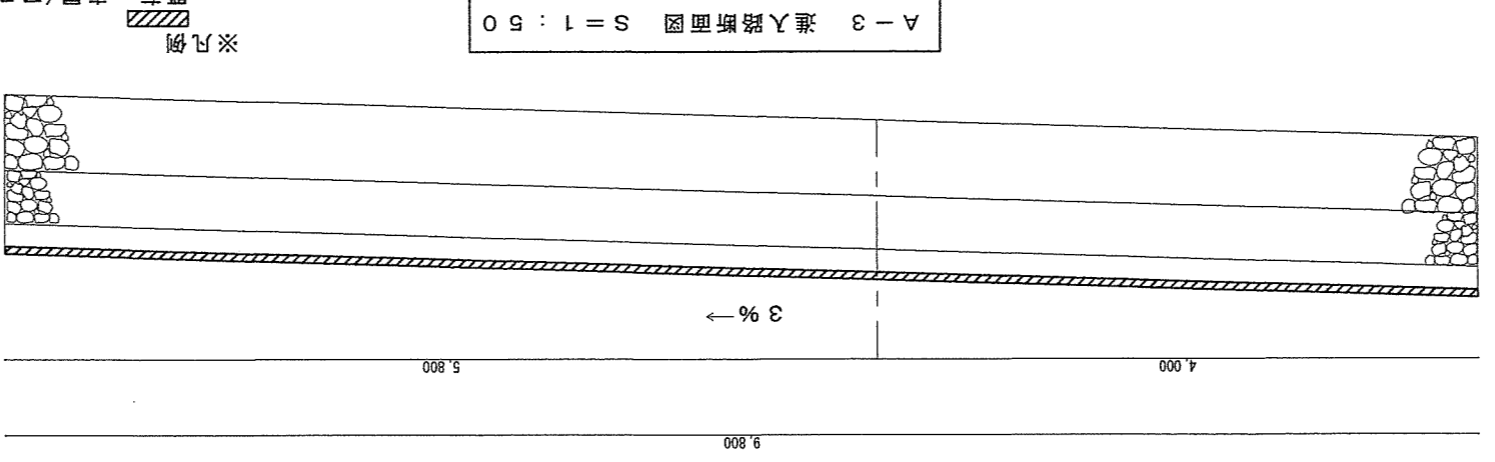


縦断図と標高

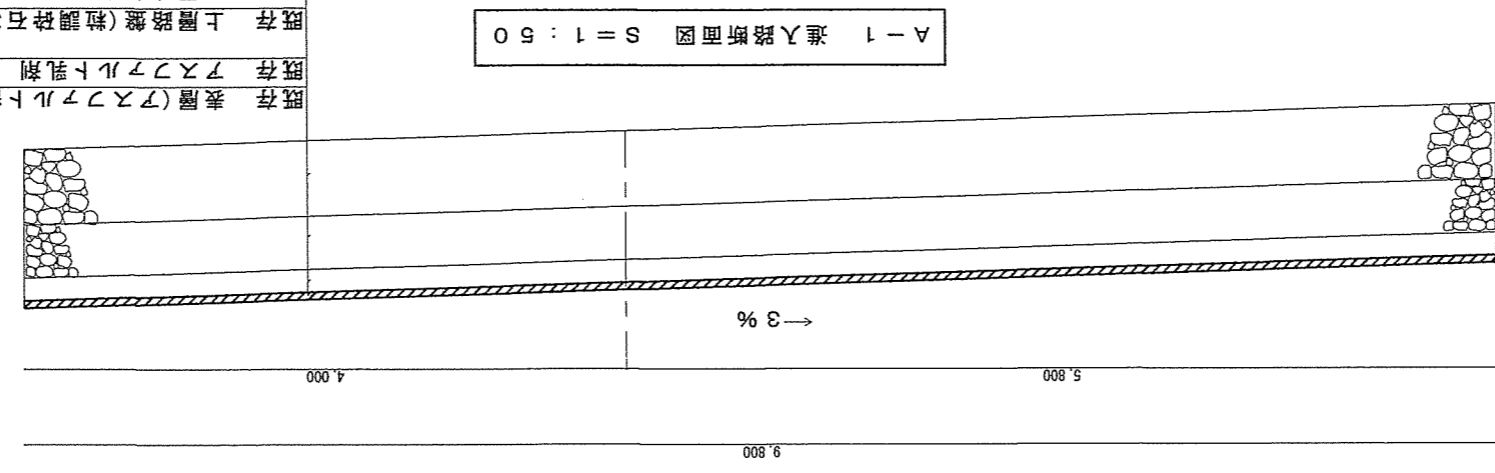
A 1	339.234
A 2	340.62
A 3	341.10
A 4	344.70
A 5	348.30
A 6	350.70
A 7	351.90
A 8	354.30
A 9	359.10
A 10	360.00

件名	駐屯地構内道路補修工事
図面名称	図示
凡図示	作成年月日 7.8.28 図面番号 4/8
縮	えびの駐屯地業務隊 管理科 宮橋班

※凡例
 表層(アスファルト舗装 再生粒密度720(13mm厚50) 撤去・新設) 既存 アスファルト乳剤 アライメントPK-3塗布 既存
 表層(アスファルト舗装 再生粒密度720(13mm厚50) 撤去・新設) 既存
 アスファルト乳剤 アライメントPK-3塗布 既存



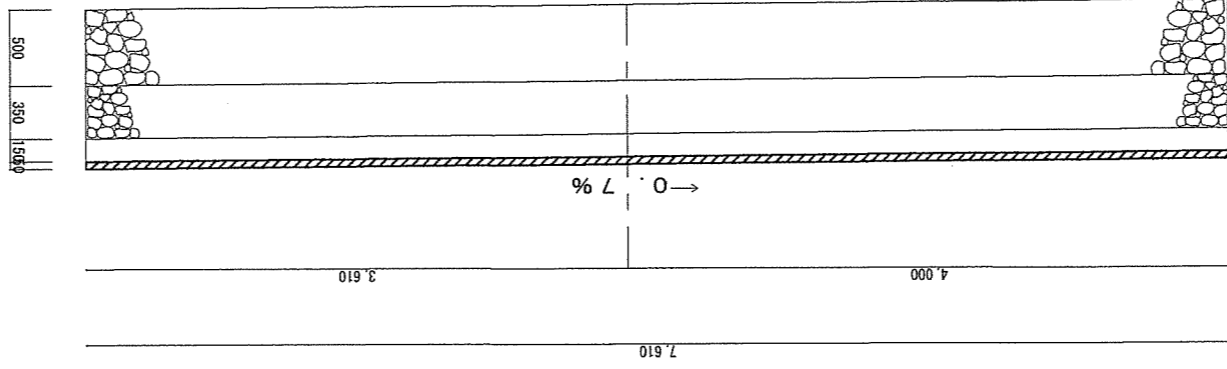
表層(アスファルト舗装 再生粒密度720(13mm厚50) 撤去・新設) 既存
 アスファルト乳剤 アライメントPK-3塗布 既存
 上層路盤(粒調碎石30~0 厚150) 既存のまま
 下層路盤(75~4~5~40~0 厚350) 既存のまま
 置替土(シラス 厚500) 既存のまま



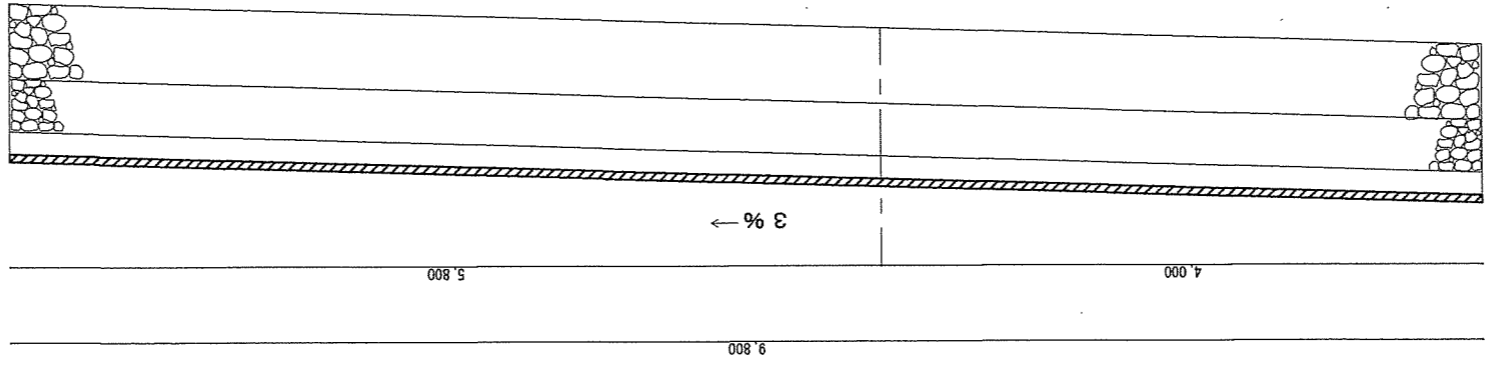
作	名	駐屯地機内道路補修工事
図面名称	図示	駐屯地業務隊 管理科 営繕班
尺図示	作成年月日	7.8.28 図面番号 5/8

※凡例
 既存 表層(アスファルト舗装 再生粒密度72(13mm厚50) 撤去・新設
 既存 アスファルト乳剤 フライムコートPK-3塗布

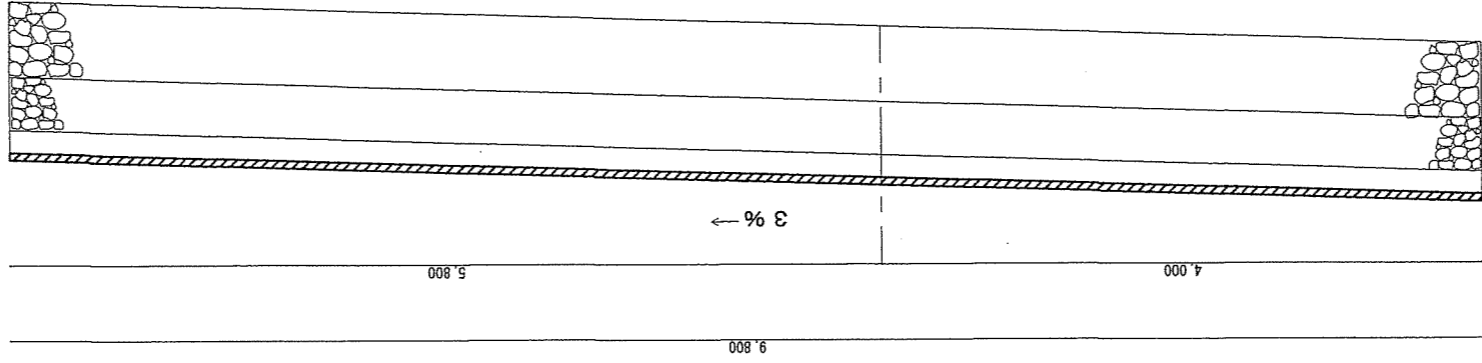
A-6 進入路断面図 S=1:50



A-5 進入路断面図 S=1:50



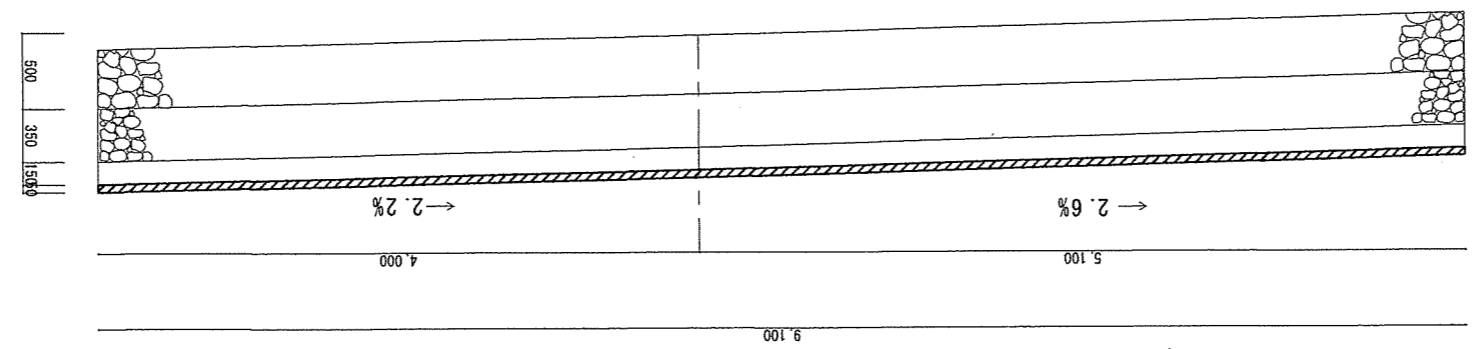
A-4 進入路断面図 S=1:50



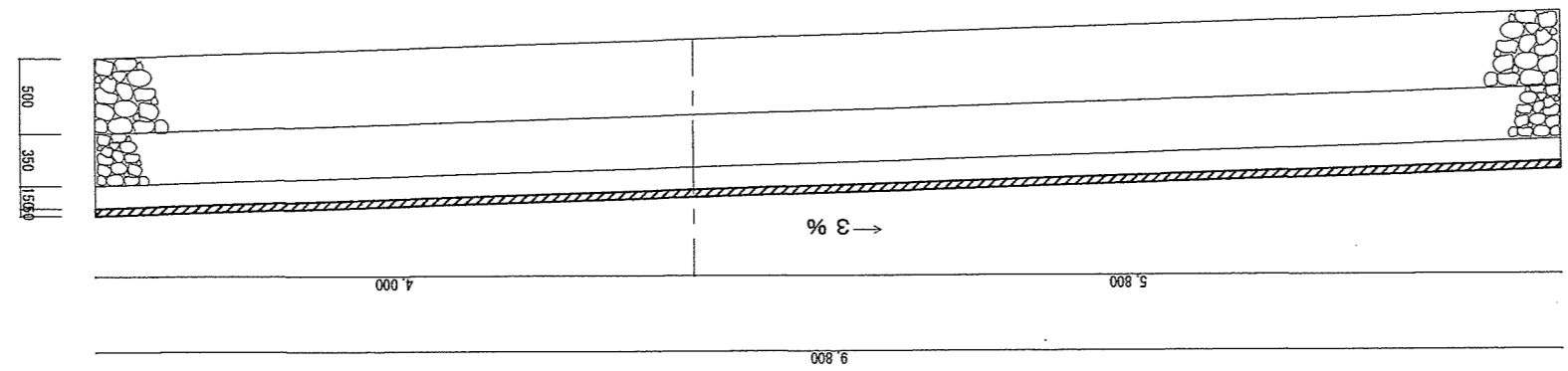
作 駐屯地構内道路補修工事
 図面名称 図示
 縮 尺 図示 作成年月日 7.8.28 図面番号 6/8
 えびの駐屯地業務隊 管理科 菅 構 班

※凡例
 既存 表層(アスファルト舗装 再生粒密度73γ13mm厚50) 撤去・新設
 既存 アスファルト乳剤 フライムコートPK-3 塗布

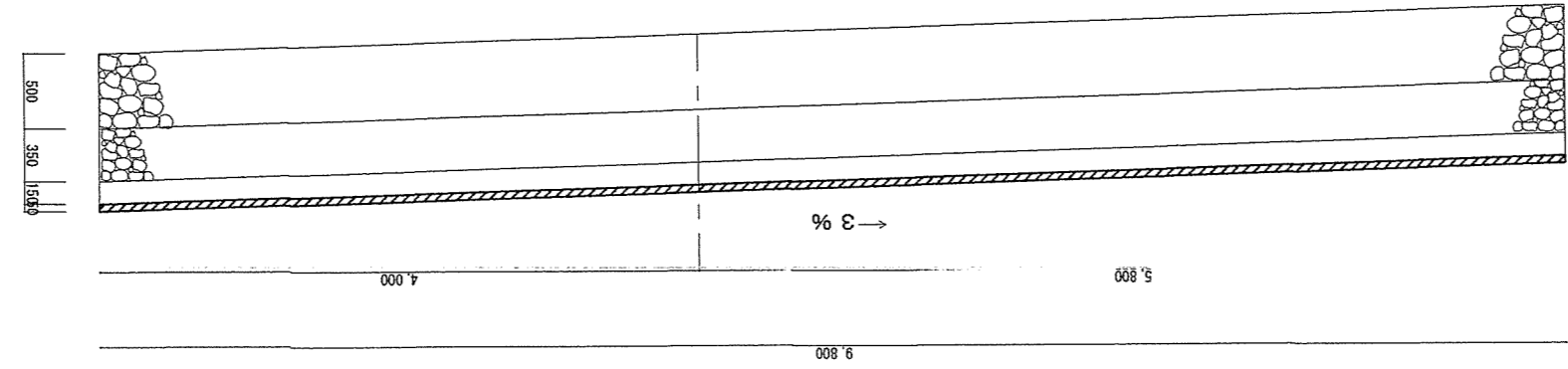
A-9 進入路断面図 S=1:50



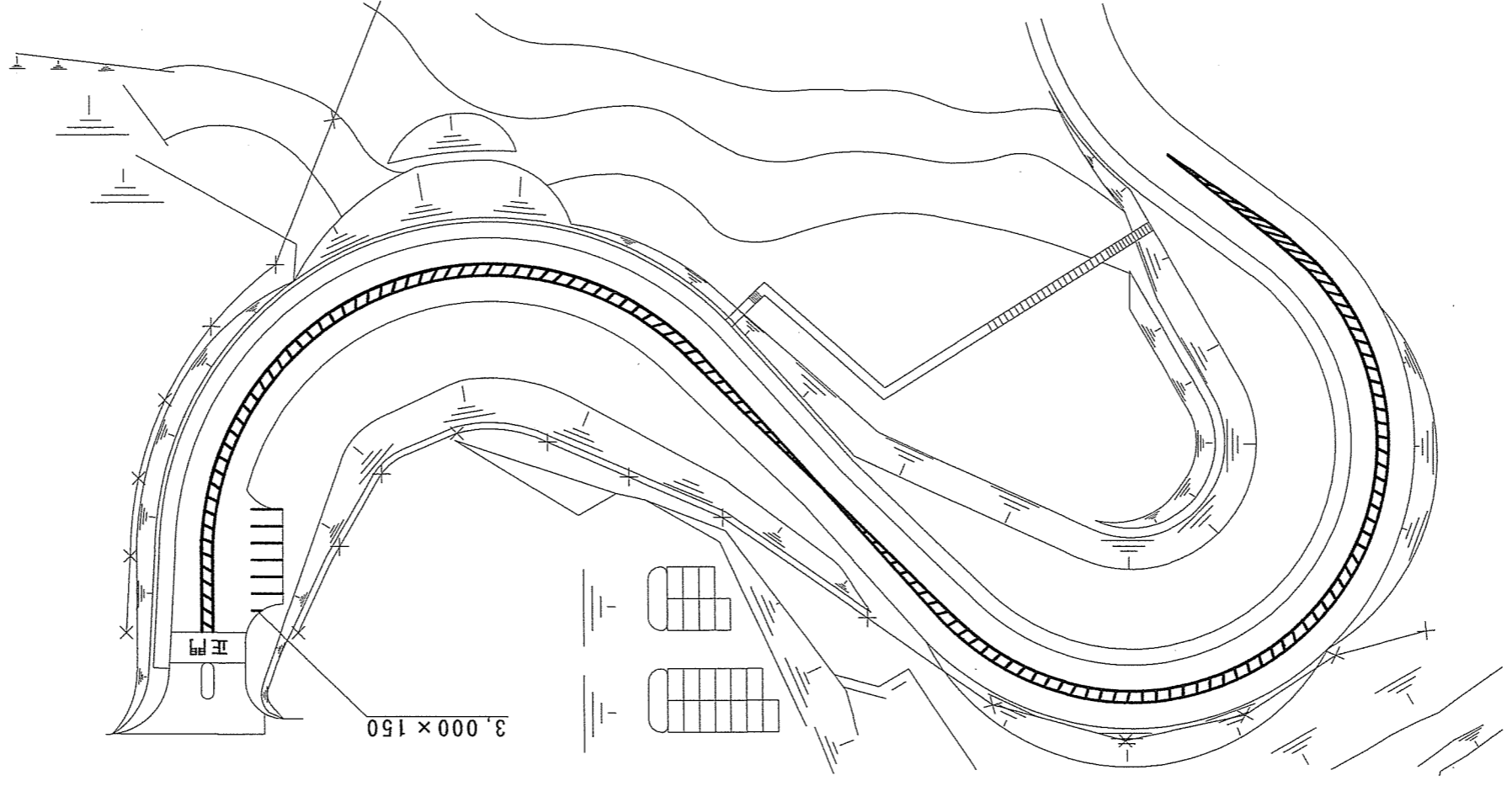
A-8 進入路断面図 S=1:50



A-7 進入路断面図 S=1:50



進入路白線図・駐車場白線図 S=1:1,000

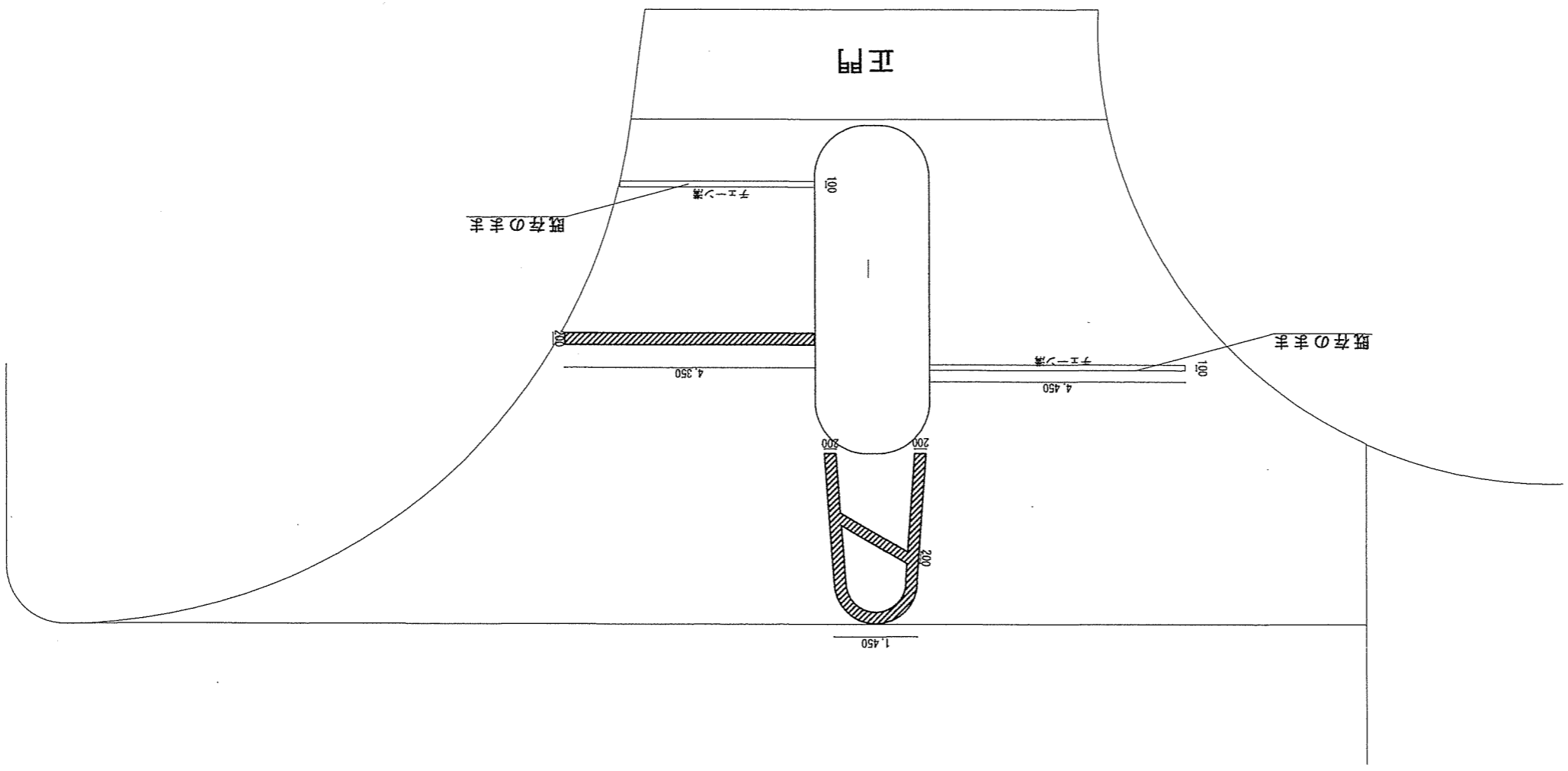


名称	仕様等	数量
中央線	340,000 x 200	2本
セノウ線	2,000 x 200 2m置き	150本
駐車場白線	5,000 x 150	6本
駐車場白線	3,000 x 150	1本

件名	野中地権内道路補修工事
図面名称	図示
尺図示	作成年月日 7.8.28 図面番号 7/8
縮尺	えびの駐屯地業務隊 管理科 宮橋班

件名	駐屯地構内道路補修工事
図面名称	図示
凡図示	作成年月日 7.8.28 図面番号 8/8
縮	えびの駐屯地業務隊 管理科 宮橋班

正門部分仕様図 S=1:100



名称	仕様等	数量
停止線	4,350 × 200	1本
セアラゾーン	1.527m	1ヶ所