





# 奄美駐屯地他草刈役務

件名	奄美駐屯地他草刈役務		図面番号	1 / 5
図名	表紙		縮尺	
後方支援隊長	管	財		工事企画
				
奄美警備隊 後方支援隊				R4.6.27

# 仕様書

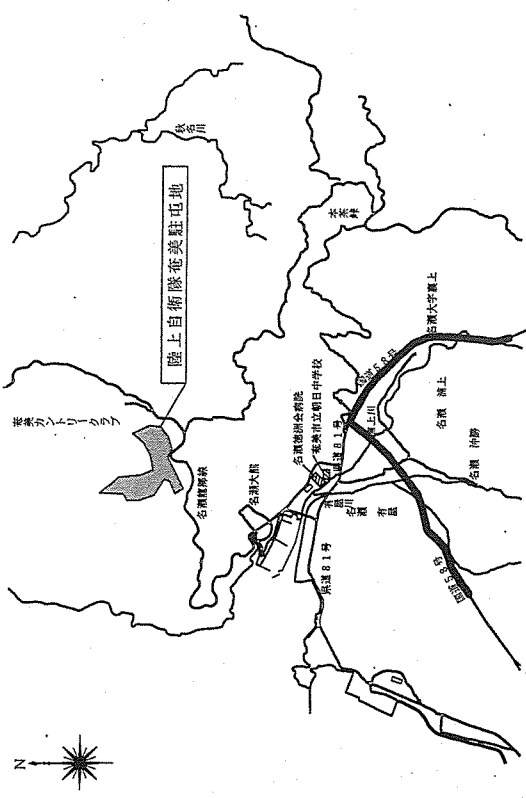
- 1 件名：奄美駐屯地他草刈り役務
- 2 場所
  - (1) 鹿児島県奄美市名瀬大字大熊266番地49 陸上自衛隊奄美駐屯地
  - (2) 鹿児島県大島郡瀬戸内町大字節子684番地2 陸上自衛隊瀬戸内分屯地
- 3 概要
 

本役務は、次に示す場所等において、草刈、刈草の回収及び処分を行うもの。

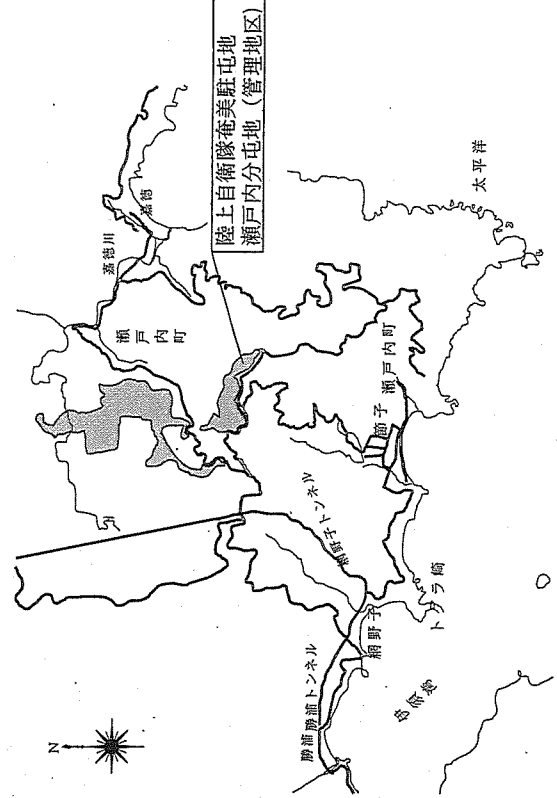
(1) 奄美駐屯地	22,994㎡	(2回/年)	計 45,988㎡
(2) 瀬戸内分屯地(管理地区) #1	7,511㎡	(1回/年)	計 7,511㎡
(3) 瀬戸内分屯地(管理地区) #2	18,468㎡	(1回/年)	計 18,468㎡
- 4 期間
 

契約締結日から令和5年3月31日(金)とし、細部期間は次のとおり(作業日は係官と要協議)

  - (1) 奄美駐屯地 1回目は9月から10月上旬、2回目は1月から3月
  - (2) 瀬戸内分屯地(管理地区) #1 9月から10月上旬
  - (3) 瀬戸内分屯地(管理地区) #2 1月から3月
- 4 一般事項
  - (1) 受注者は設計図書及び現地において、相違・疑義あるいは不明な点が生じた場合は、係官と協議しその指示に従う。
  - (2) 役務中における火災予防、労働安全及び在来施設等の保護には、十分注意を払うものとし、汚破損させた場合は、受注者の責任において速やかに原形に復旧する。
  - (3) 入出門及び交通規制等、駐屯地内での行動は、駐屯地諸規則及び係官の指示に従う。
  - (4) 本役務に際して本設計図書に明記なき事項についても当然処置すべき事項は、受注者の負担で実施する。
  - (5) 本役務の写真は、カメラ(カラー)又はデジタルカメラを使用し、着手前、施工中、完成時及び係官の指示するところを撮影し、係官に提出する。
- 5 特記事項
  - (1) 受注者は、作業実施日について事前に係官と協議を実施し、指定された期間において作業を実施すること。
  - (2) 作業実施に際し、必要な用具・資材等はすべて受注者が準備すること。
  - (3) 草刈は、指定された地域をむらなく実施すること。
  - (4) 草刈における小石の飛び散り等により、周囲の建物・工作物及び車両等を損傷させないよう所要の措置を講ずること。
  - (5) 刈草の回収、処分まで受注者において、適切に実施するものとする。
  - (6) 草刈範囲は配置図に基づき、係官の指示する箇所の草刈を実施するものとする。



駐屯地案内図



分屯地案内図

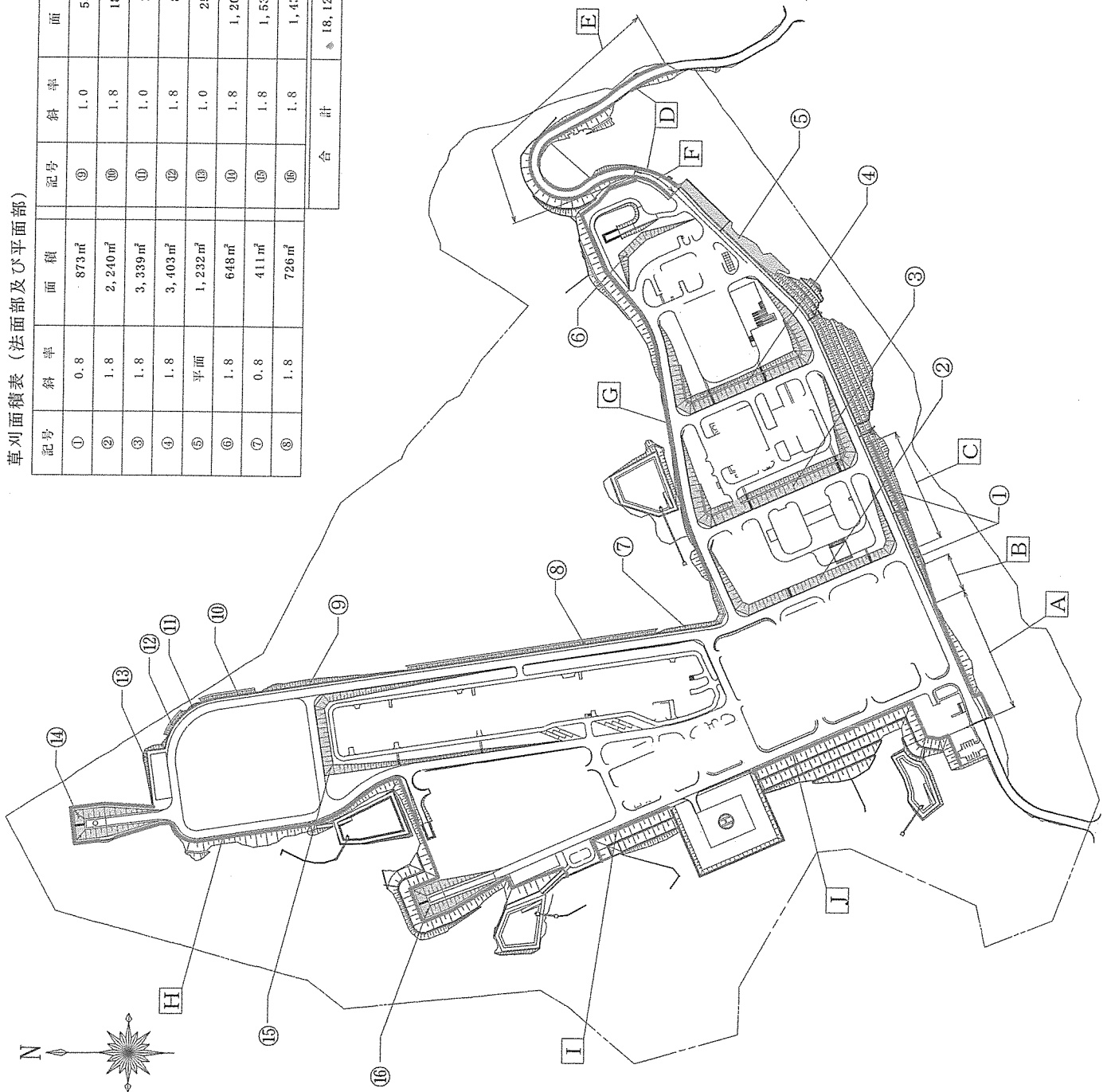
件名	奄美駐屯地他草刈り役務	図面番号	2 / 5
図名	仕様書・案内図	図尺	S=1/X
奄美警備隊 後方支援隊		R4.6.27	

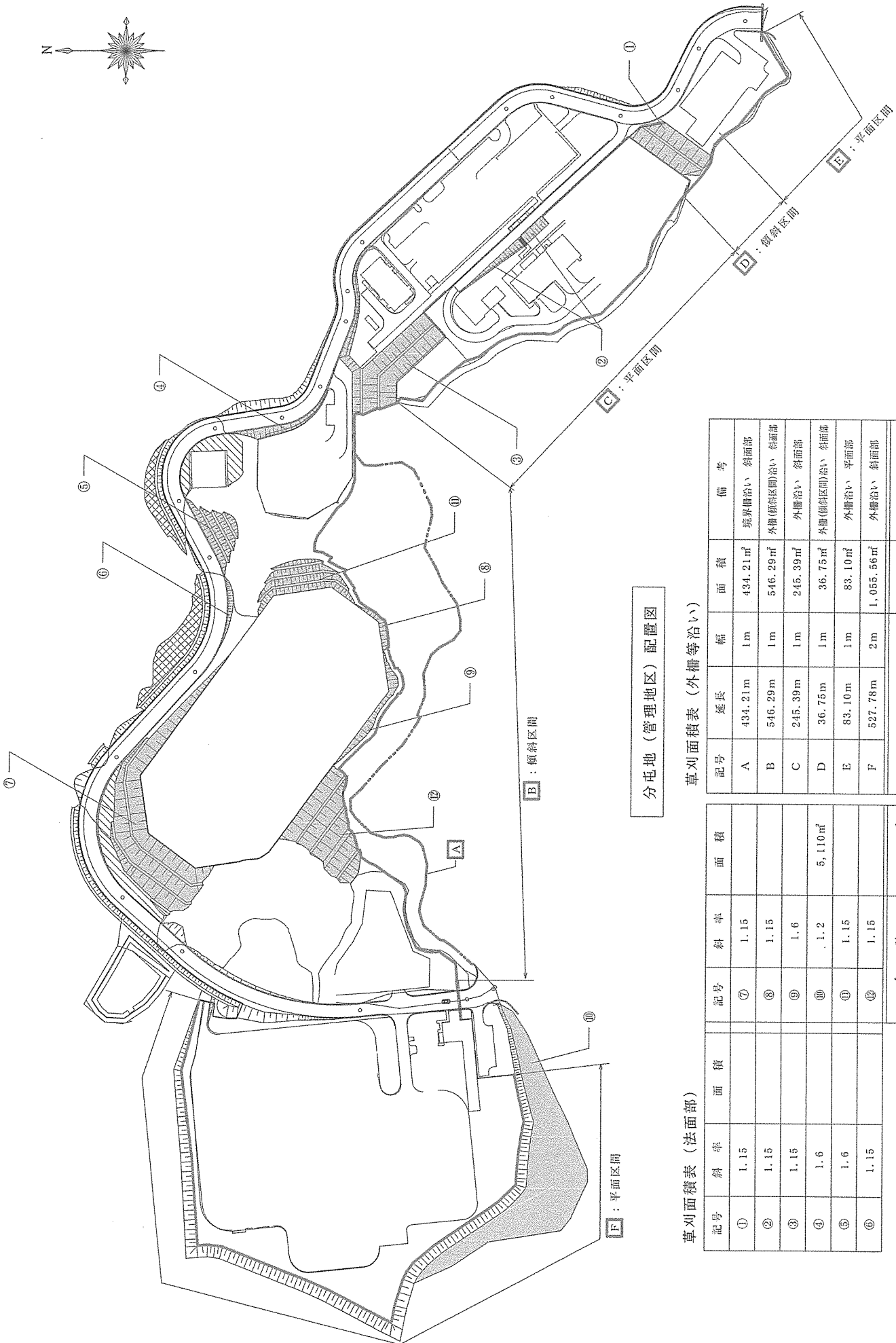
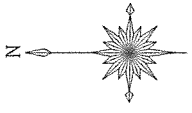
草刈面積表 (法面部及び平面部)

記号	斜率	面積	記号	斜率	面積
①	0.8	873㎡	⑨	1.0	538㎡
②	1.8	2,240㎡	⑩	1.8	182㎡
③	1.8	3,339㎡	⑪	1.0	22㎡
④	1.8	3,403㎡	⑫	1.8	86㎡
⑤	平面	1,232㎡	⑬	1.0	257㎡
⑥	1.8	648㎡	⑭	1.8	1,200㎡
⑦	0.8	411㎡	⑮	1.8	1,535㎡
⑧	1.8	726㎡	⑯	1.8	1,436㎡
合 計			◆ 18,128㎡		

草刈面積表 (外柵等沿い)

記号	延長	幅	面積	備考
A	130.6m	2m	261.2㎡	外柵沿い 斜面部
B	45.5m	3m	136.5㎡	法面沿い 平面部
C	115.3m	1m	115.3㎡	法面沿い 斜面部
D	311.0m	2m	622.0㎡	側溝沿い 斜面部
E	286.0m	2m	572.0㎡	側溝沿い 斜面部
F	40.0m	3.5m	140.0㎡	側溝沿い 平面部
G	430.0m	2m	860.0㎡	外柵沿い 斜面部
H	730.8m	2m	1,461.6㎡	外柵沿い 斜面部
I	97.9m	2m	195.8㎡	外柵沿い 斜面部
J	250.6m	2m	501.2㎡	外柵沿い 斜面部
合 計			4,865.6㎡	





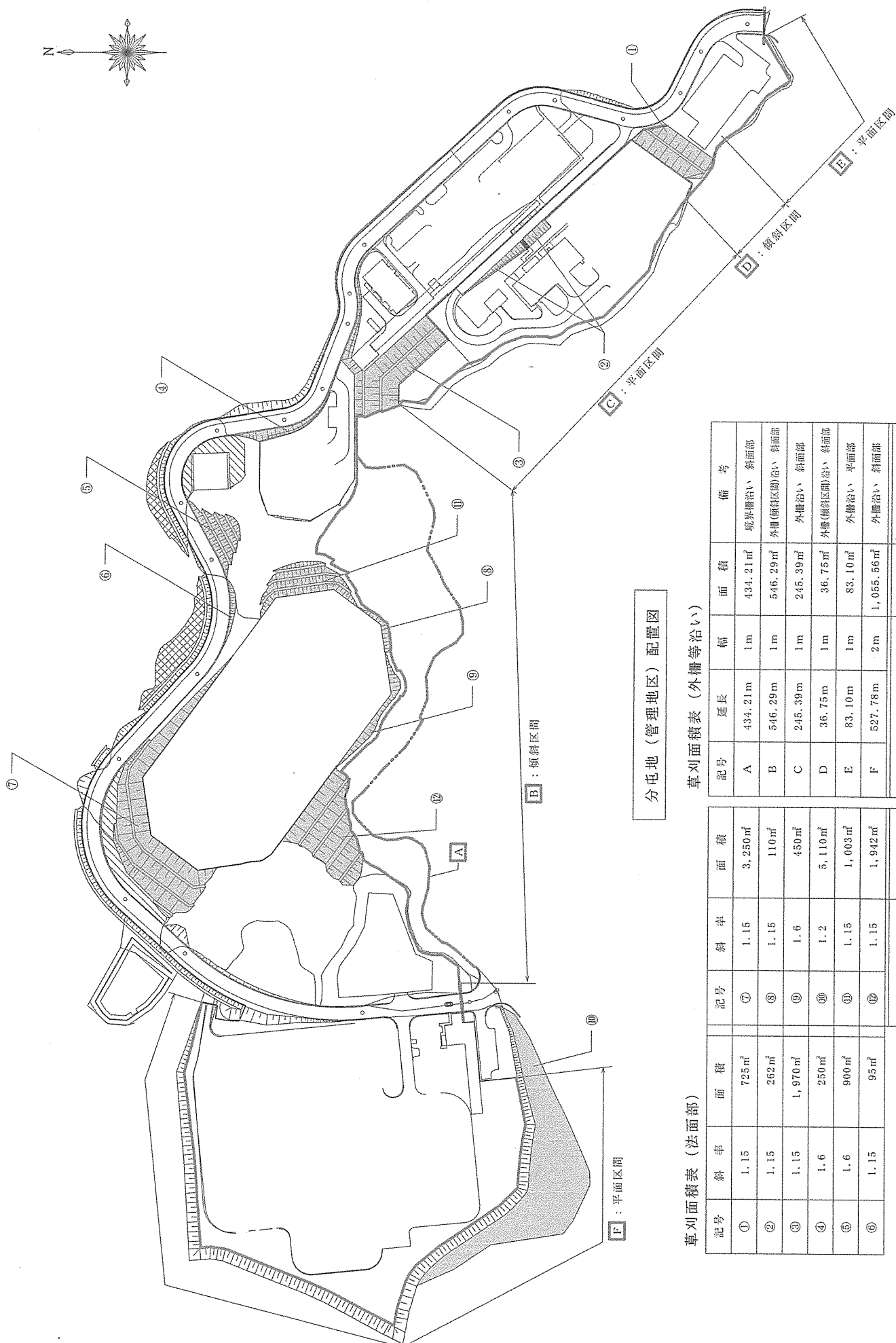

分屯地 (管理地区) 配置図

草刈面積表 (法面部)

記号	斜率	面積	記号	斜率	面積
①	1.15		⑦	1.15	
②	1.15		⑧	1.15	
③	1.15		⑨	1.6	
④	1.6	5,110㎡	⑩	1.2	
⑤	1.6		⑪	1.15	
⑥	1.15		⑫	1.15	
合計		5,110㎡	合計		2,401.30㎡

草刈面積表 (外柵等沿い)

記号	延長	幅	面積	備考
A	434.21m	1m	434.21㎡	境界備沿い、斜面部
B	546.29m	1m	546.29㎡	外柵(傾斜区画)沿い、斜面部
C	245.39m	1m	245.39㎡	外柵沿い、斜面部
D	36.75m	1m	36.75㎡	外柵(傾斜区画)沿い、斜面部
E	83.10m	1m	83.10㎡	外柵沿い、平面部
F	527.78m	2m	1,055.56㎡	外柵沿い、斜面部
合計			2,401.30㎡	



分屯地（管理地区）配置図

草刈面積表（法面部）

記号	斜率	面積	記号	斜率	面積
①	1.15	725㎡	⑦	1.15	3,250㎡
②	1.15	262㎡	⑧	1.15	110㎡
③	1.15	1,970㎡	⑨	1.6	450㎡
④	1.6	250㎡	⑩	1.2	5,110㎡
⑤	1.6	900㎡	⑪	1.15	1,003㎡
⑥	1.15	95㎡	⑫	1.15	1,942㎡
合計			合計		16,067㎡

草刈面積表（外柵等沿い）

記号	延長	幅	面積	備考
A	434.21m	1m	434.21㎡	境界柵沿い、斜面部
B	546.29m	1m	546.29㎡	外柵（傾斜区間）沿い、斜面部
C	245.39m	1m	245.39㎡	外柵沿い、斜面部
D	36.75m	1m	36.75㎡	外柵（傾斜区間）沿い、斜面部
E	83.10m	1m	83.10㎡	外柵沿い、平面部
F	527.78m	2m	1,055.56㎡	外柵沿い、斜面部
合計			2,401.30㎡	