









表紙共 3 枚

北熊本(R4)構内道路区画線補修

件名	北熊本(R4)構内道路区画線補修					縮尺	一
図名	表紙					図番	1/3
業務隊長	管理科長	営繕班長	施設管理	管財主任	企画主任	工事	設計者
							
陸上自衛隊北熊本駐屯地 業務隊管理科営繕班							
令和5年1月31日							

仕様書

- 1 件名：北熊本(R4)構内道路区画線補修
- 2 工事場所：熊本県熊本市北区八景水谷2丁目17番1号 陸上自衛隊北熊本駐屯地
- 3 履行期間：契約締結日～令和5年3月31日まで
- 4 概要：構内道路区画線塗装(溶融式) 白色 t=150 破線 715.00m
構内道路区画線塗装(溶融式) 白色 t=150 実線 2,869.27m

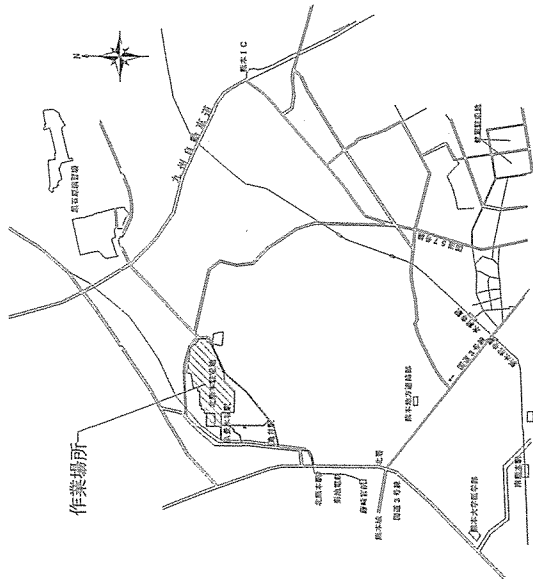
5 一般事項

- (1) 本仕様書については、「北熊本(R4)構内道路区画線補修」に適用する。
- (2) 本仕様書に記載無き事項及び用語の定義については、以下によるものとする。
【防衛省装備施設本部制定】
・土木工事共通仕様書 最新版
- (3) 作業時期及び実施工程等は、事前に監督官と打ち合わせを実施するものとする。
- (4) 本作業の写真は、着手前・作業中・完了後及び監督官の指示する箇所を撮影し、A4判写真帳に整理後、一部監督官に提出するものとする。
- (5) 作業に際し、他の箇所に損傷を与えないよう十分注意して実施し、万一損傷を与えた場合は、受注者の負担において速やかに原形に復旧するものとする。
- (6) 作業中は安全管理に十分留意し、事故等発生した場合は、速やかに監督官に報告することとする。
- (7) 本仕様書及び作業に際し、疑義等が生じた場合は、監督官と協議の上実施するものとする。
- (8) 本作業で使用する材料は全て新品とし、監督官の検査を受けた合格品のみ使用する。
- (9) 本作業では、原則として駐屯地の用水及び電力は使用できない。使用の場合は監督官等の許可を得て使用し、受注者側で仮設メーターを設けたうえで、使用料を全額負担するものとする。
- (10) 受注者は、毎日作業終了後に現場の整理整頓及び清掃を実施することとする。
- (11) 受注者は、自衛隊敷地内への立入り及び敷地内での行動については、当該駐屯地の規則及び駐屯地関係者の指示を遵守して行うものとし、作業場所以外への立入りを禁止する。やむをえず作業場所以外への立入りを必要とする場合は、監督官の許可を得るものとする。
- (12) 監督官の指示事項は、速やかに提出するものとする。
- (13) 改正建設業法に基づき、受注者は下請契約を締結する場合は、あらかじめ施工体制台帳を提出し、監督官の確認を受けるものとする。

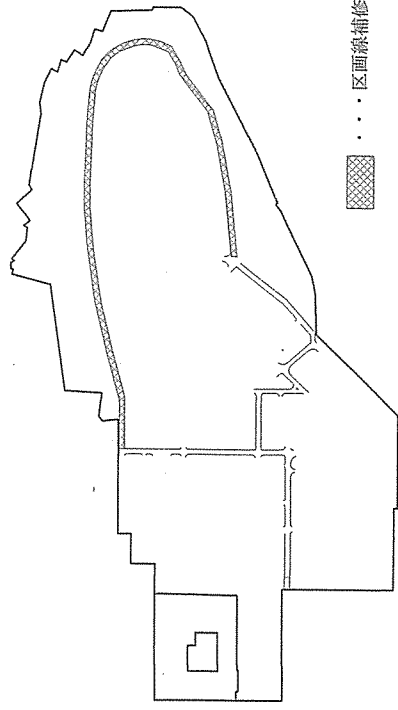
6 特記事項

- (1) 区画線の塗装に際しては、監督官の指示によるほか既設区画線上に塗布するものとし、路面の水分、泥、砂塵、埃等を除去し、プライマー及び塗料を均一に塗布するものとする。
- (2) 使用する材料及び散布量は下表に示すもの、又はその同等品以上のものとする。

使用材料	散布量	備考
路面標示用塗料	厚1.5mm	JIS K 5665(路面標示用塗料)3種1号
路面標示塗料用ガラスビーズ	13.3kg/100㎡	JIS R 3301(路面標示塗料用ガラスビーズ)1号
- (3) 塗料溶解槽の温度は、常に18.0℃～22.0℃の温度で塗料を塗布できるように溶解槽を常に適温に管理することとする。
- (4) 施工中は、車両等の通行に支障を来さないよう、誘導員等を配置するものとする。
- (5) 塗装に際し、路面の汚損等がないよう適切な養生を実施するものとする。
また、金属屑以外の発生材については、受注者の負担において契約期間中に産業廃棄物処分を行うものとする。
- (6) その他特記については、メーカー仕様による。

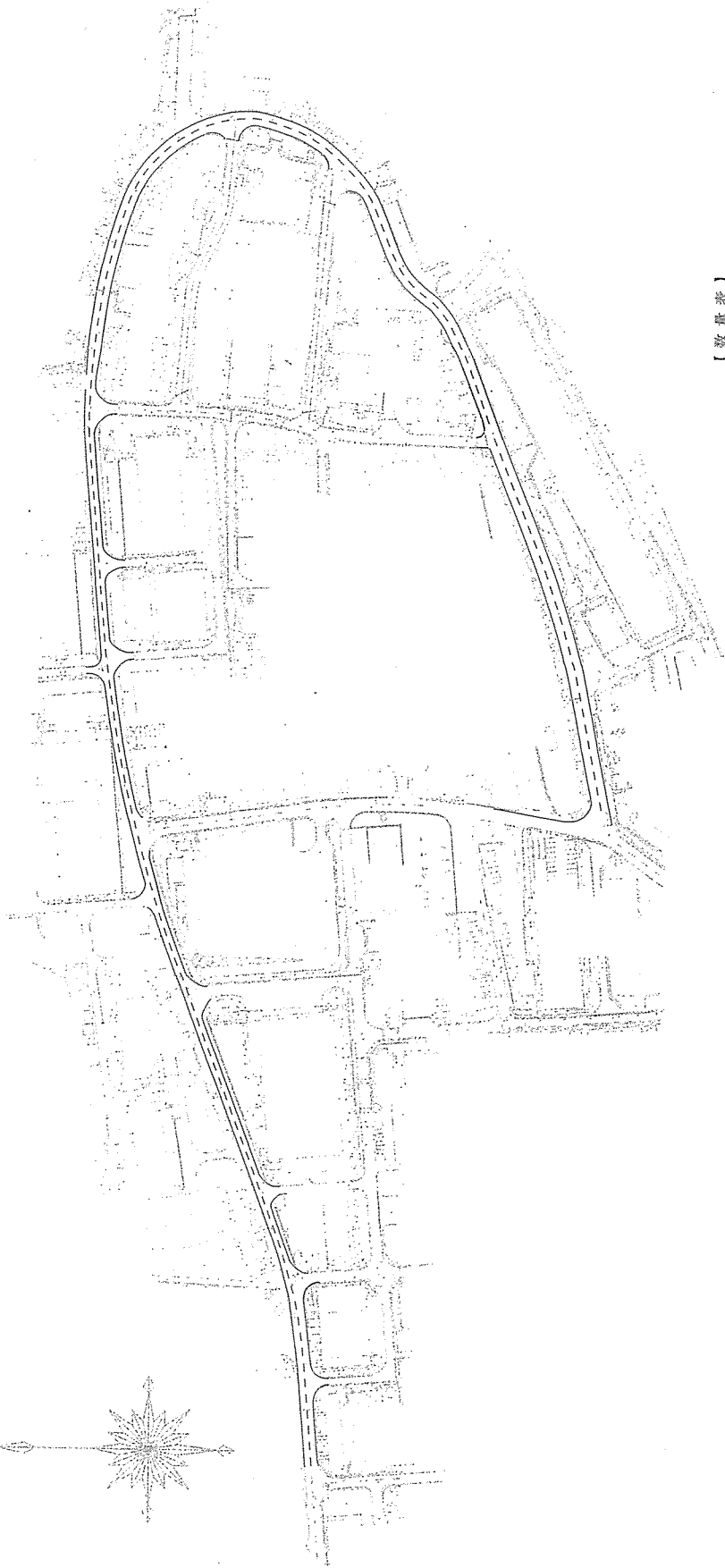
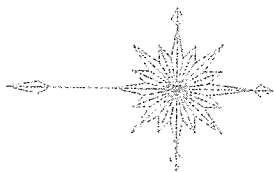


北熊本駐屯地案内図 S=1/100,000



北熊本駐屯地配置図 S=1/10,000

件名	北熊本(R4)構内道路区画線補修	縮尺	—
図名	仕様書、案内図、配置図	図番	2/3
陸上自衛隊北熊本駐屯地 業務隊管理科営繕班		令和5年1月31日	



【数量表】

区画線	線種	色	幅 (cm)	算出根拠	数量 (m)
中央線	芯線	白色	150	5m × 143本	715.00
路側線	実線	白色	150	図側	2,869.27

区画線平面図 S=1/3,000

50



50



路側線詳細図(標準) S=1/100

中央線詳細図(標準) S=1/100

件名	北熊本(R4)構内道路区画線補修	縮尺	図示
図名	区画線平面図	図番	3/3
陸上自衛隊北熊本駐屯地 業務隊管理科営繕班		令和5年1月31日	