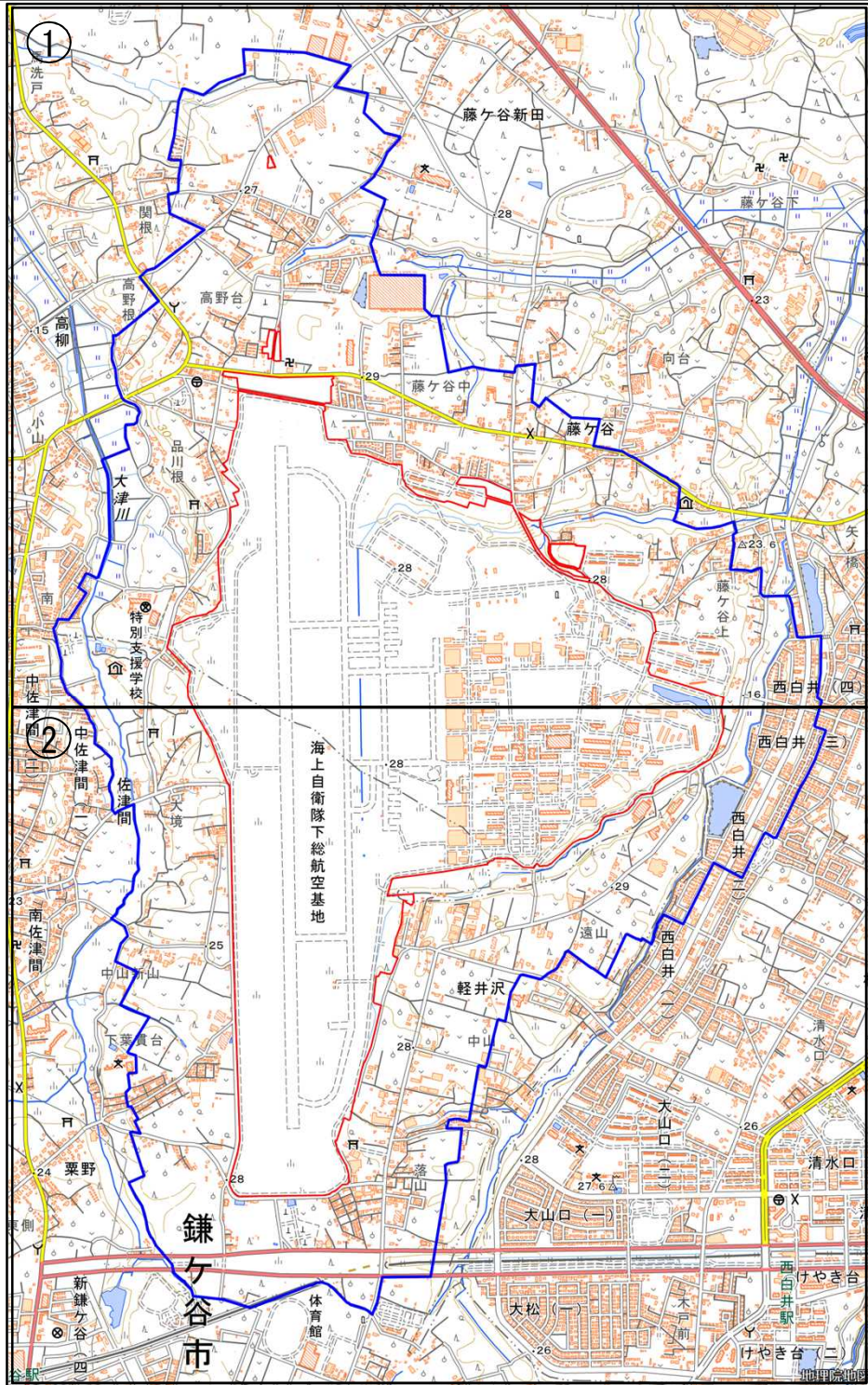


海上自衛隊下総航空基地

対象防衛関係施設の所在地	千葉県柏市	藤ヶ谷千六百十四番地一
対象防衛関係施設の区域	千葉県柏市	高柳及び藤ヶ谷（いずれも次の図面に示す部分に限る。）
	千葉県鎌ヶ谷市	粟野、軽井沢及び佐津間（いずれも次の図面に示す部分に限る。）
対象防衛関係施設に係る対象施設周辺地域	千葉県柏市	高柳、藤ヶ谷及び藤ヶ谷新田（いずれも次の図面に示す部分に限る。）
	千葉県鎌ヶ谷市	粟野、軽井沢及び佐津間（いずれも次の図面に示す部分に限る。）
	千葉県白井市	西白井二丁目から四丁目まで（いずれも次の図面に示す部分に限る。）
備考		
<p>一 「次の図面」は省略し、その図面を防衛省に備え置いて縦覧に供する。</p> <p>二 側端の一方のみがこの表の対象防衛関係施設に係る対象施設周辺地域の項下欄に掲げる区域に含まれる道路の区間のうち当該区域に含まれない道路の部分及び側端の少なくとも一方が当該区域に接する道路の区間並びにこれらの道路の区間に接する交差点は、対象施設周辺地域に含まれるものとする。</p> <p>三 この表下欄に掲げる行政区画その他の区域に変更があっても、対象防衛関係施設の区域及び対象防衛関係施設に係る対象施設周辺地域は、なお従前の例による。</p>		

海上自衛隊下総航空基地周辺地域

(千葉県柏市藤ヶ谷1614番地1)



この地図は、縮尺2万5,000分の1の地形図相当の誤差を有しております。また、地図上に記載した区域を示す線はデータ作成上の誤差を含んでいます。そのため、区域の概略の位置を示す参考図として御利用ください。なお、対象施設の区域及び対象施設周辺地域に御不明な点がある場合には、対象施設の管理者にお問い合わせください。

国土地理院の地理院地図を利用

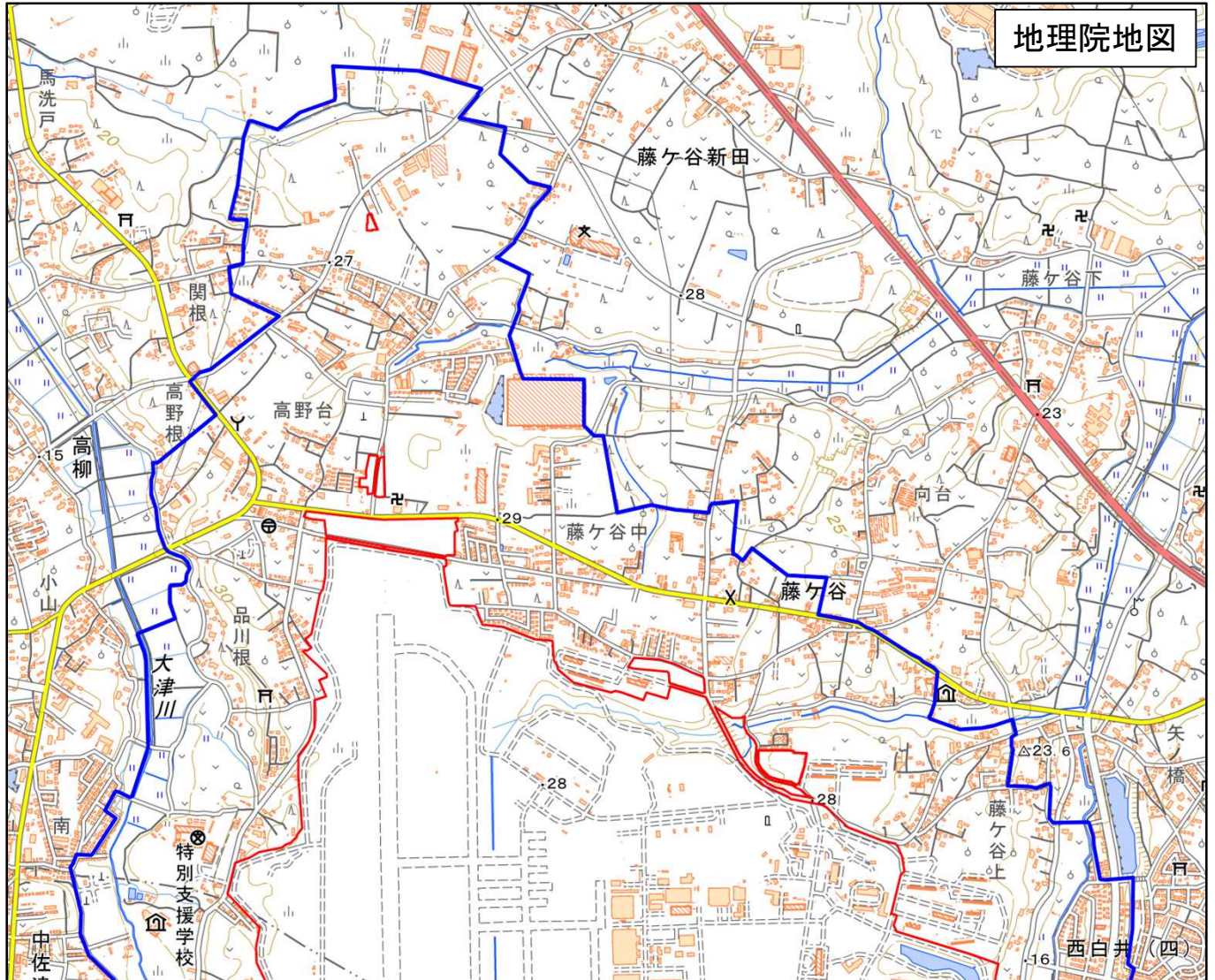
対象施設の区域



対象施設周辺地域



海上自衛隊下総航空基地周辺地域 図①



この地図は、縮尺2万5,000分の1の地形図相当の誤差を有しております。また、地図上に記載した区域を示す線はデータ作成上の誤差を含んでいます。そのため、区域の概略の位置を示す参考図として御利用ください。なお、対象施設の区域及び対象施設周辺地域に御不明な点がある場合には、対象施設の管理者にお問い合わせください。

国土地理院の地理院地図を利用

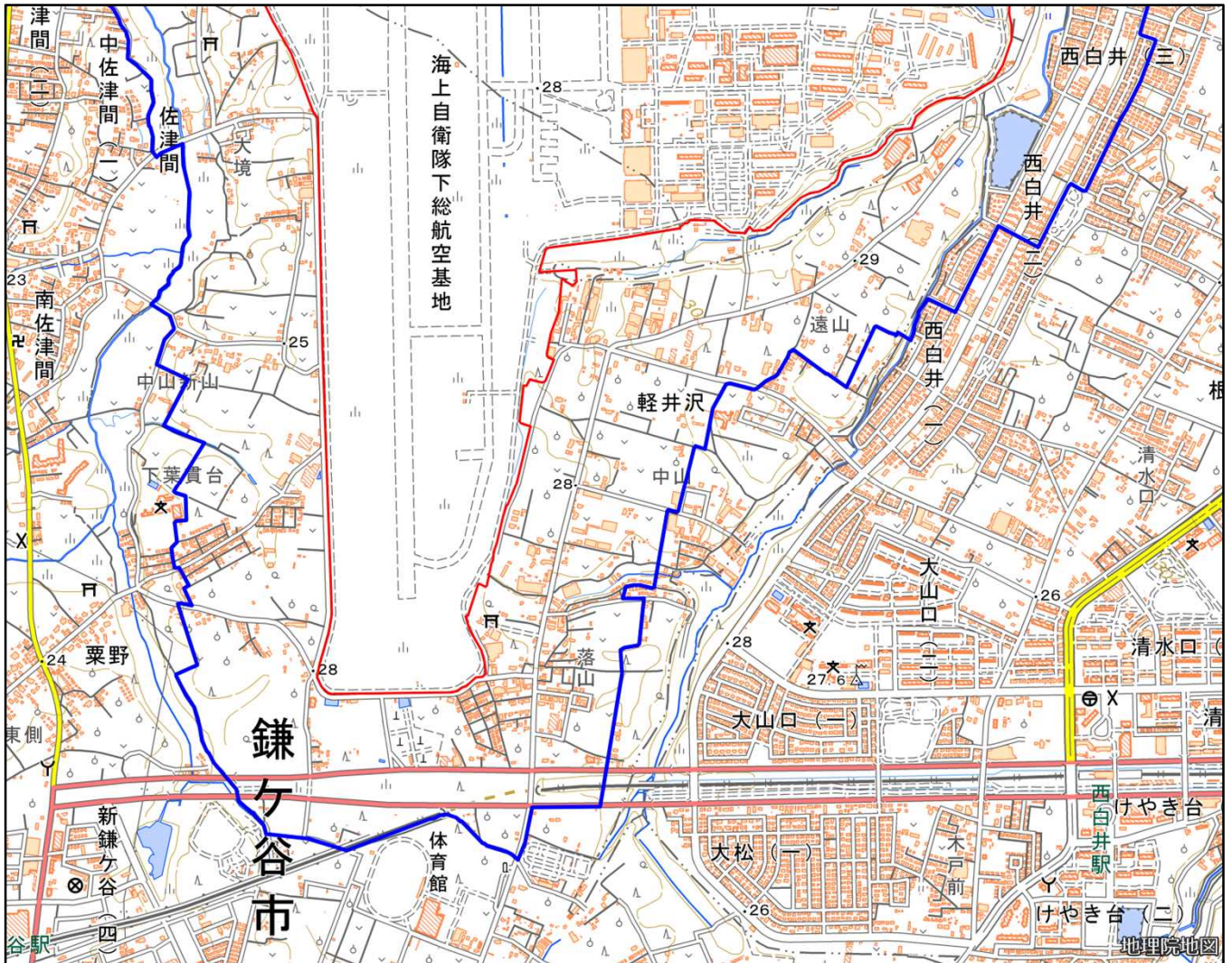
対象施設の区域



対象施設周辺地域



海上自衛隊下総航空基地周辺地域 図②



この地図は、縮尺2万5,000分の1の地形図相当の誤差を有しております。また、地図上に記載した区域を示す線はデータ作成上の誤差を含んでいます。そのため、区域の概略の位置を示す参考図として御利用ください。なお、対象施設の区域及び対象施設周辺地域に御不明な点がある場合には、対象施設の管理者にお問い合わせください。

国土院の地理院地図を利用

対象施設の区域



対象施設周辺地域

