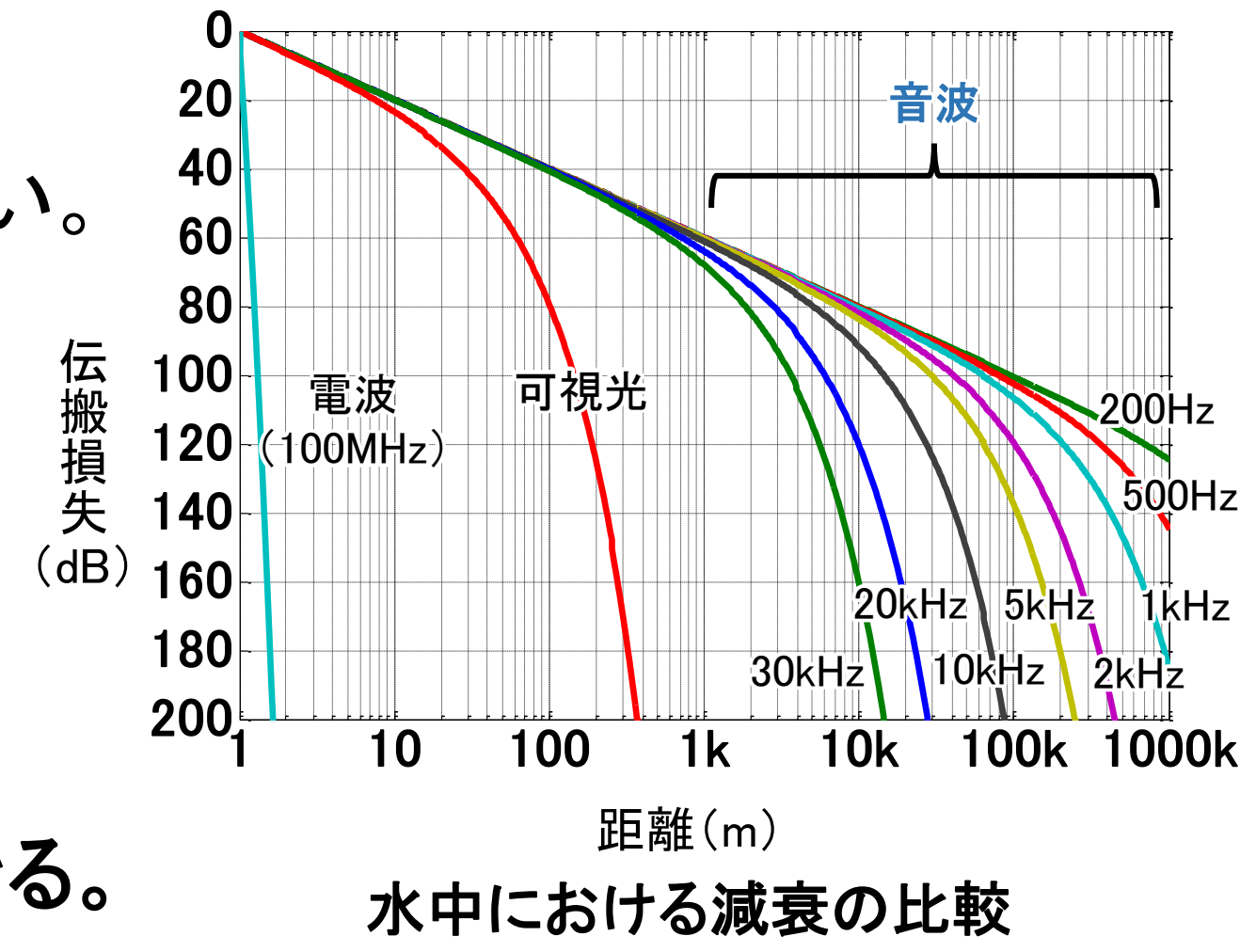


海洋の可視化実現への取り組み(1/2)

艦艇装備研究所 海洋戦技術研究部 海洋戦闘指揮研究室

海洋の可視化とは何か

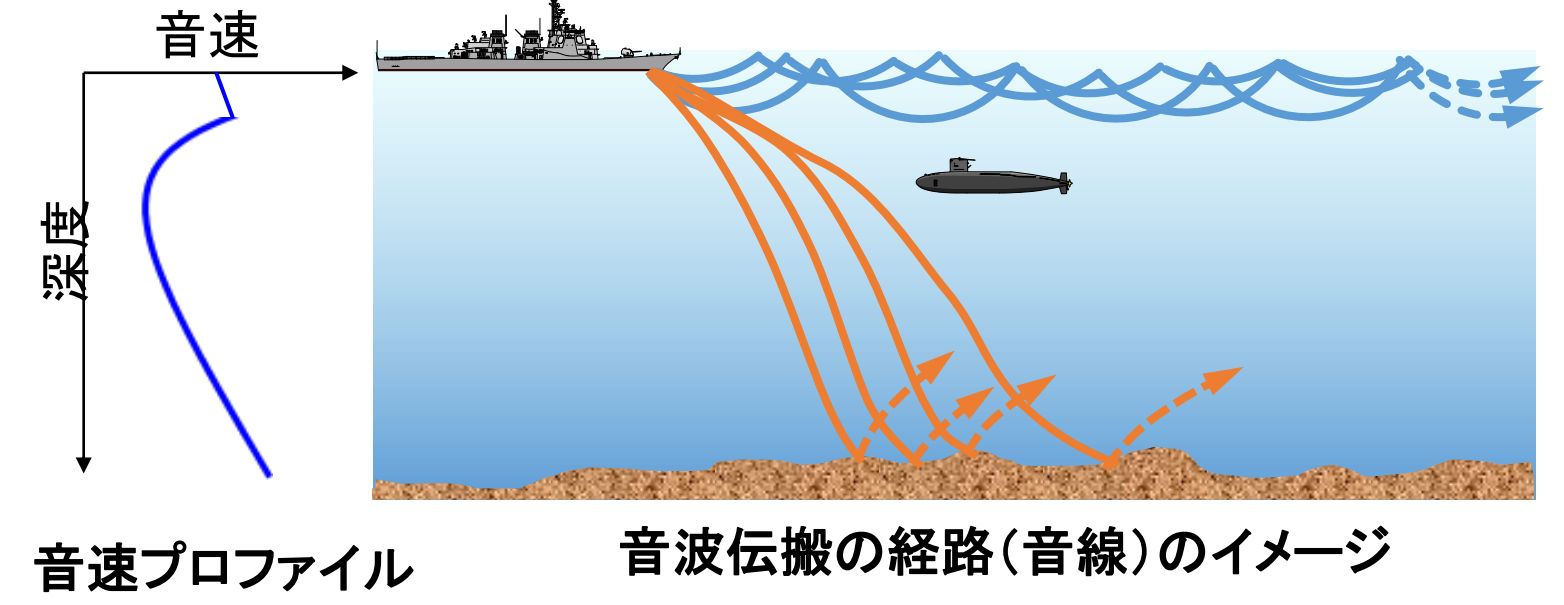
- ◆ 海中では光や電波がすぐに減衰するため、レーダや光学センサが(ほぼ)使えない。比較的減衰が少ない**音波**を主な情報収集の手段として利用。
 - ◆ しかし、音波は海洋環境(水温、塩分、海底地形、海底地質等)により“伝わり度合い”が変化するため、音波の伝搬を正確に捉える必要がある。
 - ◆ **「海洋の可視化」とは、目に見えない海洋環境を把握し、視覚化すること。**
- ➡ 「海洋の可視化」により、音波を使って海中の脅威を早期に発見することができる。



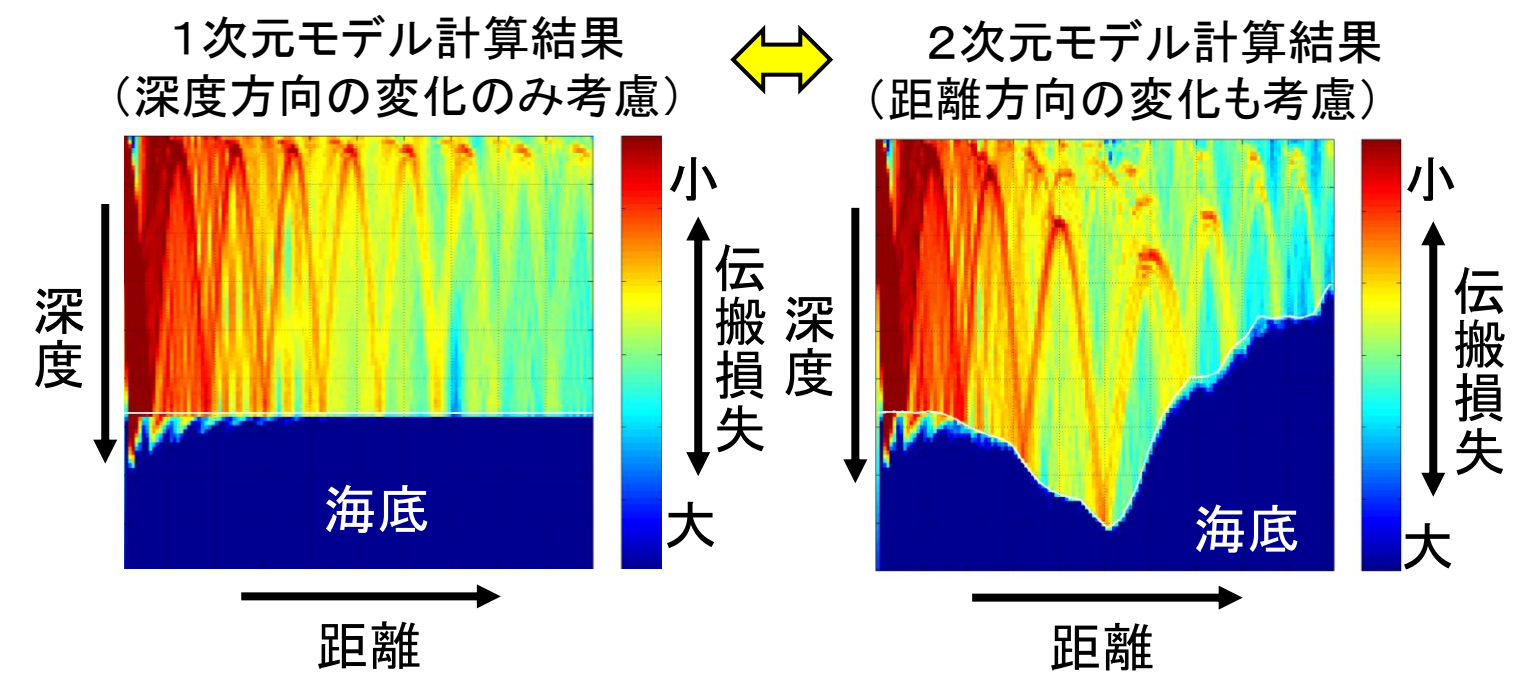
水測予察計算が“カギ”

- ◆ 海中の脅威の位置、運動等の状況の把握に最も頻繁に用いられるのがソナー(SONAR(Sound Navigation and Rangingの略))。
 - ◆ しかし、ソナーが使用する音波は海中で複雑に曲がる性質があるため、音の発信源や位置を正確に把握することが難しい。
- ⇒「どこにいれば脅威を見つけやすい」「どこにいれば脅威から見つかりにくい」を把握することが重要(=「水測予察」が重要)
- ◆ **水測予察とは、海洋環境(水温、塩分、海底地形、海底地質等)の情報をもとに、音波の伝搬状況を計算し、ソナーの探知領域を予測すること。**
 - ◆ 海洋の可視化に不可欠な過程である水測予察計算の精度向上のため、以下の研究を実施している。

海中の音速の分布(音速プロファイル)で音波の伝搬、探知領域は大きく変わる



実際の海底は地質・地形が場所によって変化し、単純なモデルでは現実との誤差が大



研究紹介① 洋上でのリアルタイム情報による音波伝搬状況の予測

研究紹介② 各艦艇による海底情報の自動収集

研究紹介① 洋上でのリアルタイム情報による音波伝搬状況の予測(デモあり)

- ◆ 海流・潮流・水温・塩分をはじめとする海洋環境の予報は、計算資源が充実している地上のスーパーコンピュータで実施されることが多く、洋上では出航時に入手した過去の予報情報を使うことが多かった。
- ◆ 本研究は、**各種研究機関や官公庁等が配信する公開情報を用いて、計算資源に乏しい洋上においても海洋環境情報を正確にユーザーに提供することを可能とした海洋可視化ツールをアジャイルに構築し、部隊の任務に応じた情報が提示できるツールを狙う。**

公開情報

気象庁 Japan Meteorological Agency

Opernicus etc...

GRIB2*フォーマット ⇒ 別途、出力プログラムが必要

海況予報情報

衛星観測情報

*GRIB2: WMO(世界気象機関)が定める二進形式(バイナリ)の通報式(観測点の気象状況を記号化して表現したデータ)



処理・表示

海洋可視化ツール

音線表示

① プロトタイプ構築

② 部隊へのヒアリング

③ ツールの改良

アジャイル型開発

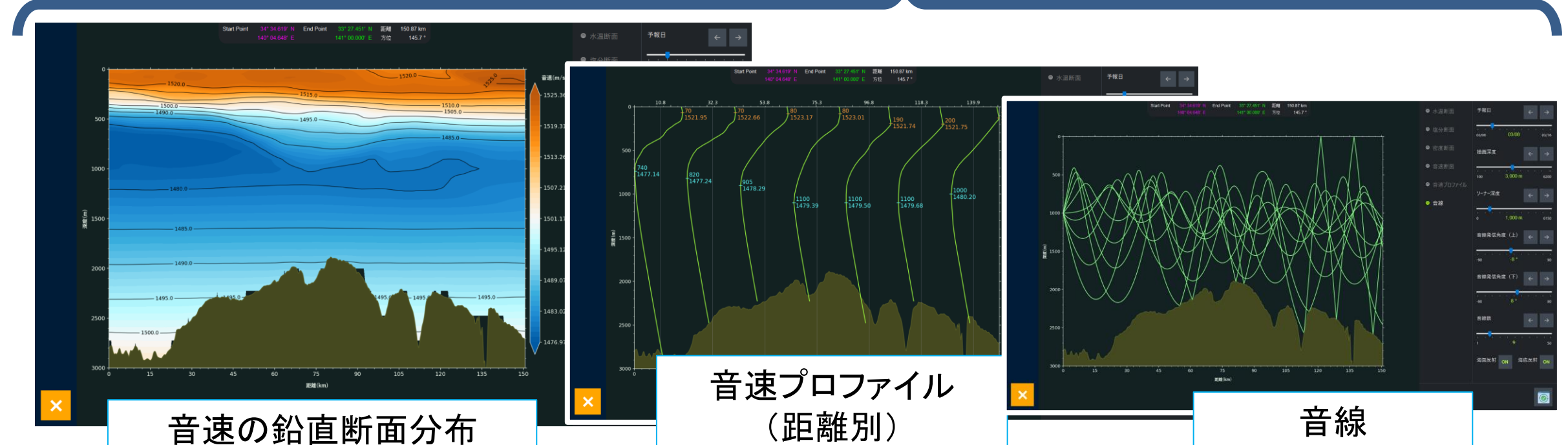
ユーザーの要望事項をツールにフィードバック

音線計算のプロトタイプ例

表示情報の改良・追加

(例) 表示画面と操作画面を同一画面に表示可能に変更

(例) 表示画面で操作ができない



✓ 確認したい情報の表示を直感的に操作可能

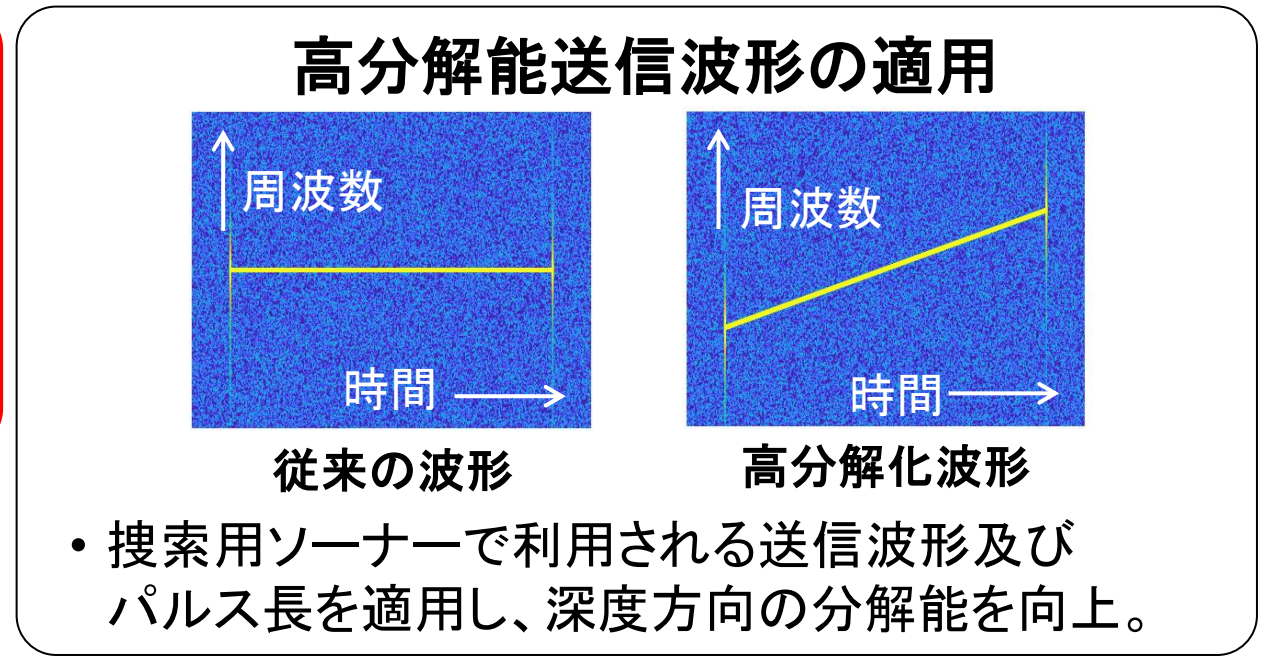
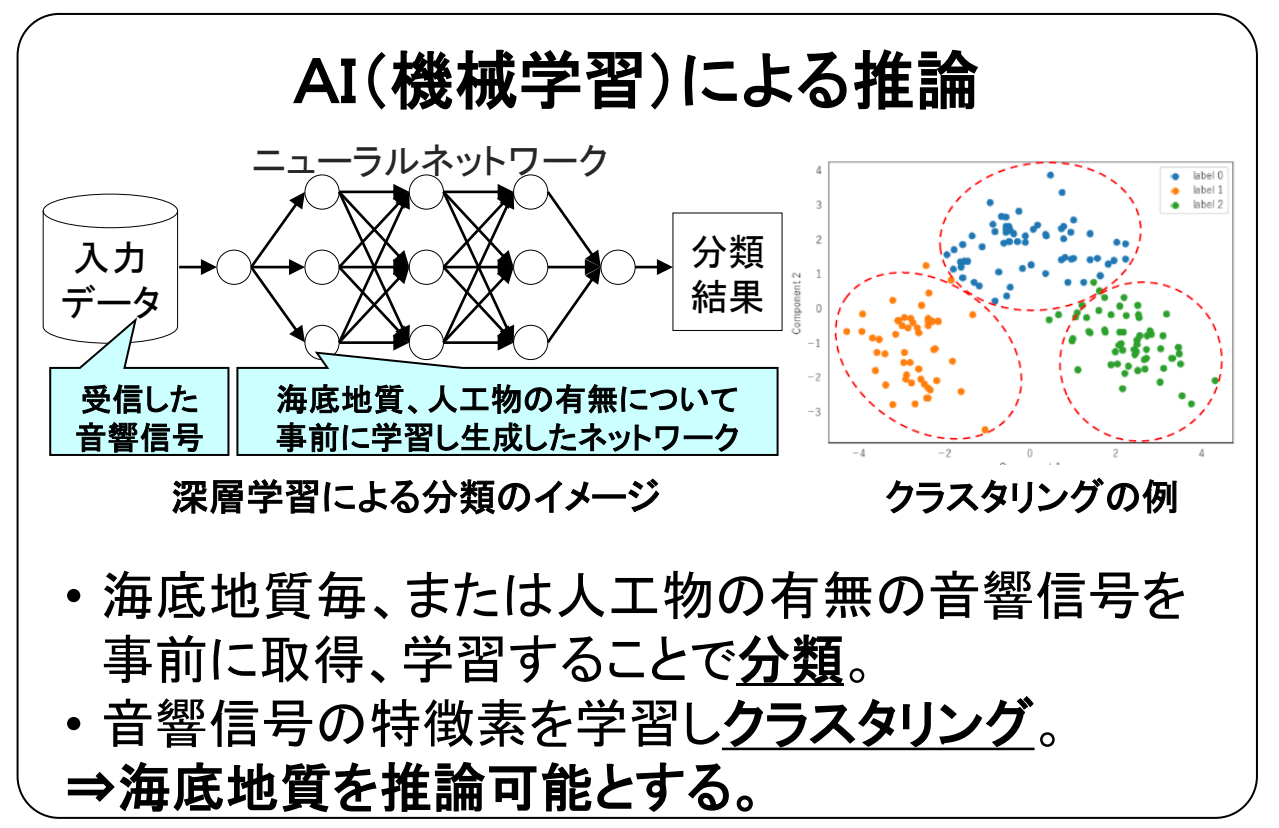
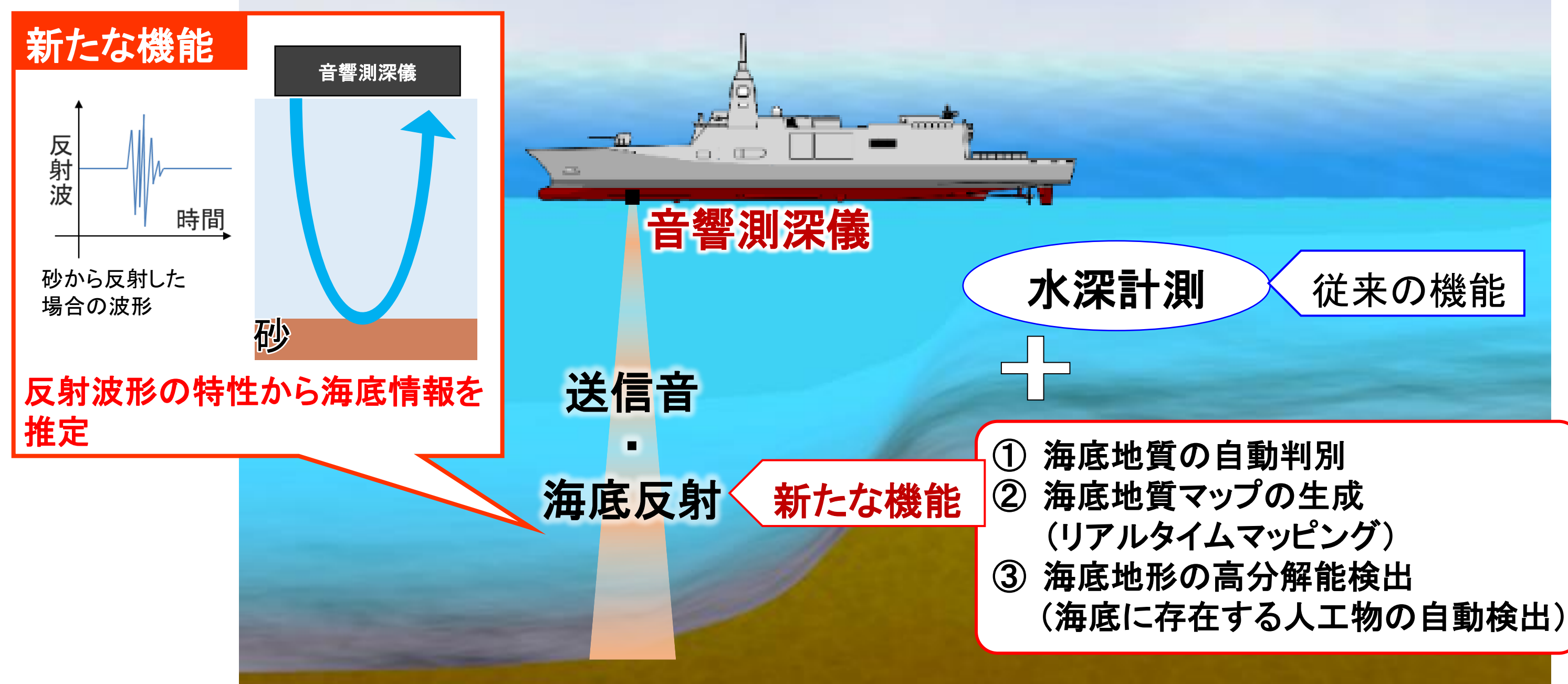
海洋の可視化実現への取り組み(2/2)

艦艇装備研究所 海洋戦技術研究部 海洋戦闘指揮研究室

研究紹介② 各艦艇による海底情報の自動収集

- ◆ 水測予察計算に用いる海底地質情報は、直接計測することが困難であり、調査船による綿密な測定が必要不可欠である。
- ◆ しかし、調査船による測定は、観測情報の正確性が高い一方で、時間と労力が多大に必要なため観測点数が少なくなり海域全体としての海底地質データの解像度が低くなってしまっている場合がある。
- ◆ 本研究は、海上自衛隊の艦艇に広く搭載されている音響測深儀*が受信する反射波形を分析することにより**海底地質を自動判別**し、地形情報を含む海底データの収集に貢献することで、**時間と労力の削減、解像度の向上**を目標としている。

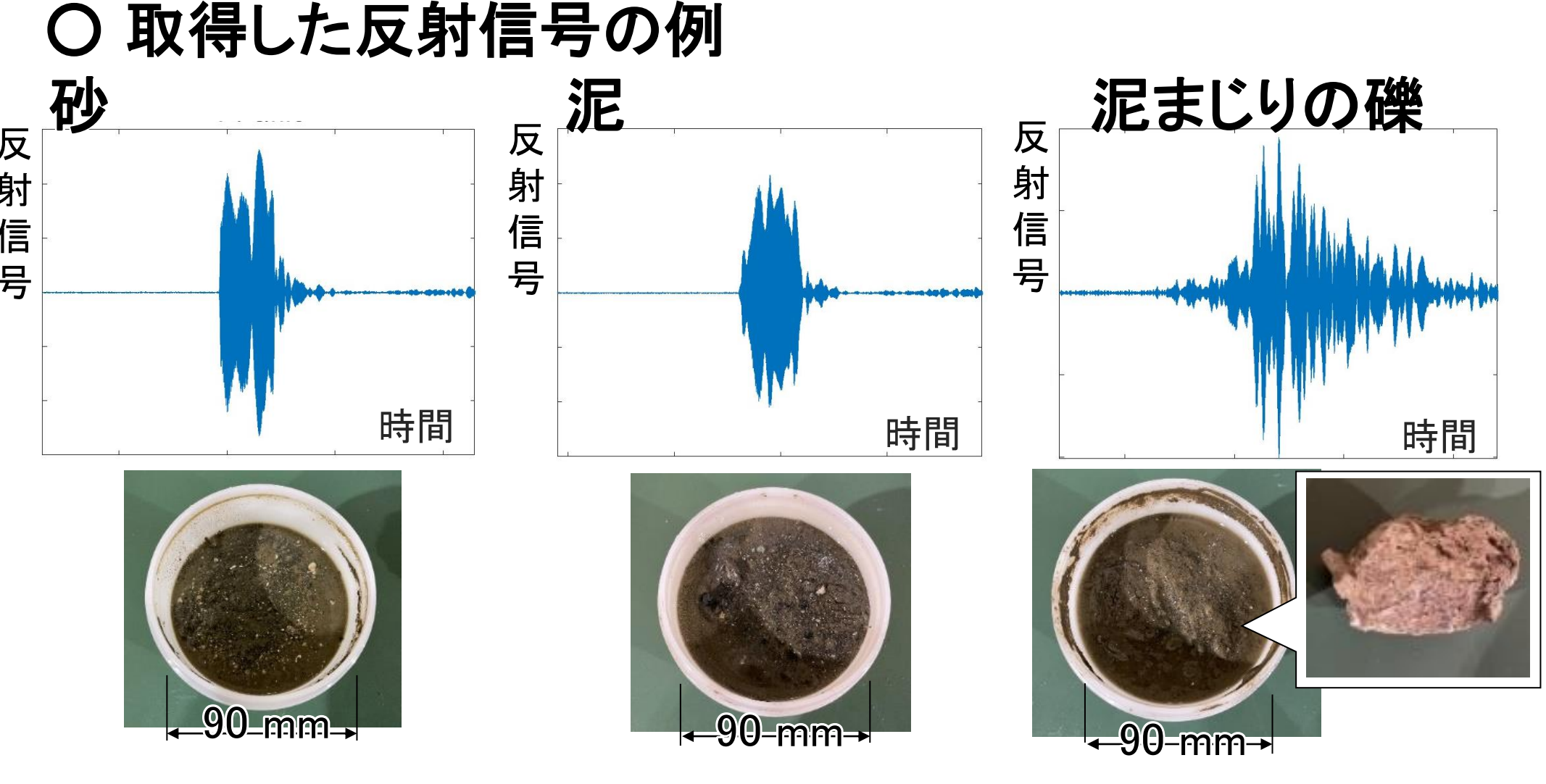
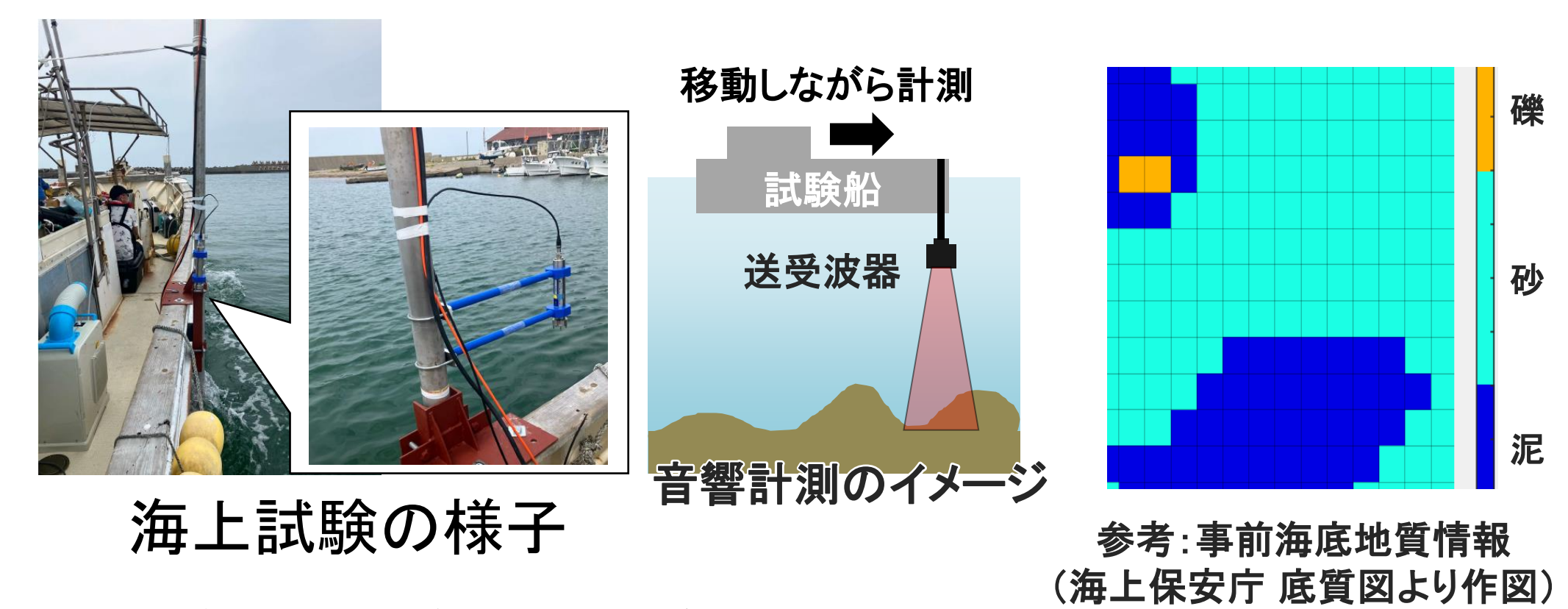
*音響測深儀: 船底から海底までの距離(水深)を音響信号の反射により計測する機器



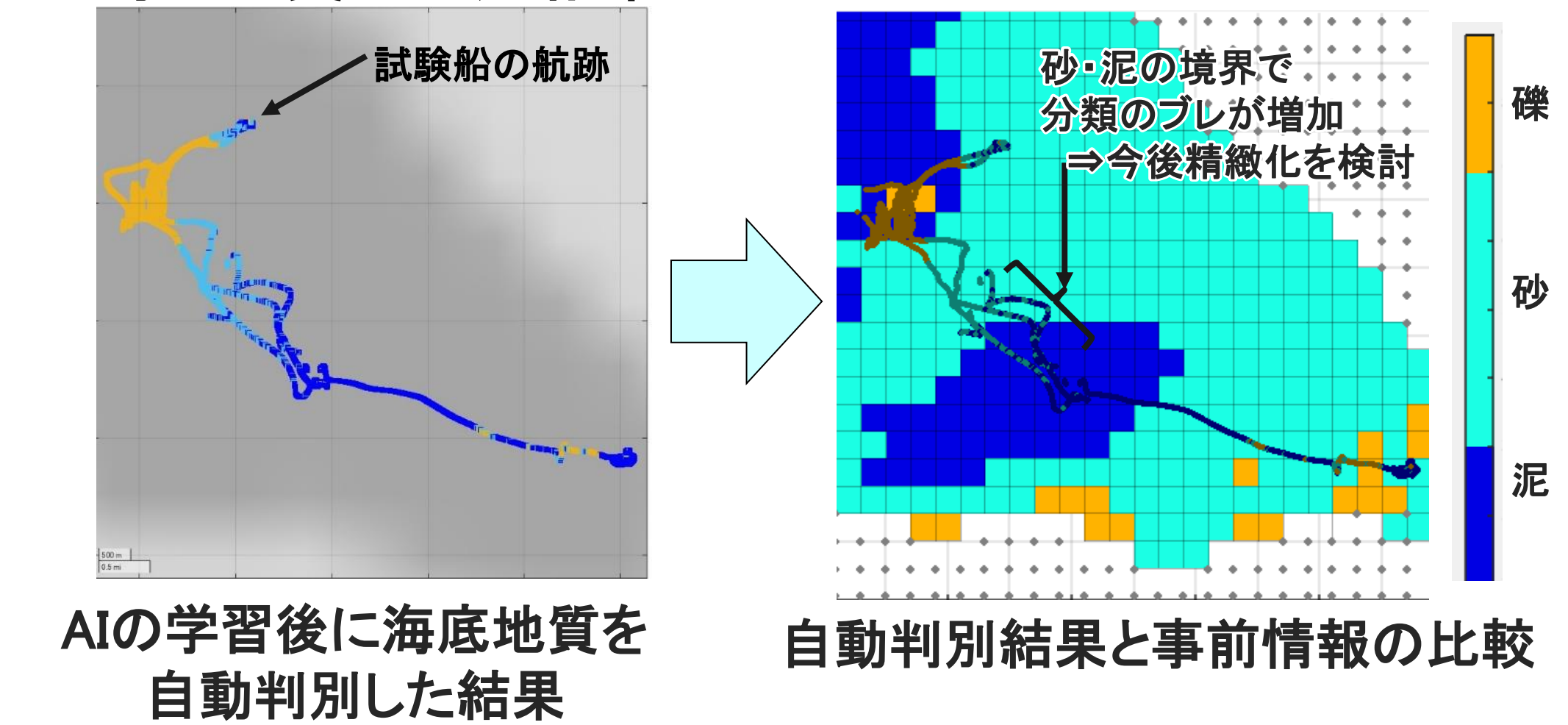
- ① 海底地質の自動判別
- ② 海底地質マップの生成 (リアルタイムマッピング)
- ③ 海底地形の高分解能検出 (海底に存在する人工物の自動検出)

➢ 従来は詳細な分析対象としていなかった音響測深儀の海底反射音の計測に対して右記の技術を適用し能力を追加する。

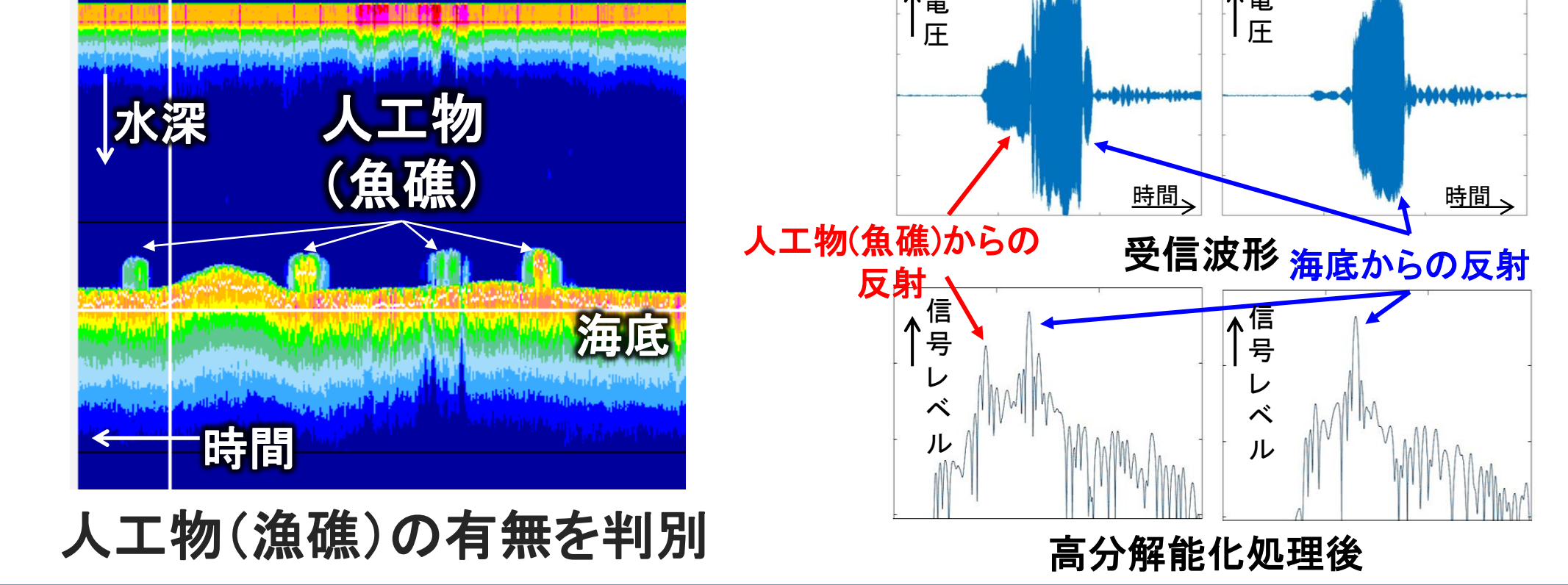
◆ 実海域での試験の結果(一例)



○ 海底地質の判別結果



○ 送信波形高分解能化の結果



まとめ

- ◆ 海洋の安全な航行や、水中の脅威を監視するためには、海中のセンシングに用いられるソナーの運用のみならず、ソナーが扱う音波の伝搬を正確に予測する水測予察計算の精度向上・高速化が必要不可欠である。
- ◆ ソナーの探知性能の向上のみならず水測予察計算の精度向上において必要となる、海洋環境の正確な予報や海底地質情報の収集等の海洋情報に関連する研究の実施により、海洋の可視化の実現を目指していく。