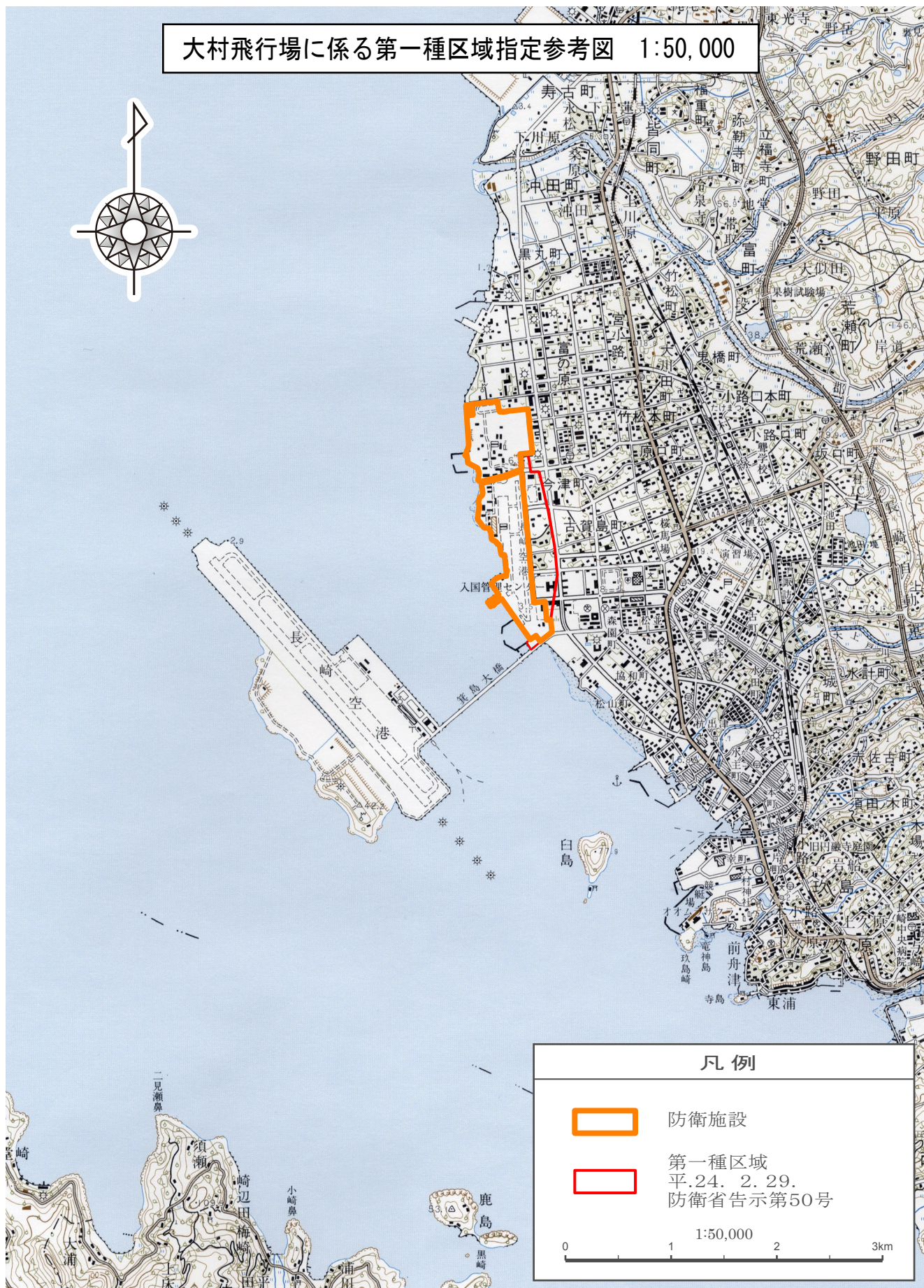





大村飛行場に係る第一種区域指定参考図 1:50,000



凡例

	防衛施設
	第一種区域 平.24. 2. 29. 防衛省告示第50号

1:50,000

0 1 2 3km

「この地図は、国土地理院長の承認を得て、同院発行の5万分の1地形図を複製したものである。（承認番号 平23九複、第165号）」